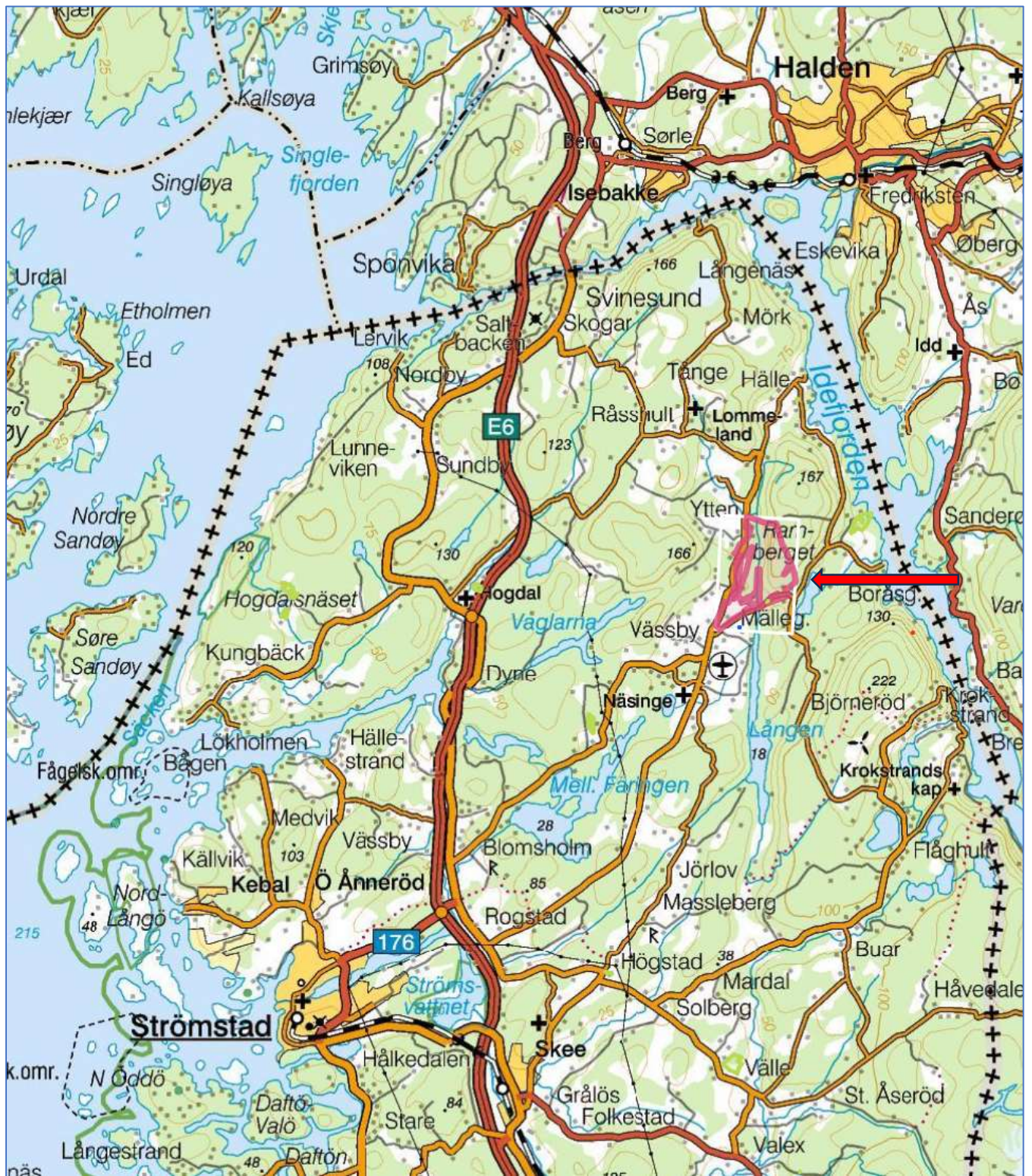
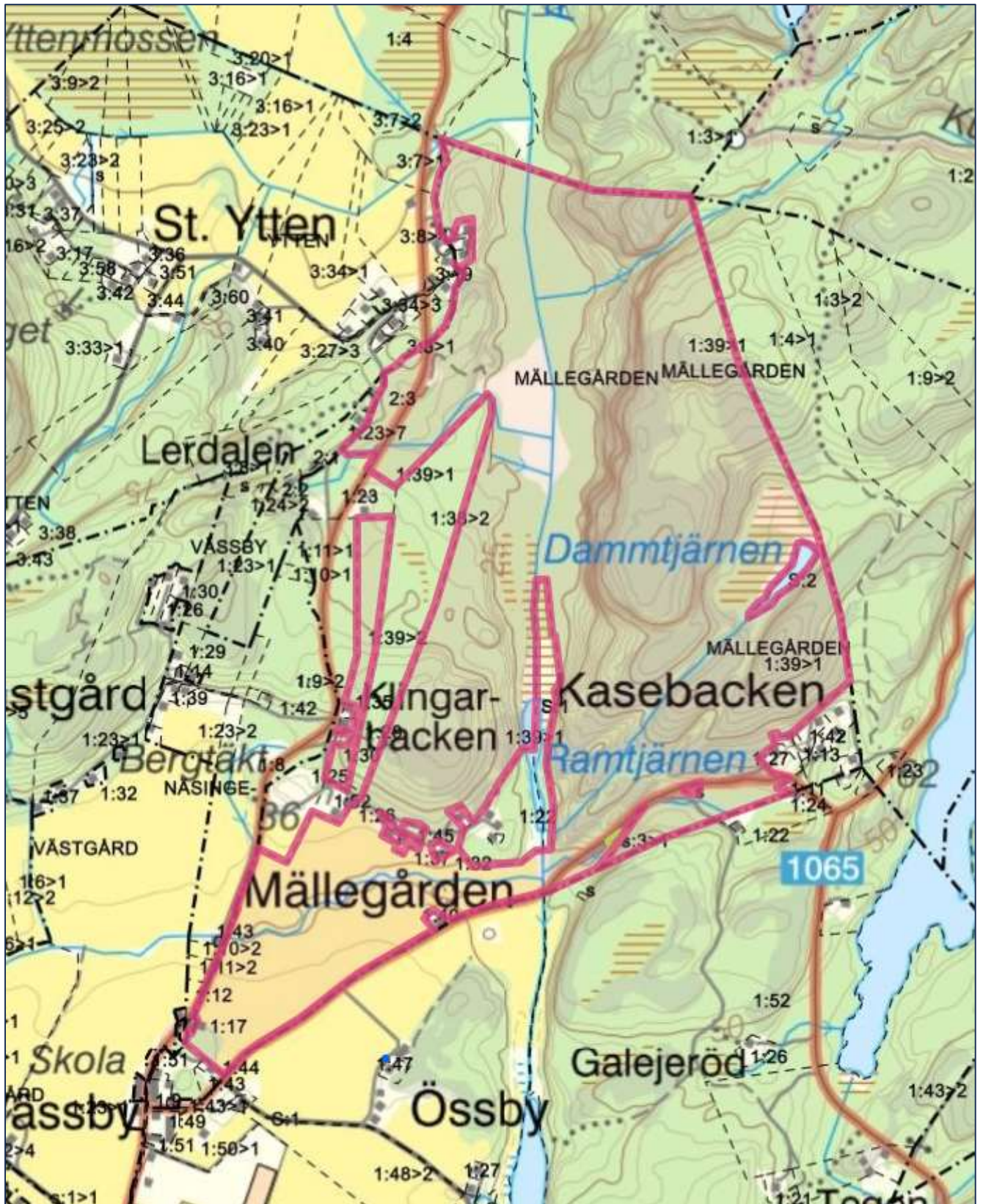


Översiktskarta



Vägkarta

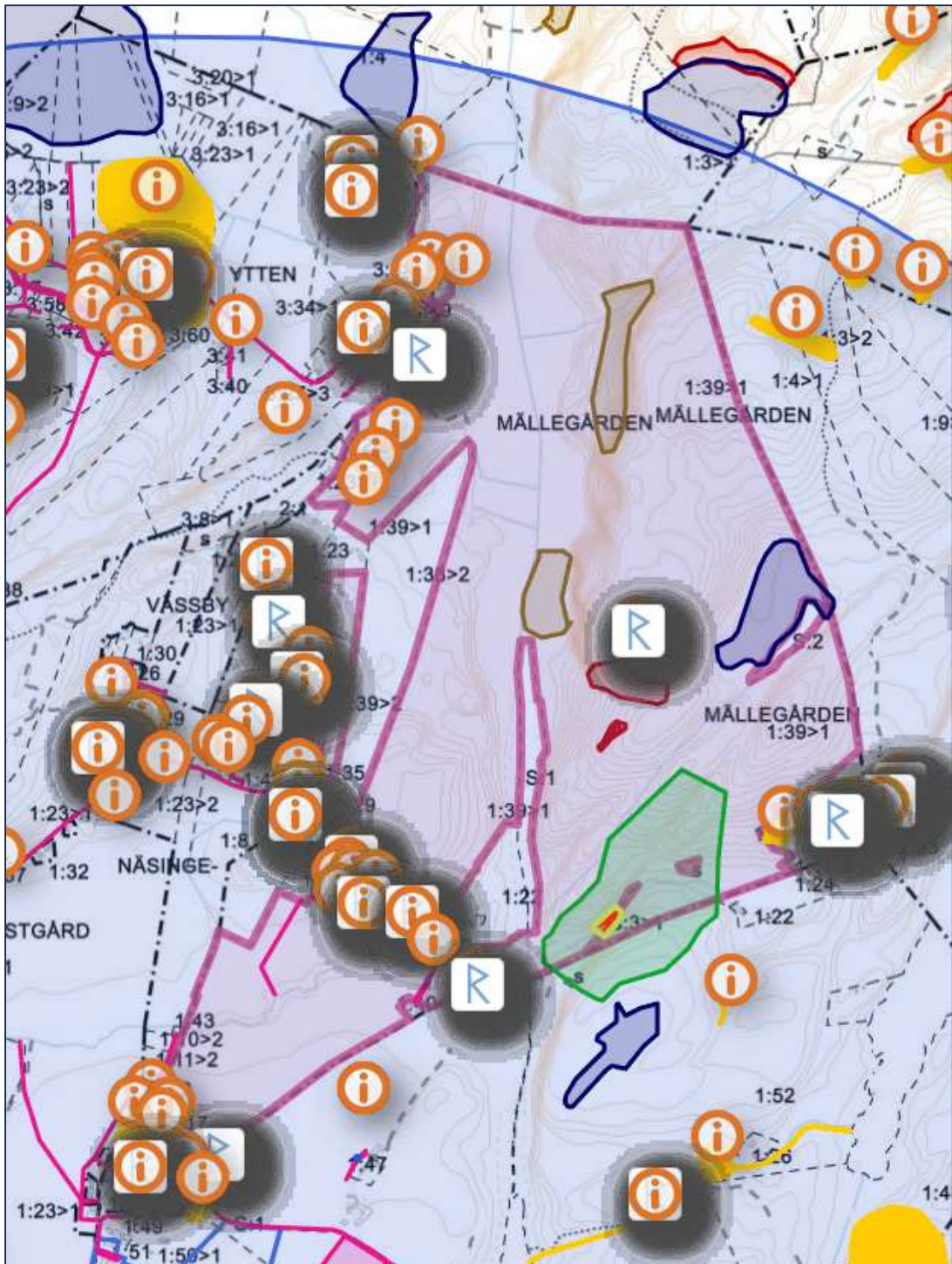


Ortofotokarta



Plankarta

- Fastigheten belägen inom röd markering.
- Hela fastigheten inom flygområde för Näsinge flygplats, se blå färg.
- Gul markering och symbol (i) och (R) visar kultur- och fornminnen.
- Röd linje och (i) visar servitut, ledningsrätt.
- Grönt område visar skyddsområde runt den kommunala vattentäkten.
- Två röda områden visar Nykelbiotop av Skogsstyrelsen registrerad.
- Brunt område visar Höga naturvärden av Skogsstyrelsen registrerad.



Preliminär förrättningskarta

Gällande såld mark om ca 2800 kvm runt den kommunala vattentäkten som är under avstyckning.

