


Avancerad PDF


# SALA HEMMINGSBO 1:5 + 1


SALA HEMMINGSBO 1:5, SALA HEMMINGSBO 1:4





**Skannad/Insamlad** 2021-04-10 **Framskrivning** 2026-04-07


 **Virkesförråd, total**  
**713 m³sk**

 **Virkesförråd, medel**  
**107 m³sk/ha**

 **Total areal**  
**19,9 ha**






 **Löpande tillväxt**  
**110,6 m³sk/år**

 **Medelbonitet**  
**7,8 m³sk/ha/år**

 **Medelståndortsindex**  
**G28**

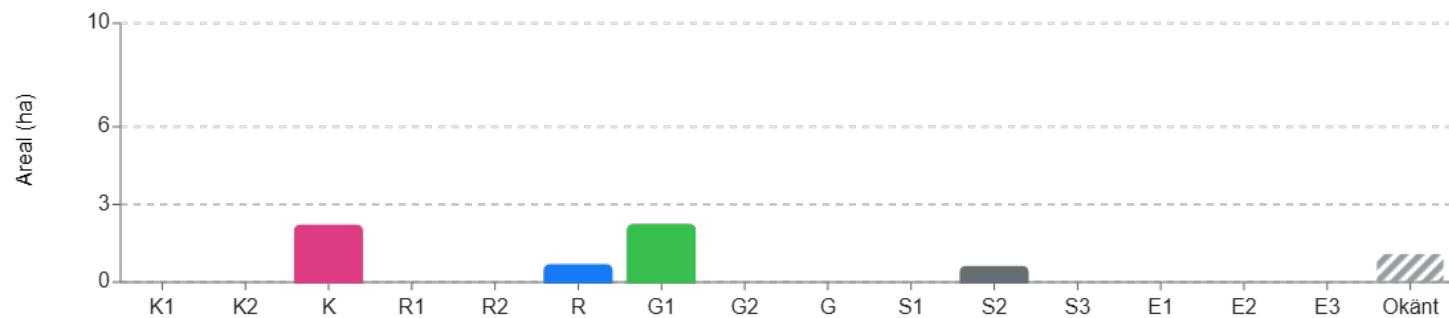
### Arealer

Fördelning av olika ägoslag.

	Ägoslag	Areal (ha)	Varav skyddad (ha)	Areal (%)
 33,6%	Skogsmark - Produktiv	6,7	0,0	33,6
<0,1%	Skogsmark - Improduktiv	<0,1	0,0	<0,1
 57,9%	Inäga / Åker	11,5	0,0	57,9
 6,2%	Berg / Övrig öppen mark	1,2	0,0	6,2
 1,1%	Väg	0,2	0,0	1,1
 1,0%	Övrigt	0,2	0,0	1,0
<0,1%	Oklassificerat	<0,1	-	<0,1
	<b>Total</b>	<b>19,9</b>	<b>0,0</b>	<b>100,0</b>

### Huggningsklasser

Ingen hänsyn till NO och NS.



Huggningsklass	Areal (ha)	Areal (%)	Volym (m <sup>3</sup> sk)
K	2,2	32,5	92
R	0,6	9,6	40
G1	2,2	32,9	314
S2	0,6	8,6	203
Okänt	1,1	16,3	65

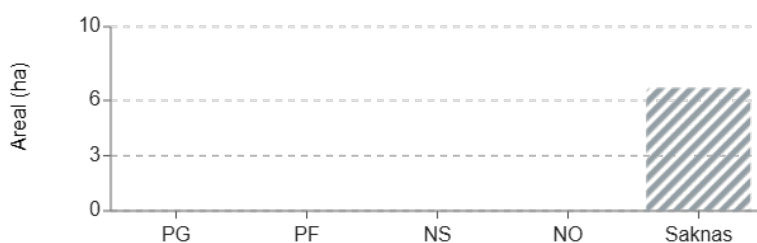
### Virkesförråd

Volym



Trädslag	Volym (m <sup>3</sup> sk)	Volym (%)
Tall	169	24
Gran	248	35
Löv	298	42
<b>Total</b>	<b>713</b>	<b>100</b>

### Målklasser



Målklass	Areal (ha)	% av prod.
PG	0,0	0,0
PF	0,0	0,0
NS	0,0	0,0
NO	0,0	0,0

### Slutavverkningsmogen skog

Skog som har uppnått lägsta slutavverkningsålder.

Trädslag	Areal (ha)	Volym (m <sup>3</sup> sk)
Tall	0,2	67
Gran	0,2	67
Löv	0,2	71
<b>Total</b>	<b>0,6</b>	<b>205</b>

### Avverkningar

Anmälda och utförda avverkningar hämtade från Skogsstyrelsen.

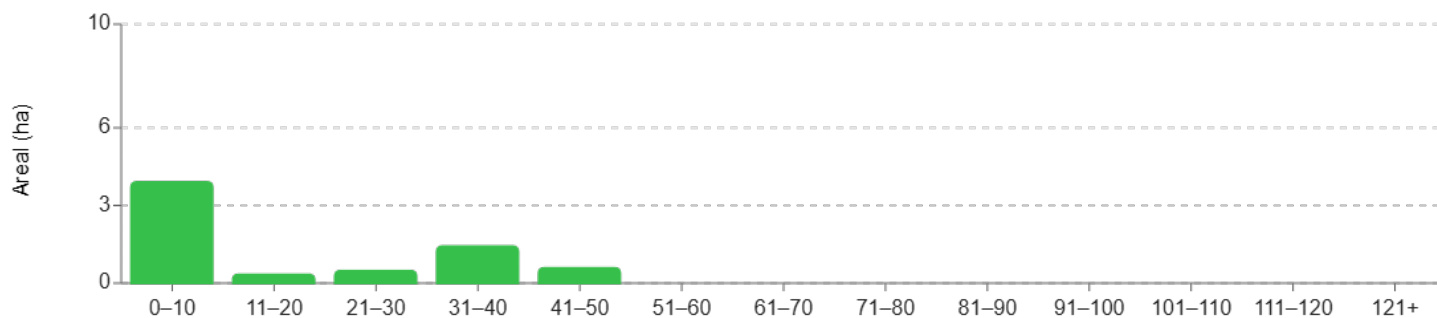
År	Anmält	Utfört
2024	0,0 ha	2,5 ha
2011	Data saknas	1,1 ha



Bundet kol i skogsmark  
**749 ton**

## Åldersfördelning

Fördelning av åldrar.



Åldersklass	Areal (ha)	Areal (%)	Volym (m <sup>3</sup> sk)	Volym (%)
0-10	3,9	58,4	197	28
11-20	0,3	4,8	22	3
21-30	0,5	7,0	49	7
31-40	1,4	21,2	242	34
41-50	0,6	8,6	203	28
51-60	0,0	0,0	0	0
61-70	0,0	0,0	0	0
71-80	0,0	0,0	0	0
81-90	0,0	0,0	0	0
91-100	0,0	0,0	0	0
101-110	0,0	0,0	0	0
111-120	0,0	0,0	0	0
121+	0,0	0,0	0	0

## Skyddad natur

Notera att arealer för skyddad natur kan överlappa varandra.

Ingen skyddad natur.