

Avancerad PDF

# ÖSTHAMMAR VAMSTA 1:6

ÖSTHAMMAR VAMSTA 1:6



Skannad/Insamlad

2021-04-08

Framskrivning

2026-04-10

Virkesförråd, total  
**638 m<sup>3</sup>sk**

Virkesförråd, medel  
**75 m<sup>3</sup>sk/ha**

Total areal  
**9,8 ha**

Löpande tillväxt  
**60,3 m<sup>3</sup>sk/år**

Medelbonitet  
**6,1 m<sup>3</sup>sk/ha/år**

Medelståndortsindex  
**T24**

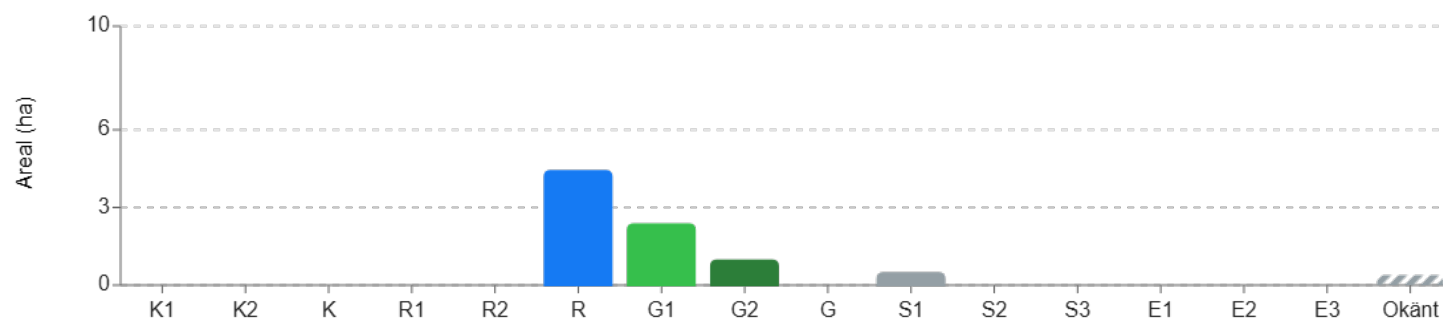
## Arealer

Fördelning av olika ägoslag.

	Ägoslag	Areal (ha)	Varav skyddad (ha)	Areal (%)
Skogsmark - Produktiv	Skogsmark - Produktiv	8,5	0,0	86,9
Skogsmark - Improduktiv	Skogsmark - Improduktiv	<0,1	0,0	0,4
Inäga / Åker	Inäga / Åker	0,2	0,0	2,2
Berg / Övrig öppen mark	Berg / Övrig öppen mark	0,6	0,0	5,7
Väg	Väg	0,3	0,0	2,6
Övrigt	Övrigt	0,2	0,0	2,3
	<b>Total</b>	<b>9,8</b>	<b>0,0</b>	<b>100,0</b>

## Huggningsklasser

Ingen hänsyn till NO och NS.



Huggningsklass	Areal (ha)	Areal (%)	Volym (m <sup>3</sup> sk)
R	4,4	51,5	170

Huggningsklass	Areal (ha)	Areal (%)	Volym (m <sup>3</sup> sk)
G1	2,3	27,4	279
G2	0,9	11,0	102
S1	0,5	5,3	53
Okänt	0,4	4,5	32

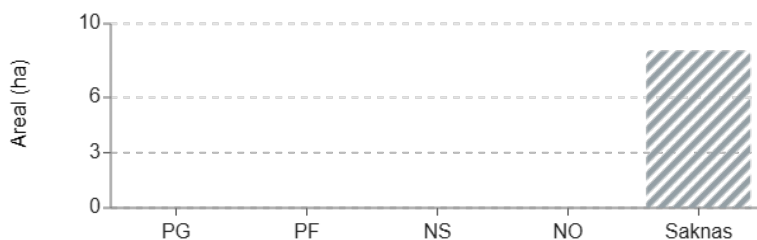
## Virkesförråd

Volym



Trädslag	Volym (m <sup>3</sup> sk)	Volym (%)
Tall	74	12
Gran	38	6
Löv	526	82
<b>Total</b>	<b>638</b>	<b>100</b>

## Målklasser



Målklass	Areal (ha)	% av prod.
PG	0,0	0,0
PF	0,0	0,0
NS	0,0	0,0
NO	0,0	0,0

## Slutavverkningsmogen skog

Skog som har uppnått lägsta slutavverkningsålder.

Trädslag	Areal (ha)	Volym (m <sup>3</sup> sk)
Tall	0,0	0
Gran	0,0	0
Löv	1,4	155
<b>Total</b>	<b>1,4</b>	<b>155</b>

## Avverkningar

Anmälda och utförda avverkningar hämtade från Skogsstyrelsen.

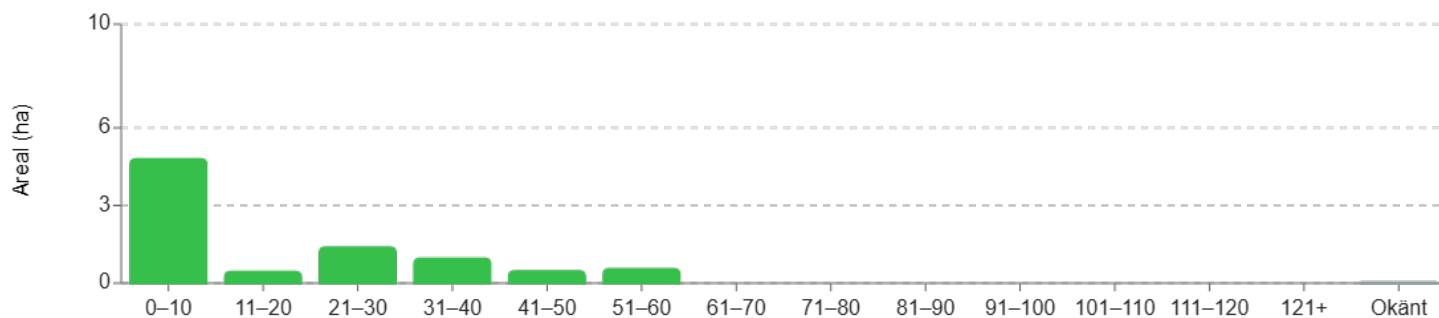
År	Anmält	Utfört
2015	Data saknas	4,2 ha



Bundet kol i skogsmark  
**867 ton**

## Åldersfördelning

Fördelning av åldrar.



Åldersklass	Areal (ha)	Areal (%)	Volym (m <sup>3</sup> sk)	Volym (%)
0-10	4,8	56,1	202	32
11-20	0,4	5,0	23	4
21-30	1,4	16,1	125	20
31-40	0,9	11,0	102	16
41-50	0,5	5,3	53	8
51-60	0,5	6,3	131	21
61-70	0,0	0,0	0	0
71-80	0,0	0,0	0	0
81-90	0,0	0,0	0	0
91-100	0,0	0,0	0	0
101-110	0,0	0,0	0	0
111-120	0,0	0,0	0	0
121+	0,0	0,0	0	0
Okänt	<0,1	0,2	2	<1

## Skyddad natur

Notera att arealer för skyddad natur kan överlappa varandra.

Ingen skyddad natur.