

# Sammanställning lövdominerade bestånd

För certifiering ska, under merparten av omloppstiden, minst 5 % av arealen för den friska och fuktiga marken domineras av löv.

## Fördelning fuktclasser för skogsmark


Frisk, 89,9 %, 29,3 ha    Fuktig, 10,1 %, 3,3 ha

Av sammanställningens produktiva skogsmarksareal om 32,6 ha är 100,0 % (32,6 ha) frisk eller fuktig.

Sammanställningen avser frisk eller fuktig skogsmark som är lövdominerad (minst 50 % löv i trädslagsandelar).

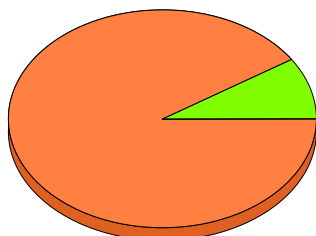
Aktuella - lövdominerade bestånd enligt planens trädslag (i röjningsskog räknas endast det löv som överensstämmer med ståndortsindex).

Framtida -bestånd av planläggaren markerade som lämpliga för lövdominans under omloppstiden.



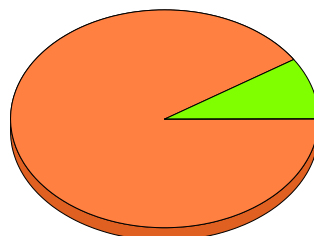
## Lövdominerade bestånd - aktuella

Lövdominerat: NS och NO, 0,0 %, 0,0 ha  
 Lövdominerat: Övriga, 9,2 %, 3,0 ha  
 Ej lövdominerat, 90,8 %, 29,6 ha



## Lövdominerade bestånd - framtida

Lövdominerat: NS och NO, 0,0 %, 0,0 ha  
 Lövdominerat: Övriga, 9,2 %, 3,0 ha  
 Ej lövdominerat, 90,8 %, 29,6 ha



### Lövdominerade bestånd - aktuella

Areal    % av areal frisk eller fuktig

**NS + NO**

0,0 ha

0,0 %

**Övriga**

3,0 ha

9,2 %

**Summa**

3,0 ha

9,2 %

### Lövdominerade bestånd - framtida

Areal    % av areal frisk eller fuktig

0,0 ha

0,0 %

3,0 ha

9,2 %

3,0 ha

9,2 %

### Lövdominerade bestånd - aktuella

Avdelning    Areal    Målklass    Ålder    TGLBÄ    Andel av areal frisk eller fuktig

2/9

2,2 ha

PG

21

14500

6,7 %

2/12

0,5 ha

PG

15

00X00

1,5 %

3/18

0,3 ha

PG

11

02800

0,9 %

### Lövdominerade bestånd - framtida

Avdelning    Areal    Målklass    Ålder    TGLBÄ    Andel av areal frisk eller fuktig

2/9

2,2 ha

PG

21

14500

6,7 %

2/12

0,5 ha

PG

15

00X00

1,5 %

3/18

0,3 ha

PG

11

02800

0,9 %

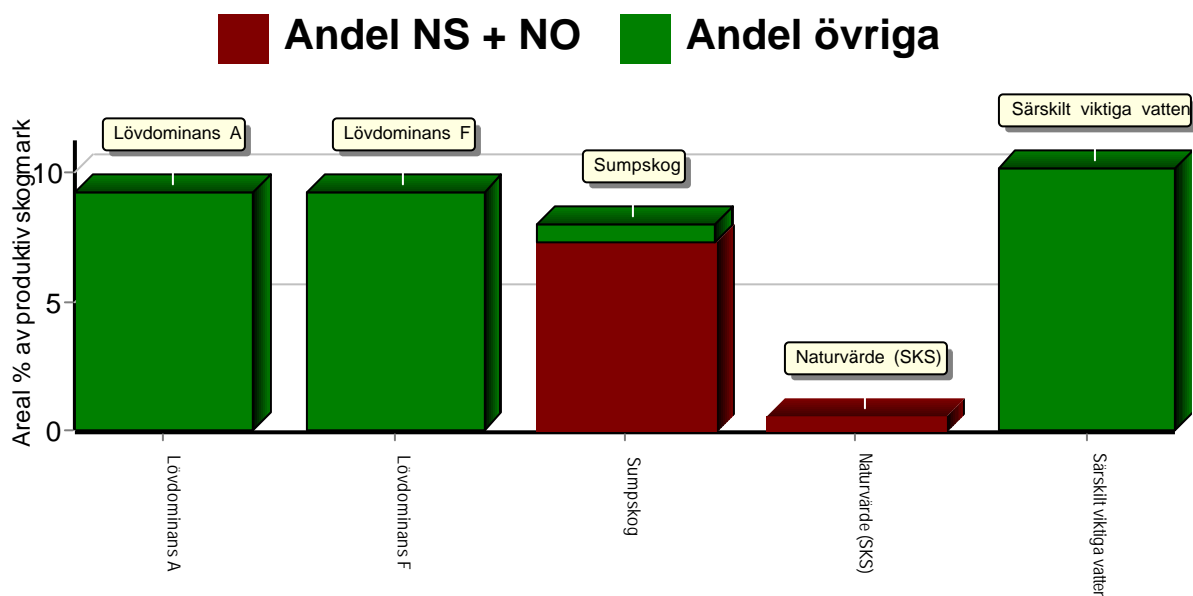
# Sammanställning lövdominerade bestånd

## Lövdominerade bestånd - framtida

Avdelning	Areal	Målklass	Ålder	TGLBÄ	Andel av areal frisk eller fuktig
-----------	-------	----------	-------	-------	-----------------------------------

# Sammanställning speciella värden (natur/kultur)

Fördelning speciella värden (natur och kultur)



## Summerade arealer samt andel av produktiv skogsmark

	NS + NO		Övriga		Summa	
	Areal	Andel	Areal	Andel	Areal	Andel
Lövdominans A	0,0 ha	0,0 %	3,0 ha	9,2 %	3,0 ha	9,2 %
Lövdominans F	0,0 ha	0,0 %	3,0 ha	9,2 %	3,0 ha	9,2 %
Sumpskog	2,4 ha	7,3 %	0,2 ha	0,7 %	2,6 ha	8,0 %
Naturvärde (SKS)	0,2 ha	0,6 %	0,0 ha	0,0 %	0,2 ha	0,6 %
Särskilt viktiga vatten	0,0 ha	0,0 %	3,3 ha	10,1 %	3,3 ha	10,1 %
Speciella värden saknas	0,0 ha	0,0 %	15,8 ha	48,5 %	15,8 ha	48,5 %
Produktiv skogsmark	2,8 ha	8,6 %	29,8 ha	91,4 %	32,6 ha	100,0 %

## Avdelningar med speciella värden (natur och kultur)

Avdelning	Areal	Målklass	Ålder	TGLBÄ	Lövdominerade bestånd redovisas ej
1/2	1,3 ha	NO	141	X0000	Sumpskog
1/4	0,2 ha	PG	21	43300	Sumpskog
2/5	0,2 ha	NO	146	90100	Naturvärde (SKS)
2/5	1,0 ha	NO	146	90100	Sumpskog
2/9	<0,1 ha	PG	21	14500	Särskilt viktiga vatten
2/10	0,2 ha	PG	66	09100	Särskilt viktiga vatten
2/11	1,0 ha	PG	21	08200	Särskilt viktiga vatten
2/14	<0,1 ha	PG	61	17200	Särskilt viktiga vatten
3/18	<0,1 ha	PG	11	02800	Särskilt viktiga vatten
4/22	1,9 ha	PG	46	0X000	Särskilt viktiga vatten