Skogsbruksplan

Planens namn	Nautijaur 3:2
Planen avser tiden	fr o m 2025-10-15 och tio år framåt
Fältarbetet utfört under	2025-08-15
Planen upprättad av	Töre Sbs - Stefan Drugge
Planläggningsmetod	Okuläruppskattning Uppgifter om virkesförråd, trädslagsfördelning, virkesuttag mm grundar sig på bedömningar i fält i kombination med vissa stödmätningar.

Fastighetsuppgifter

Fastighet	Nautijaur 3:2 Norrbottens län, Jokkmokk, Jokkmokk
Referenskoordinat (WGS84)	Lat: 66° 52' 48.46" N Long: 19° 11' 28.01" E



Sammanställning över fastigheten

Arealer

	hektar	%
Produktiv skogsmark	385,9	50
Myr/kärr/mosse	385,1	49
Berg/Hällmark	0,0	<1
Inäga/åker	0,0	<1
Väg och kraftledning (linjeavdrag)	2,2	<1
Annat	5,3	1
Summa landareal	778,5	
Vatten	37,6	

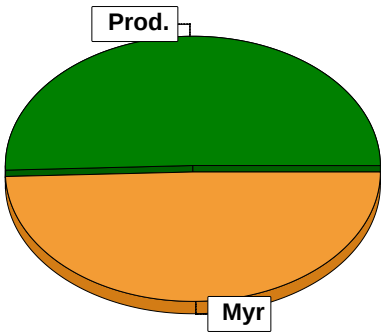

Virkesförråd

Totalt

m³sk
29462

Medeltal

m³sk per hektar
76

	m³sk	%	ha
Tall	15684	53	219,7
Gran	11525	39	129,8
Löv	2254	8	36,4

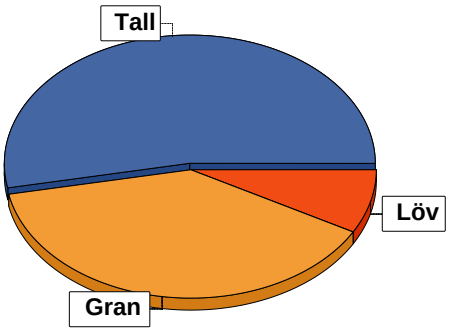

Bonitet

Fastighetens medelbonitet är beräknad till

m³sk per ha
2,5

Tillväxt

Tillväxt för perioden 2025-10-15 + 10 år beräknad med hänsyn till föreslagna åtgärder

m³sk per år
707

Avverkningsförslag

	m³sk
Föryngringsavverkning	7223
Gallring	95
Totalt under perioden	**7318**

Förväntad tillväxt första växt-säsongen

m³sk
746
m³sk per ha
1,9

Skogens fördelning på åldersklasser

Åldersklass	Areal		Virkesförråd				
	ha	%	Totalt m³sk	m³sk /ha	Tall %	Gran %	Löv %
Kalmark							
- 9 år							
10 - 19							
20 - 29	65,3	17	1724	26	82	1	17
30 - 39	41,6	11	1891	45	79	5	16
40 - 49							
50 - 59	3,1	1	264	85	90	5	5
60 - 69	12,3	3	891	72	75	17	8
70 - 79	8,8	2	396	45	60	35	5
80 - 89	21,2	5	1160	55	56	44	1
90 - 99							
100 - 109							
110 - 119	2,3	1	161	70	50	50	
120 +	231,3	60	22975	99	47	46	7
Lågprodskog(E)							
ÖF/Skikt							
Summa/Medel	385,9	100	29462	76	53	39	8

Arealfördelning, aktuell

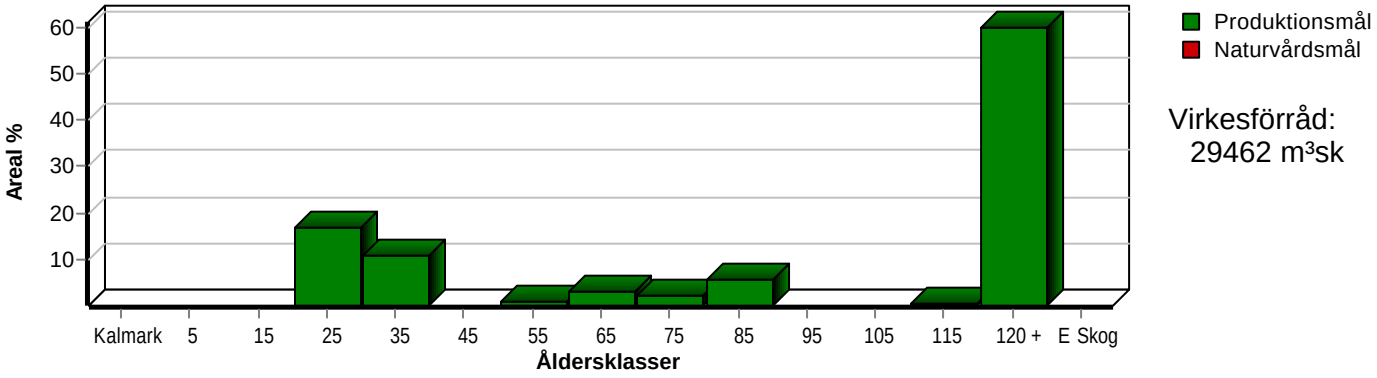

Arealfördelning, om 10 år (förutsatt att föreslagna åtgärder utförs)

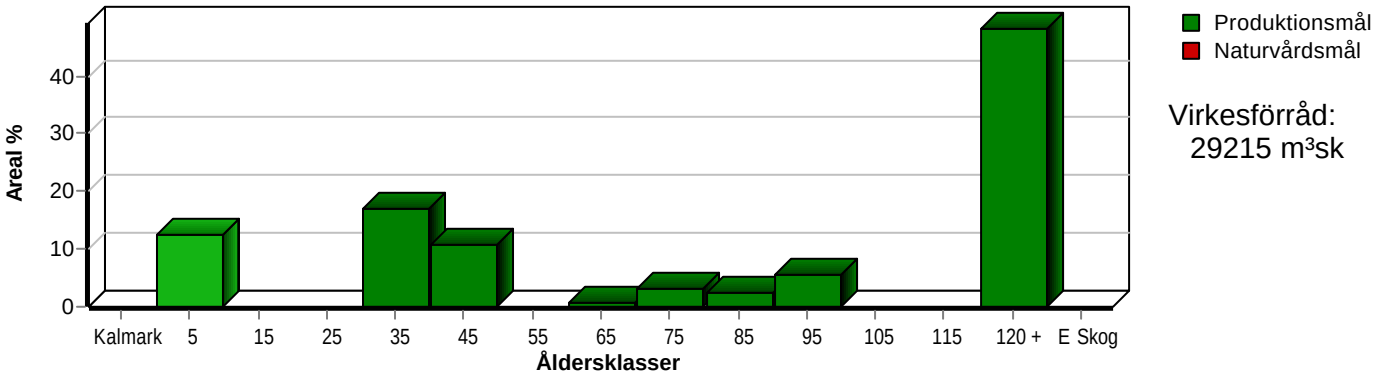

Aktuell andel kalmark och skog yngre än 20 år är 0 % (0,0 ha) och om 10 år (förutsatt att föreslagna åtgärder utförs) 12 % (47,6 ha).

Skogens fördelning på huggningsklasser

Huggningsklass		Areal		Virkesförråd				
		ha	%	Totalt m³sk	m³sk /ha	Tall %	Gran %	Löv %
Kalmark	**K1**							
	K2							
Röjningsskog	**R1**							
	R2	74,3	19	1994	27	75	2	23
Gallringsskog	**G1**	78,0	20	4332	56	74	20	6
	G2							
Föryngrings-	**S1**	2,3	1	161	70	50	50	
avverknings-	**S2**	47,6	12	7223	152	66	30	4
skog	**S3**	183,7	48	15752	86	39	53	8
Lågproducer-	**E1**							
ande skog	**E2**							
	E3							
Överstånd/Skikt								
Summa/Medel		385,9	100	29462	76	53	39	8

Kalmark

K1 **Obehandlad kalmark**
Mark där åtgärd(er) behövs för att erhålla tillfredsställande föryngring.

K2 **Behandlad kalmark**
Mark som fullständigt behandlats med återväxt-åtgärder men där föryngringen inte säkerställts.

Röjningsskog

R1 **Plantskog**
Säkerställd föryngring upp till 1,3 m medelhöjd.

R2 **Ungskog**
Skog som är över 1,3 m och som i utvecklings-hänseende motsvarar röjningsskog.

Gallringsskog

G1 **Normal gallringsskog**
Skog som är yngre än skyddsåldern (lägsta ålder för föryngringsavverkning).

G2 **Äldre gallringsskog**
Skog som uppnått skyddsåldern och där nästa lämpliga åtgärd normalt är gallring.

Föryngringsavverkningsskog

S1 **Skog som kan föryngringsavverkas**
Normalt föreslås ingen avverkningsåtgärd under planperioden.

S2 **Skog som är mogen att föryngringsavverkas**
Normalt infaller en avverkningsåtgärd under planperioden.

S3 **Skog i föryngringsbar ålder**
Föryngringsavverkning bör dock inte utföras.

Lågproducerande skog

E1 **Restskog**
Skog som lämnats efter avverkning eller som uppkommit på grund av skada.

E2 **Gles skog**
Gles skog eller skog av ett för marken olämpligt trädslag.

E3 **Skog av hagmarkskaraktär**
Gles skog av hagmarkskaraktär.

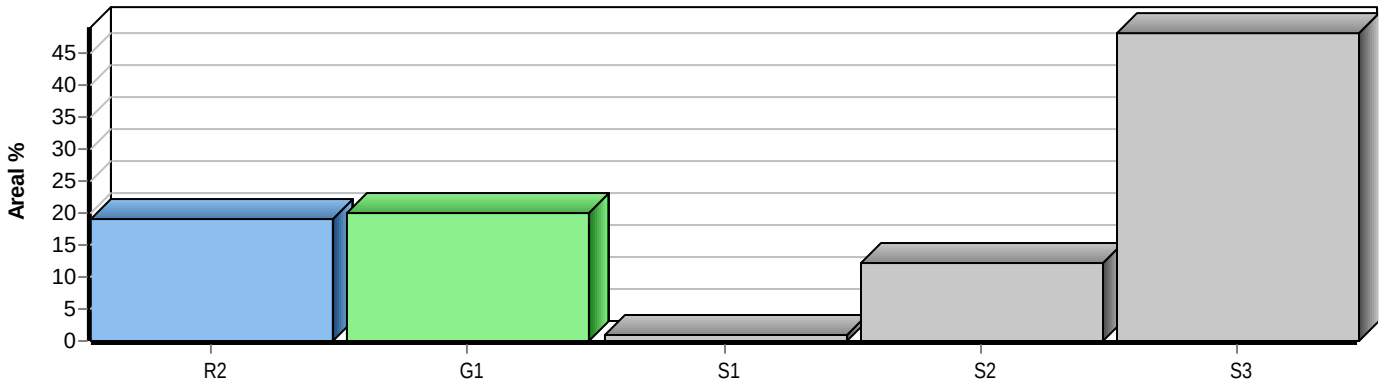

Kolbalans

Produktiv skogsmark

Areal på vilken kolförrådet beräknas	**385,9 ha**

Kolbindning

Inbunden mängd kol för perioden 2025-10-15 + 10 år beräknad med hänsyn till föreslagna åtgärder	**0,07 ton/ha/år**

Totalt kolförråd	**ton**
Kol	**27 052**
Koldioxid CO2e	**99 122**

Kolförråd, ton/ha	2025	2035
Barr/löv	0,5	0,7
Grenar	6,2	5,9
Stamved	18,4	18,4
Stubbar och rötter	10,5	10,2
Förna och markbundet kol	34,5	35,6
	70,1	70,8

Scenarion, ton kol/ha	Enlig plan	Lägre alternativ	Högre alternativ
Föryngringsavverkning	-7,8	-7,8	-7,8
Avverkning ÖF	0,0	0,0	0,0
Gallring	-0,1	-0,1	-0,1
Röjning	-1,0	-1,0	-1,0
	-8,9	-8,9	-8,9

Totalt kolförråd, ton/ha

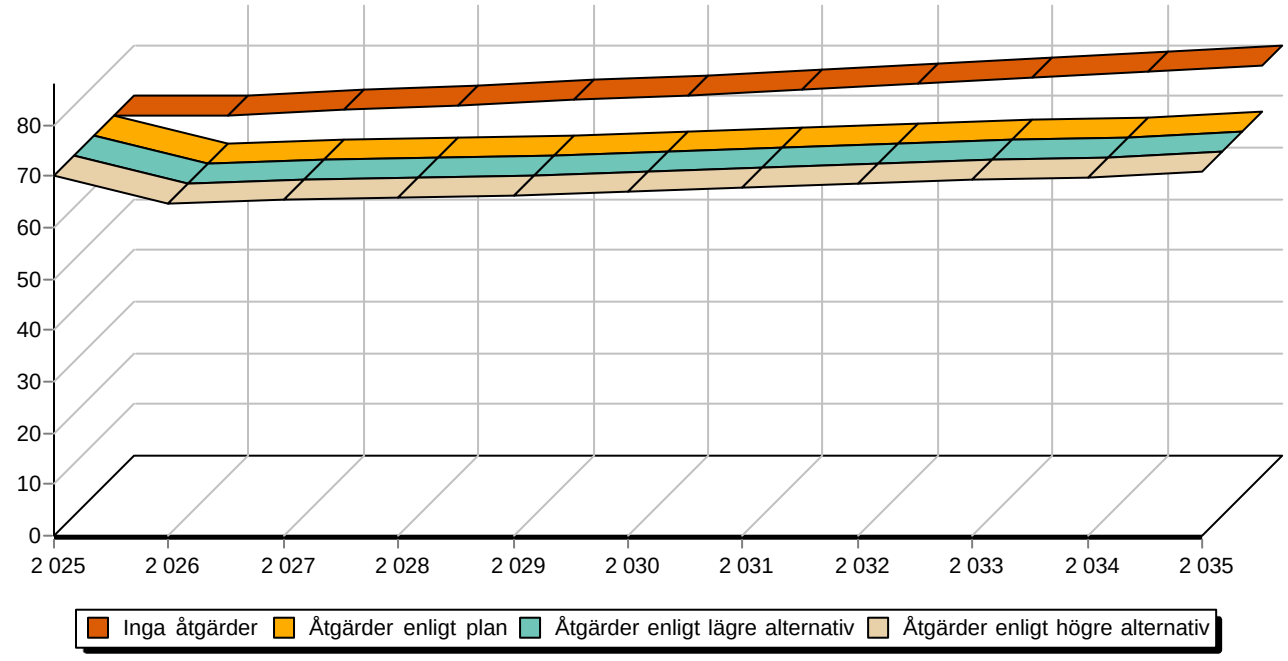

Avverkning och tillväxt

Avverkning

I redovisad avverkningsvolym ingår 5 års tillväxt för avverkningar med angelägenhetsgrad 2 och 3.

I begreppet löv ingår alla lövträdsarter.

Åldersklass	Gallring				Föryngringsavverkning			
	ha	Barr m³sk	Löv m³sk	Totalt m³sk	ha	Barr m³sk	Löv m³sk	Totalt m³sk
Kalmark								
- 9 år								
10 - 19								
20 - 29								
30 - 39								
40 - 49								
50 - 59	3,1	90	5	95				
60 - 69								
70 - 79								
80 - 89								
90 - 99								
100 - 109								
110 - 119								
120 +					47,6	6916	307	7223
Lågprodskog(E)								
ÖF/Skikt								
Grundförslag	3,1	90	5	95	47,6	6916	307	7223
Högre alt.								
Lägre alt.								

Total avverkning

7 318

Tillväxt

I sammanställningen redovisas tillväxt under perioden samt areal och virkesförråd efter 10 år.
Observera att såväl tillväxt som areal och virkesförråd om 10 år förutsätter att föreslagna åtgärder utförs

Åldersklass	Tillväxt			Areal och virkesförråd efter 10 år		
	Barr m³sk	Löv m³sk	Totalt m³sk	ha	m³sk	m³sk/ha
Kalmark						
- 9 år				47,6		
10 - 19						
20 - 29	1563	311	1874			
30 - 39	1147	233	1380	65,3	3597	55
40 - 49				41,6	3271	79
50 - 59	90	5	95			
60 - 69	310	29	339	3,1	263	85
70 - 79	130	7	137	12,3	1229	100
80 - 89	351	2	353	8,8	533	61
90 - 99				21,2	1513	71
100 - 109						
110 - 119	39		39			
120 +	2660	196	2856	186,0	18809	101
Lågprodskog(E)						
ÖF/Skikt						
Summa	6290	783	7073	385,9	29215	76

Skogsvårdsåtgärder

Blanketten innehåller ett sammandrag av avdelningsvis föreslagna åtgärder.
Sammanställningen förutsätter att samtliga åtgärder enligt grundförslaget utförs.

Åtgärd (F) = Följd (A) = Alternativ	**Angelägenhetsgrad**					**Summa ha**
	Förfallna ha	**Snarast ha**	**2 - 5 år ha**	**5 - 10 år ha**	**10 - 20 år ha**	
Markberedning, Följd			47,6			47,6
Plantering, Följd			47,6			47,6
Återväxtkontroll, Följd			47,6			47,6
Röjning		74,3				74,3
Summa ha		74,3	142,8			217,1

Åtgärdsöversikt

Samtliga avdelningar där åtgärder är föreslagna finns här uppräknade.

Angelägenhetsgrad: FF = Förfallen, 1 = Snarast, 2 = Inom 2-5 år, 3 = Inom 5-10 år, 4 = Inom 10 - 20 år

Åtgärd (F) = Följd (A) = Alternativ	Ang	Avdelning	Prod areal ha	Ålder år	Ståndorts-index	Volym m³sk /ha	Uttag m³sk inkl tillv	Utförs år	Anteckning
Föryng avv	1	4 - 24	3,8	165	T14	85	323		
Föryng avv	1	4 - 26	3,6	135	T17	140	504		
Föryng avv	1	4 - 28	3,8	170	T16	150	570		
Föryng avv	1	4 - 31	3,6	165	G14	130	468		
Föryng avv	1	4 - 33	4,2	135	T16	115	483		
Föryng avv	1	4 - 35	3,2	150	G15	95	304		
Föryng avv	1	4 - 36	1,6	150	T15	100	160		
Föryng avv	1	4 - 38	3,2	160	T17	150	480		
Föryng avv	1	4 - 39	12,0	160	T18	230	2760		
Föryng avv	1	4 - 40	2,3	145	T16	150	345		
Föryng avv	1	4 - 44	2,6	160	G15	90	234		
Föryng avv	1	4 - 45	3,7	155	G16	160	592		
Underv röj f gallring	1	1 - 8	10,2	35	T16	45	0		
Underv röj f gallring	1	4 - 32	7,7	35	T17	65	0		
Underv röj f gallring	1	4 - 46	14,7	30	T17	45	0		
Röjning	1	1 - 5	18,1	20	T16	20	0		
Röjning	1	1 - 6	9,0	30	T14	30	0		
Röjning	1	1 - 10	36,4	25	T16	30	0		
Röjning	1	4 - 43	10,8	25	T16	25	0		
Plantering (F)	2	4 - 24	3,8	165	T14	85	0		
Återväxtkontroll (F)	2	4 - 24	3,8	165	T14	85	0		
Plantering (F)	2	4 - 26	3,6	135	T17	140	0		
Återväxtkontroll (F)	2	4 - 26	3,6	135	T17	140	0		

Åtgärdsöversikt

Samtliga avdelningar där åtgärder är föreslagna finns här uppräknade.

Angelägenhetsgrad: FF = Förfallen, 1 = Snarast, 2 = Inom 2-5 år, 3 = Inom 5-10 år, 4 = Inom 10 - 20 år

Åtgärd (F) = Följd (A) = Alternativ	Ang	Avdelning	Prod areal ha	Ålder år	Ståndorts-index	Volym m³sk /ha	Uttag m³sk inkl tillv	Utförs år	Anteckning
Plantering (F)	2	4 - 28	3,8	170	T16	150	0		
Återväxtkontroll (F)	2	4 - 28	3,8	170	T16	150	0		
Plantering (F)	2	4 - 31	3,6	165	G14	130	0		
Återväxtkontroll (F)	2	4 - 31	3,6	165	G14	130	0		
Plantering (F)	2	4 - 33	4,2	135	T16	115	0		
Återväxtkontroll (F)	2	4 - 33	4,2	135	T16	115	0		
Plantering (F)	2	4 - 35	3,2	150	G15	95	0		
Återväxtkontroll (F)	2	4 - 35	3,2	150	G15	95	0		
Plantering (F)	2	4 - 36	1,6	150	T15	100	0		
Återväxtkontroll (F)	2	4 - 36	1,6	150	T15	100	0		
Plantering (F)	2	4 - 38	3,2	160	T17	150	0		
Återväxtkontroll (F)	2	4 - 38	3,2	160	T17	150	0		
Plantering (F)	2	4 - 39	12,0	160	T18	230	0		
Återväxtkontroll (F)	2	4 - 39	12,0	160	T18	230	0		
Plantering (F)	2	4 - 40	2,3	145	T16	150	0		
Återväxtkontroll (F)	2	4 - 40	2,3	145	T16	150	0		
Plantering (F)	2	4 - 44	2,6	160	G15	90	0		
Återväxtkontroll (F)	2	4 - 44	2,6	160	G15	90	0		
Plantering (F)	2	4 - 45	3,7	155	G16	160	0		
Återväxtkontroll (F)	2	4 - 45	3,7	155	G16	160	0		
Markberedning (F)	2	4 - 24	3,8	165	T14	85	0		
Markberedning (F)	2	4 - 26	3,6	135	T17	140	0		
Markberedning (F)	2	4 - 28	3,8	170	T16	150	0		

Åtgärdsöversikt

Samtliga avdelningar där åtgärder är föreslagna finns här uppräknade.

Angelägenhetsgrad: FF = Förfallen, 1 = Snarast, 2 = Inom 2-5 år, 3 = Inom 5-10 år, 4 = Inom 10 - 20 år

Åtgärd (F) = Följd (A) = Alternativ	Ang	Avdelning	Prod areal ha	Ålder år	Ståndorts-index	Volym m³sk /ha	Uttag m³sk inkl tillv	Utförs år	Anteckning
Markberedning (F)	2	4 - 31	3,6	165	G14	130	0		
Markberedning (F)	2	4 - 33	4,2	135	T16	115	0		
Markberedning (F)	2	4 - 35	3,2	150	G15	95	0		
Markberedning (F)	2	4 - 36	1,6	150	T15	100	0		
Markberedning (F)	2	4 - 38	3,2	160	T17	150	0		
Markberedning (F)	2	4 - 39	12,0	160	T18	230	0		
Markberedning (F)	2	4 - 40	2,3	145	T16	150	0		
Markberedning (F)	2	4 - 44	2,6	160	G15	90	0		
Markberedning (F)	2	4 - 45	3,7	155	G16	160	0		
Gallring	3	1 - 4	3,1	55	T16	85	95		

Avdelningsbeskrivning

Skifte: 1

När: 1 = Snarast, 2 = Inom 2-5 år, 3 = Inom 5-10 år, 4 = Inom 10 - 20 år, FF = Förfallen

i = grön kommentar, ii = generell kommentar, iii = åtgärdskommentar, iv = speciella värden [1]

Avd nr	Areal ha (-avdrag) [skikt]	Ålder år	Hkl (Skikt)	Sl	Virkesförråd ha	Virkesförråd avd	Mål klass	Träd-slag		Med diam cm	Beskrivning	Åtgärd Alternativ	När	Uttag inkl tillväxt %	Uttag inkl tillväxt m³sk	Årlig tillväxt m³sk/ha	Not [1]
1	8,0	210	S3	T12	60	480		Tall	95	22	Ursvallat	Ingen åtgärd				1,1	
								Gran	5	20	Hänsynsmark						
											Fattigristyp						
2	2,3	210	S3	T14	90	207		Tall	85	23	Hänsynsmark	Ingen åtgärd				1,4	iv
								Gran	15	21	Lingontyp						
3	0,7	210	S3	G14	100	70		Gran	90	23	Bäckdeåg genom	Ingen åtgärd				1,3	
								Löv	10	20	Hänsynsmark						
											Starr-Fräkentyp						
4	3,1	55	G1	T16	85	264		Tall	90	19	Blåbärstyp	Gallring	3	30	95	3,0	
								Gran	5	18							
								Löv	5	18							
5	18,1	20	R2	T16	20	362		Tall	90		Blåbärstyp	Röjning	1	20		2,7	
								Löv	10								
6	9,0	30	R2	T14	30	270		Tall	30		Lövbuketter	Röjning	1	20		2,3	
								Gran	10		Inslag av ga-skog						
								Löv	60		Kråkbär-Ljungtyp						
7	8,8	75	G1	T10	45	396		Tall	60	13	Sumpskog	Ingen åtgärd				1,6	iv
								Gran	35	12	Olikåldrigt						
								Löv	5	12	Fattigristyp						
8	10,2	35	G1	T16	45	459		Tall	80	12	Lingontyp	Underv röj f gallring	1			3,1	
								Löv	20	11							
9	5,6	210	S3	T10	50	280		Tall	90	18	Sumpskog	Ingen åtgärd				1,0	
								Gran	10	18	Hänsynsmark						
											Fattigristyp						

Avdelningsbeskrivning

Skifte: 1

När: 1 = Snarast, 2 = Inom 2-5 år, 3 = Inom 5-10 år, 4 = Inom 10 - 20 år, FF = Förfallen

i = grön kommentar, ii = generell kommentar, iii = åtgärdskommentar, iv = speciella värden [1]

Avd nr	Areal ha (-avdrag) [skikt]	Ålder år	Hkl (Skikt)	SI	Virkesförråd ha	Virkesförråd avd	Mål klass	Träd-slag		Med diam cm	Beskrivning	Åtgärd Alternativ	När	Uttag inkl tillväxt %	Uttag inkl tillväxt m³sk	Årlig tillväxt m³sk/ha	Not [1]
10	36,4	25	R2	T16	30	1092		Tall	80		Nära G1	Röjning	1	25		3,0	
								Löv	20		Blåbärstyp						
11	2,8	215	S3	G10	45	126		Tall	10	21	Sumpskog, dråg	Ingen åtgärd				0,7	
								Gran	80	20	Hänsynsmark						
								Löv	10	18	Fattigristyp						
12	2,4	215	S3	T12	65	156		Tall	90	22	Sumpskog, kantzoner	Ingen åtgärd				1,2	
								Gran	10	20	Hänsynsmark						
											Lingontyp						
13	3,8	215	S3	G15	95	361		Tall	30	23	Hänsynsmark	Ingen åtgärd				1,3	iv
								Gran	60	21	Gamla överståndare						
								Löv	10	18	Blåbärstyp						
14	8,7	210	S3	T14	85	739		Tall	60	23	Rikligt med	Ingen åtgärd				1,2	iv
								Gran	30	21	Delvis ursvallad block						
								Löv	10	19	Hänsynsmark						
											Kråkbär-Ljungtyp						
15	9,3	200	S3	G15	85	791		Tall	25	23	Lågor och dråg	Ingen åtgärd				1,3	iv
								Gran	70	21	Kantzoner						
								Löv	5	19	Hänsynsmark						
											Blåbärstyp						
16	4,7	200	S3	G12	80	376		Tall	20	22	Delvis nyckelbiotop	Ingen åtgärd				1,3	iv
								Gran	80	21	Brandrefugium						
											Hänsynsmark						
											Kråkbär-Ljungtyp						

Avdelningsbeskrivning

Skifte: 1

När: 1 = Snarast, 2 = Inom 2-5 år, 3 = Inom 5-10 år, 4 = Inom 10 - 20 år, FF = Förfallen

i = grön kommentar, ii = generell kommentar, iii = åtgärdskommentar, iv = speciella värden [1]

Avd nr	Areal ha (-avdrag) [skikt]	Ålder år	Hkl (Skikt)	SI	Virkesförråd ha	Virkesförråd avd	Mål klass	Träd-slag		Med diam cm	Beskrivning	Åtgärd Alternativ	När	Uttag inkl tillväxt %	Uttag inkl tillväxt m³sk	Årlig tillväxt m³sk/ha	Not [1]
17	14,7	200	S3	G14	80	1176		Tall	30	22	Myrholmar	Ingen åtgärd				1,3	iv
								Gran	70	21	Hänsynsmark						
											Lingontyp						
18	17,0	85	G1	T10	55	935		Tall	50	18	Sumpskog	Ingen åtgärd				1,7	iv
								Gran	50	18	Kråkbär-Ljungtyp						
19	3,8	210	S3	G14	85	323		Tall	40	18	Sumpskog	Ingen åtgärd				1,3	iv
								Gran	60	20	Myrholmar						
											Hänsynsmark						
											Kråkbär-Ljungtyp						
20	0,7	210	S3	G12	75	53		Tall	10	22	Nyckelbiotop	Ingen åtgärd				1,1	iv
								Gran	90	20	Hänsynsmark						
											Fattigristyp						
901	123,3										Myr						
905	8,4										Vatten						

Avdelningsbeskrivning

Skifte: 2

När: 1 = Snarast, 2 = Inom 2-5 år, 3 = Inom 5-10 år, 4 = Inom 10 - 20 år, FF = Förfallen

i = grön kommentar, ii = generell kommentar, iii = åtgärdskommentar, iv = speciella värden [1]

Avd nr	Areal ha (-avdrag) [skikt]	Ålder år	Hkl (Skikt)	SI	Virkesförråd ha	Virkesförråd avd	Mål klass	Träd-slag		Med diam cm	Beskrivning	Åtgärd Alternativ	När	Uttag inkl tillväxt %	Uttag inkl tillväxt m³sk	Årlig tillväxt m³sk/ha	Not [1]
21	8,2	200	S3	G14	75	615		Tall	30	22	Sumpskog	Ingen åtgärd				1,2	iv
								Gran	65	19	Hänsynsmark						
								Löv	5	17	Kråkbär-Ljungtyp						
22	10,8	60	G1	T14	70	756		Tall	70	18	Delvis försumpat	Ingen åtgärd				2,7	iv
								Gran	20	17	Olikåldrigt						
								Löv	10	17	Lingontyp						
901	39,2										Myr						
904	1,5										Övrig landareal						
	(-0,3)L																
905	3,2										Vatten						

Avdelningsbeskrivning

Skifte: 3

När: 1 = Snarast, 2 = Inom 2-5 år, 3 = Inom 5-10 år, 4 = Inom 10 - 20 år, FF = Förfallen

i = grön kommentar, ii = generell kommentar, iii = åtgärdskommentar, iv = speciella värden [1]

Avd nr	Areal ha (-avdrag) [skikt]	Ålder år	Hkl (Skikt)	Sl	Virkesförråd		Mål klass	Träd-slag	Med diam cm	Beskrivning	Åtgärd Alternativ	När	Uttag inkl tillväxt		Årlig tillväxt m³sk/ha	Not [1]
					ha	avd							%	m³sk		
904	3,2									Övrig landareal						
	(-0,2)L															

Avdelningsbeskrivning

Skifte: 4

När: 1 = Snarast, 2 = Inom 2-5 år, 3 = Inom 5-10 år, 4 = Inom 10 - 20 år, FF = Förfallen

i = grön kommentar, ii = generell kommentar, iii = åtgärdskommentar, iv = speciella värden [1]

Avd nr	Areal ha (-avdrag) [skikt]	Ålder år	Hkl (Skikt)	SI	Virkesförråd ha	Virkesförråd avd	Mål klass	Träd-slag		Med diam cm	Beskrivning	Åtgärd Alternativ	När	Uttag inkl tillväxt %	Uttag inkl tillväxt m³sk	Årlig tillväxt m³sk/ha	Not [1]
23	2,9	85	G1	T10	55	160		Tall	90	18	Sumpskog	Ingen åtgärd				1,7	iv
								Gran	10	16	Olikåldrigt						
											Fattigristyp						
24	3,8	165	S2	T14	85	323		Tall	50	22	Olikåldrigt	Föryng avv	1	100	323	0,9	iv
								Gran	50	19	Delvis försumpat	Markberedning (F)	2				
											Kråkbär-Ljungtyp	Plantering (F)	2				
												Återväxtkontroll (F)	2				
25	6,6	185	S3	T10	65	429		Tall	90	20	Sumpskog	Ingen åtgärd				1,3	iv
								Gran	10	18	Hänsynsmark						
											Fattigristyp						
26	3,6	135	S2	T17	140	504		Tall	80	23	Blåbärstyp	Föryng avv	1	100	504	1,0	iv
								Gran	15	21		Markberedning (F)	2				
								Löv	5	19		Plantering (F)	2				
												Återväxtkontroll (F)	2				
27	3,9	175	S3	T12	70	273		Tall	90	21	Sumpskog	Ingen åtgärd				1,4	iv
								Gran	10	19	Hänsynsmark						
											Kråkbär-Ljungtyp						
28	3,8	170	S2	T16	150	570		Tall	40	23	Olikåldrigt	Föryng avv	1	100	570	1,0	iv
								Gran	60	22	Blåbärstyp	Markberedning (F)	2				
												Plantering (F)	2				
												Återväxtkontroll (F)	2				
29	5,3	190	S3	G15	120	636		Gran	80	23	Nyckelbiotop	Ingen åtgärd				1,6	iv
								Löv	20	21	Bäckbiotop,						
											Översvämningsmark						
											Hänsynsmark						
											Starr-Fräkentyp						

Avdelningsbeskrivning

Skifte: 4

När: 1 = Snarast, 2 = Inom 2-5 år, 3 = Inom 5-10 år, 4 = Inom 10 - 20 år, FF = Förfallen

i = grön kommentar, ii = generell kommentar, iii = åtgärdskommentar, iv = speciella värden [1]

Avd nr	Areal ha (-avdrag) [skikt]	Ålder år	Hkl (Skikt)	SI	Virkesförråd ha	Virkesförråd avd	Mål klass	Träd-slag		Med diam cm	Beskrivning	Åtgärd Alternativ	När	Uttag inkl tillväxt %	Uttag inkl tillväxt m³sk	Årlig tillväxt m³sk/ha	Not [1]
30	2,3	115	S1	T12	70	161		Tall	50	22	Olikåldrigt	Ingen åtgärd				1,7	iv
								Gran	50	19	Lingontyp						
31	3,6	165	S2	G14	130	468		Tall	10	23	Olikåldrigt	Föryng avv	1	100	468	1,0	iv
								Gran	80	22	Blåbärstyp	Markberedning (F)	2				
								Löv	10	20		Plantering (F)	2				
												Återväxtkontroll (F)	2				
32	8,0	35	G1	T17	65	501		Tall	90	15	Inslag av törskate	Underv röj f gallring	1			4,1	iv
	(-0,3)L							Gran	5	13	Blåbärstyp						
								Löv	5	13							
33	4,4	135	S2	T16	115	483		Tall	50	24	Olikåldrigt	Föryng avv	1	100	483	1,0	iv
	(-0,2)L							Gran	40	22	Delvis restbestånd	Markberedning (F)	2				
								Löv	10	18	Blåbärstyp	Plantering (F)	2				
												Återväxtkontroll (F)	2				
34	8,2	185	S3	G15	125	1025		Tall	10	23	Nyckelbiotop	Ingen åtgärd				1,7	iv
								Gran	70	23	Bäckbiotop,						
								Löv	20	21	Brandrefugium						
											Hänsynsmark						
											Starr-Fräkentyp						
35	3,2	150	S2	G15	95	304		Tall	5	22	Blåbärstyp	Föryng avv	1	100	304	1,0	iv
								Gran	70	21		Markberedning (F)	2				
								Löv	25	18		Plantering (F)	2				
												Återväxtkontroll (F)	2				
36	1,6	150	S2	T15	100	160		Tall	60	22	Lingontyp	Föryng avv	1	100	160	1,0	iv
								Gran	30	19		Markberedning (F)	2				
								Löv	10	18		Plantering (F)	2				
												Återväxtkontroll (F)	2				

Avdelningsbeskrivning

Skifte: 4

När: 1 = Snarast, 2 = Inom 2-5 år, 3 = Inom 5-10 år, 4 = Inom 10 - 20 år, FF = Förfallen

i = grön kommentar, ii = generell kommentar, iii = åtgärdskommentar, iv = speciella värden [1]

Avd nr	Areal ha (-avdrag) [skikt]	Ålder år	Hkl (Skikt)	SI	Virkesförråd ha	Virkesförråd avd	Mål klass	Träd-slag		Med diam cm	Beskrivning	Åtgärd Alternativ	När	Uttag inkl tillväxt %	Uttag inkl tillväxt m³sk	Årlig tillväxt m³sk/ha	Not [1]
37	1,0	120	S3	G12	60	60		Tall	30	20	Kantzon	Ingen åtgärd				1,4	iv
								Gran	40	18	Sumpskog						
								Löv	30	18	Hänsynsmark						
											Blåbärstyp						
38	3,2	160	S2	T17	150	480		Tall	80	26	Blåbärstyp	Föryng avv	1	100	480	1,0	iv
								Gran	15	20		Markberedning (F)	2				
								Löv	5	18		Plantering (F)	2				
												Återväxtkontroll (F)	2				
39	12,1	160	S2	T18	230	2760		Tall	100	32	Blåbärstyp	Föryng avv	1	100	2760	1,1	iv
	(-0,1)L											Markberedning (F)	2				
												Plantering (F)	2				
												Återväxtkontroll (F)	2				
40	2,4	145	S2	T16	150	345		Tall	100	26	Blåbärstyp	Föryng avv	1	100	345	1,0	
	(-0,1)L											Markberedning (F)	2				
												Plantering (F)	2				
												Återväxtkontroll (F)	2				
41	8,6	160	S3	T12	75	630		Tall	90	23	Sumpskog	Ingen åtgärd				1,5	iv
	(-0,2)L							Gran	10	20	Hänsynsmark						
											Fattigristyp						
42	1,5	60	G1	T16	90	135		Tall	100	21	Kuperat	Ingen åtgärd				3,3	
											Lingontyp						
43	10,8	25	R2	T16	25	270		Tall	80		Nära G1	Röjning	1	15		2,7	
								Gran	5		Lingontyp						
								Löv	15								

Län: Norrbottens län Kommun: Jokkmokk Församling: Jokkmokk

Nautijaur 3:2 Id: 251002002

pcSKOG Plan

Avdelningsbeskrivning

Skifte: 4

När: 1 = Snarast, 2 = Inom 2-5 år, 3 = Inom 5-10 år, 4 = Inom 10 - 20 år, FF = Förfallen

i = grön kommentar, ii = generell kommentar, iii = åtgärdskommentar, iv = speciella värden [1]

Avd nr	Areal ha (-avdrag) [skikt]	Ålder år	Hkl (Skikt)	SI	Virkesförråd ha	Virkesförråd avd	Mål klass	Träd-slag		Med diam cm	Beskrivning	Åtgärd Alternativ	När	Uttag inkl tillväxt %	Uttag inkl tillväxt m³sk	Årlig tillväxt m³sk/ha	Not [1]
44	2,6	160	S2	G15	90	234		Tall	20	23	Blåbärstyp	Föryng avv	1	100	234	1,0	
								Gran	75	22		Markberedning (F)	2				
								Löv	5	19		Plantering (F)	2				
												Återväxtkontroll (F)	2				
45	3,7	155	S2	G16	160	592		Tall	5	23	Blåbärstyp	Föryng avv	1	100	592	1,1	
								Gran	85	23		Markberedning (F)	2				
								Löv	10	20		Plantering (F)	2				
												Återväxtkontroll (F)	2				
46	15,1	30	G1	T17	45	662		Tall	90	12	Inslag av törskate	Underv röj f gallring	1			3,6	
	(-0,4)L							Gran	5	10	Lingontyp						
								Löv	5	10							
901	91,6										Myr						
	(-0,1)L																
904	1,4										Övrig landareal						
	(-0,3)L																
905	25,2										Vatten						

Avdelningsbeskrivning

Skifte: 5

När: 1 = Snarast, 2 = Inom 2-5 år, 3 = Inom 5-10 år, 4 = Inom 10 - 20 år, FF = Förfallen

i = grön kommentar, ii = generell kommentar, iii = åtgärdskommentar, iv = speciella värden [1]

Avd nr	Areal ha (-avdrag) [skikt]	Ålder år	Hkl (Skikt)	SI	Virkesförråd ha	Virkesförråd avd	Mål klass	Träd-slag		Med diam cm	Beskrivning	Åtgärd Alternativ	När	Uttag inkl tillväxt %	Uttag inkl tillväxt m³sk	Årlig tillväxt m³sk/ha	Not [1]
47	5,3	200	S3	G14	80	424		Tall	20	24	Hänsynsmark	Ingen åtgärd				1,2	iv
								Gran	70	21	Kråkbär-Ljungtyp						
								Löv	10	19							
48	1,3	85	G1	T10	50	65		Tall	50	20	Sumpskog	Ingen åtgärd				1,5	iv
								Gran	40	17	Olikåldrigt						
								Löv	10	17	Kråkbär-Ljungtyp						
49	6,4	200	S3	G14	100	640		Gran	80	22	Nyckelbiotop	Ingen åtgärd				1,3	iv
								Löv	20	19	Hänsynsmark						
											Lingontyp						
50	3,8	200	S3	G14	80	304		Tall	10	24	Hänsynsmark	Ingen åtgärd				1,2	iv
								Gran	80	22	Lingontyp						
								Löv	10	18							
51	8,4	200	S3	G14	90	756		Tall	20	24	Hänsynsmark	Ingen åtgärd				1,3	iv
								Gran	70	22	Lingontyp						
								Löv	10	19							
52	12,3	200	S3	G14	90	1107		Tall	20	24	Hänsynsmark	Ingen åtgärd				1,3	iv
								Gran	70	22	Lingontyp						
								Löv	10	19							
53	5,8	200	S3	G12	70	406		Tall	30	22	Hänsynsmark	Ingen åtgärd				1,1	iv
								Gran	60	19	Kråkbär-Ljungtyp						
								Löv	10	17							
54	2,1	220	S3	T16	140	294		Tall	90	25	Hänsynsmark	Ingen åtgärd				1,8	iv
								Gran	10	22	Lingontyp						

Avdelningsbeskrivning

Skifte: 5

När: 1 = Snarast, 2 = Inom 2-5 år, 3 = Inom 5-10 år, 4 = Inom 10 - 20 år, FF = Förfallen

i = grön kommentar, ii = generell kommentar, iii = åtgärdskommentar, iv = speciella värden [1]

Avd nr	Areal ha (-avdrag) [skikt]	Ålder år	Hkl (Skikt)	SI	Virkesförråd ha	Virkesförråd avd	Mål klass	Träd-slag		Med diam cm	Beskrivning	Åtgärd Alternativ	När	Uttag inkl tillväxt %	Uttag inkl tillväxt m³sk	Årlig tillväxt m³sk/ha	Not [1]
55	6,1	220	S3	T14	90	549		Tall	80	24	Nyckelbiotop	Ingen åtgärd				1,4	iv
								Gran	20	20	Hänsynsmark						
											Kråkbär-Ljungtyp						
56	6,2	200	S3	T14	75	465		Tall	40	23	Hänsynsmark	Ingen åtgärd				1,1	iv
								Gran	50	20	Kråkbär-Ljungtyp						
								Löv	10	18							
57	18,2	220	S3	T15	110	2002		Tall	40	24	Nyckelbiotop	Ingen åtgärd				1,3	iv
								Gran	50	21	Hänsynsmark						
								Löv	10	19	Lingontyp						
901	100,4										Myr						
905	0,8										Vatten						

Avdelningsbeskrivning

Skifte: 6

När: 1 = Snarast, 2 = Inom 2-5 år, 3 = Inom 5-10 år, 4 = Inom 10 - 20 år, FF = Förfallen

i = grön kommentar, ii = generell kommentar, iii = åtgärdskommentar, iv = speciella värden [1]

Avd nr	Areal ha (-avdrag) [skikt]	Ålder år	Hkl (Skikt)	Sl	Virkesförråd		Mål klass	Träd-slag	Med diam cm	Beskrivning	Åtgärd Alternativ	När	Uttag inkl tillväxt		Årlig tillväxt m³sk/ha	Not [1]
					ha	avd							%	m³sk		
901	14,8									Myr						

Avdelningsbeskrivning

Skifte: 7

När: 1 = Snarast, 2 = Inom 2-5 år, 3 = Inom 5-10 år, 4 = Inom 10 - 20 år, FF = Förfallen

i = grön kommentar, ii = generell kommentar, iii = åtgärdskommentar, iv = speciella värden [1]

Avd nr	Areal ha (-avdrag) [skikt]	Ålder år	Hkl (Skikt)	Sl	Virkesförråd		Mål klass	Träd-slag	Med diam cm	Beskrivning	Åtgärd Alternativ	När	Uttag inkl tillväxt		Årlig tillväxt m³sk/ha	Not [1]
					ha	avd							%	m³sk		
901	7,3									Myr						

Avdelningsbeskrivning

Skifte: 8

När: 1 = Snarast, 2 = Inom 2-5 år, 3 = Inom 5-10 år, 4 = Inom 10 - 20 år, FF = Förfallen

i = grön kommentar, ii = generell kommentar, iii = åtgärdskommentar, iv = speciella värden [1]

Avd nr	Areal ha (-avdrag) [skikt]	Ålder år	Hkl (Skikt)	Sl	Virkesförråd		Mål klass	Träd-slag	Med diam cm	Beskrivning	Åtgärd Alternativ	När	Uttag inkl tillväxt		Årlig tillväxt m³sk/ha	Not [1]
					ha	avd							%	m³sk		
901	1,3									Myr						

Län: Norrbottens län Kommun: Jokkmokk Församling: Jokkmokk

Nautijaur 3:2 Id: 251002002

Avdelningsbeskrivning

Skifte: 9

När: 1 = Snarast, 2 = Inom 2-5 år, 3 = Inom 5-10 år, 4 = Inom 10 - 20 år, FF = Förfallen

i = grön kommentar, ii = generell kommentar, iii = åtgärdskommentar, iv = speciella värden [1]

Avd nr	Areal ha (-avdrag) [skikt]	Ålder år	Hkl (Skikt)	SI	Virkesförråd		Mål klass	Träd-slag	Med diam cm	Beskrivning	Åtgärd Alternativ	När	Uttag inkl tillväxt		Årlig tillväxt m³sk/ha	Not [1]
					ha	avd							%	m³sk		
901	0,7									Myr						

Avdelningsbeskrivning

Skifte: 10

När: 1 = Snarast, 2 = Inom 2-5 år, 3 = Inom 5-10 år, 4 = Inom 10 - 20 år, FF = Förfallen

i = grön kommentar, ii = generell kommentar, iii = åtgärdskommentar, iv = speciella värden [1]

Avd nr	Areal ha (-avdrag) [skikt]	Ålder år	Hkl (Skikt)	Sl	Virkesförråd		Mål klass	Träd-slag	Med diam cm	Beskrivning	Åtgärd Alternativ	När	Uttag inkl tillväxt		Årlig tillväxt m³sk/ha	Not [1]
					ha	avd							%	m³sk		
901	6,6									Myr						

Kommentarer till Nautijaur 3:2

Inledning

Nautijaur 3:2 är belägen i Jokkmokks församling, Jokkmokks kommun
Fastigheten består av tio skiften med en totalareal av **816,1 ha** varav **385,9 ha** är produktiv skogsmark.
Det totala virkesförrådet är ca **29462 m³sk**.

Skogstillstånd

Det dominerande trädslaget är tall, som upptar 53 % av virkesförrådet. Skogens åldersfördelning är ojämn med en förskjutning mot gammal skog. Ungefär 50 ha skog är i huggningsklasserna G2,S1 eller S2 och volymen uppgår här till ca 7400 m3sk.
Nära 50% av totalarealen är hänsynsmark med höga naturvärden..

Avverkning

Föreslagen avverkningsnivå uppgår till ca 7300 m³sk under planperioden. Detta ligger i paritet med tillväxten på fastigheten. Ransoneringskravet (max 50 % skog under 20 år) medger i dagsläget föryngringsavverkning på ca 193 ha.

Skogsvård

Fastigheten har ett ungskogsröjningsbehov på ca 74 ha, tillkommer ca 33 ha underväxtröjning.

Naturvärden

Naturvärdena är gammmal urkogsliknande skog.

Forn och kulturminnen

Det finns inga forn och kulturminnen på fastighen.