

SUNDSVALL Å 3:8



Skannad/Insamlad

2018-10-04


Framskrivning

2024-05-27

 Uppskattat virkesförråd, total  
**878 m<sup>3</sup>sk**

 Uppskattat virkesförråd, medel  
**407 m<sup>3</sup>sk/ha**

 Total areal  
**4 ha**

 Uppskattad löpande tillväxt  
**40,7 m<sup>3</sup>sk/år**

 Uppskattad medelbonitet  
**6,7 m<sup>3</sup>sk/ha/år**

 Medelståndortsindex  
**T22**

Producerad och sammanställd i Skogshubben. Kontrollera alltid i fält. För mer info se [www.skogshubben.se](http://www.skogshubben.se). © Ecotype AB

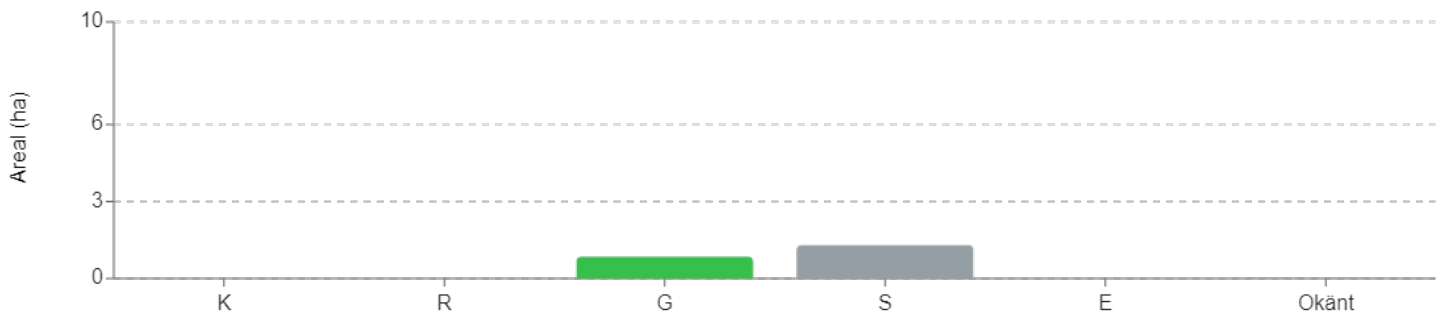
## Arealer

Uppskattad fördelning av olika ägoslag.



## Huggningsklasser

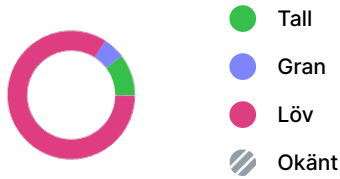
Ingen hänsyn till NO och NS.



Huggningsklass	Areal (ha)	Areal (%)	Volym (m <sup>3</sup> sk)
K	0	0	0
R	0	0	0
G	<1	39	193
S	1	61	681
E	0	0	0
Okänt	<1	<1	4

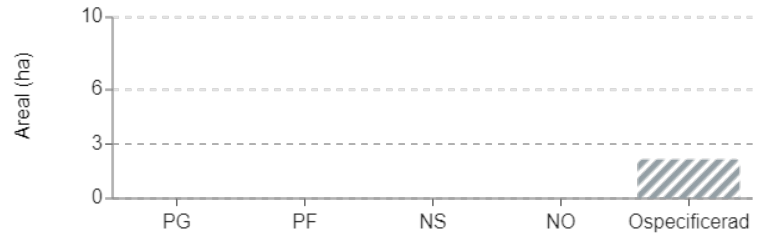
## Uppskattat virkesförråd

Volym



Trädslag	Volym (m³sk)	Volym (%)
Tall	92	10
Gran	49	6
Löv	736	84
Okänt	1	<1
<b>Total</b>	<b>878</b>	<b>100</b>

## Målklasser



Målklass	Areal (ha)	Areal (%)
PG	0	0
PF	0	0
NS	0	0
NO	0	0
Ospecificerad	2	100

## Slutavverkningsmogen skog

Uppskattad skog som har uppnått lägsta slutavverkningsålder.

Trädslag	Areal (ha)	Volym (m³sk)
Tall	<1	49
Gran	<1	35
Löv	1	597
<b>Total</b>	<b>1</b>	<b>681</b>

## Avverkningar

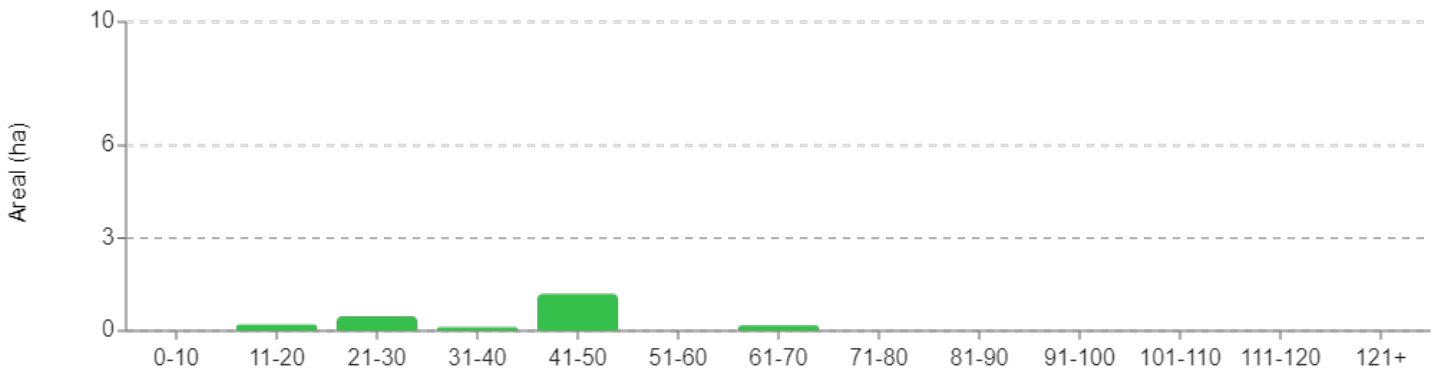
Anmälda och utförda avverkningar hämtade från Skogsstyrelsen.

Inga avverkningar.


 Uppskattat bundet kol i skogsmark  
**510 ton**

## Åldersfördelning

Uppskattad fördelning av åldrar.



Åldersklass	Areal (ha)	Areal (%)	Volym (m <sup>3</sup> sk)	Volym (%)
0-10	0	0	0	0
11-20	<1	9	29	3
21-30	<1	22	123	14
31-40	<1	6	51	6
41-50	1	55	634	72
51-60	0	0	0	0
61-70	<1	8	41	5
71-80	0	0	0	0
81-90	0	0	0	0
91-100	0	0	0	0
101-110	0	0	0	0
111-120	0	0	0	0
121+	0	0	0	0

## Skyddad natur

Notera att arealer för skyddad natur kan överlappa varandra.

Ingen skyddad natur.