

Avancerad PDF

GÄVLE ÅBYN 6:8

GÄVLE ÅBYN 6:8



Skannad/Insamlad	2021-06-02	Framskrivning	2026-03-23
-------------------------	------------	----------------------	------------

 Virkesförråd, total 195 m³sk	 Virkesförråd, medel 39 m³sk/ha	 Total areal 7,5 ha
 Löpande tillväxt 43,4 m³sk/år	 Medelbonitet 7,2 m³sk/ha/år	 Medelståndortsindex G26

Arealer

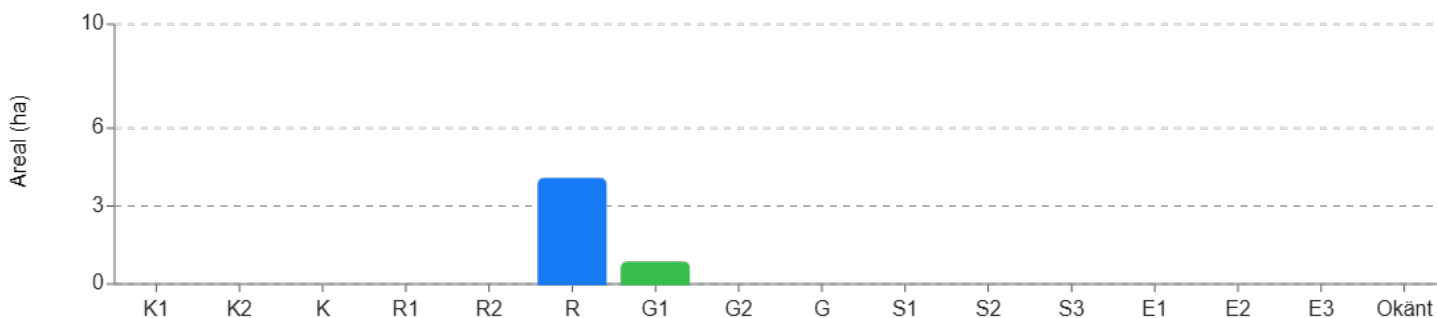
Fördelning av olika ägoslag.



Ägoslag	Areal (ha)	Varav skyddad (ha)	Areal (%)
Skogsmark - Produktiv	5,0	0,0	65,7
Berg / Övrig öppen mark	2,4	0,0	31,7
Väg	0,2	0,0	2,1
Övrigt	<0,1	0,0	0,5
Total	7,5	0,0	100,0

Huggningsklasser

Ingen hänsyn till NO och NS.



Huggningsklass	Areal (ha)	Areal (%)	Volym (m³sk)
R	4,0	81,4	120
G1	0,8	16,3	70

Virkesförråd

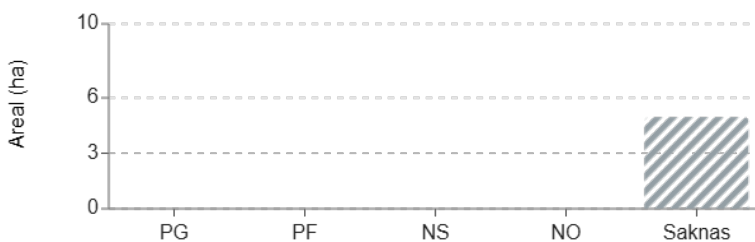
Volym



- Tall
- Gran
- Löv
- Okänt

Trädslag	Volym (m ³ sk)	Volym (%)
Tall	46	23
Gran	48	25
Löv	101	52
Okänt	<1	<1
Total	195	100

Målklasser



Målklass	Areal (ha)	% av prod.
PG	0,0	0,0
PF	0,0	0,0
NS	0,0	0,0
NO	0,0	0,0

Slutavverkningsmogen skog

Skog som har uppnått lägsta slutavverkningsålder.

Trädslag	Areal (ha)	Volym (m ³ sk)
Tall	0,0	0
Gran	0,0	0
Löv	0,0	0
Total	0,0	0

Avverkningar

Anmälda och utförda avverkningar hämtade från Skogsstyrelsen.

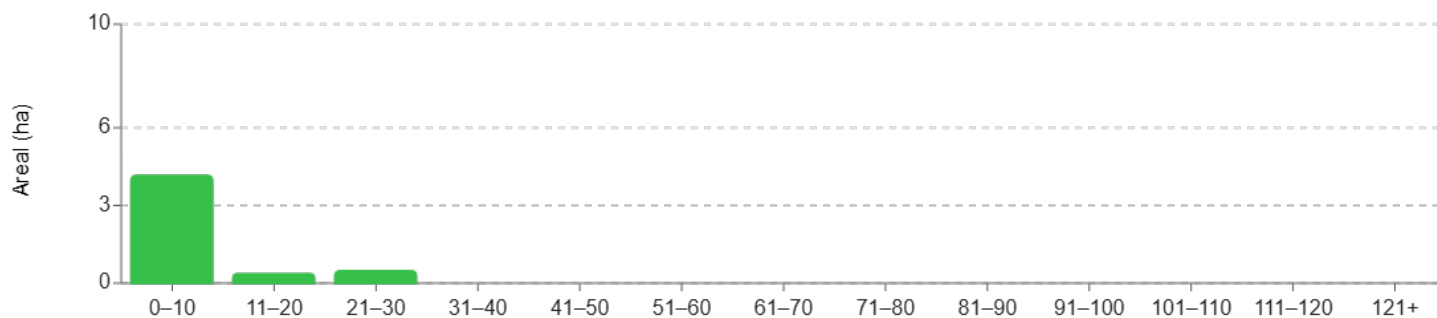
År	Anmält	Utfört
2021	0,0 ha	3,3 ha
2017	Data saknas	1,7 ha



Bundet kol i skogsmark
406 ton

Åldersfördelning

Fördelning av åldrar.



Åldersklass	Areal (ha)	Areal (%)	Volym (m ³ sk)	Volym (%)
0-10	4,1	83,7	125	64
11-20	0,3	7,0	38	19
21-30	0,5	9,4	32	16
31-40	0,0	0,0	0	0
41-50	0,0	0,0	0	0
51-60	0,0	0,0	0	0
61-70	0,0	0,0	0	0
71-80	0,0	0,0	0	0
81-90	0,0	0,0	0	0
91-100	0,0	0,0	0	0
101-110	0,0	0,0	0	0
111-120	0,0	0,0	0	0
121+	0,0	0,0	0	0

Skyddad natur

Notera att arealer för skyddad natur kan överlappa varandra.

Ingen skyddad natur.