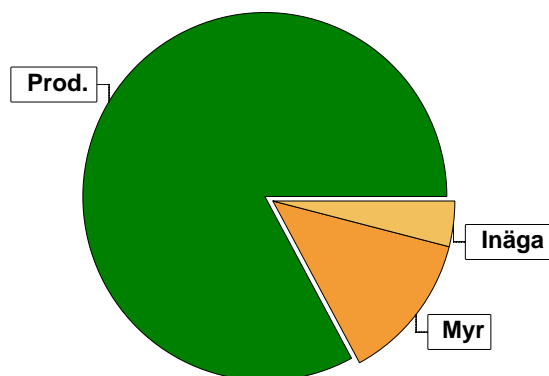


Sammanställning över fastigheten

Arealer

	hektar	%
Produktiv skogsmark	146,4	82
Myr/kärr/mosse	23,3	13
Berg/Hällmark	0,0	<1
Inäga/åker	6,7	4
Väg och kraftledning (linjeavdrag)	0,7	<1
Annat	2,5	1
Summa landareal	179,6	
Vatten	0,0	



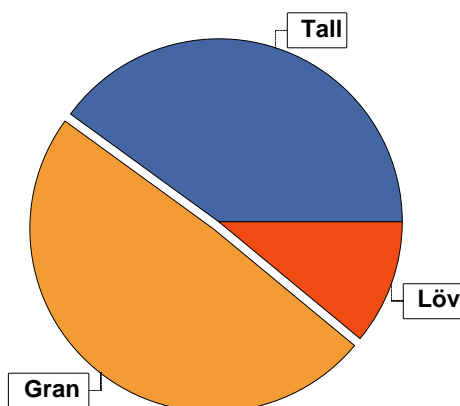
Virkesförråd

	m³sk	%	ha
Totalt			
Tall	8451	40	47,9
Gran	10230	49	65,1
Löv	2283	11	29,1
Cont	30	<1	2,4

m³sk
20994

Medeltal

m³sk per hektar
143



Bonitet

Fastighetens medelbonitet är beräknad till

m³sk per ha
3,8

Tillväxt

Tillväxt för perioden 2023-12-31 + 10 år beräknad med hänsyn till föreslagna åtgärder

m³sk per år
432

Avverkningsförslag

Föryngringsavverkning

9457

Gallring

690

Totalt under perioden

10147

Förväntad tillväxt första växtsäsongen

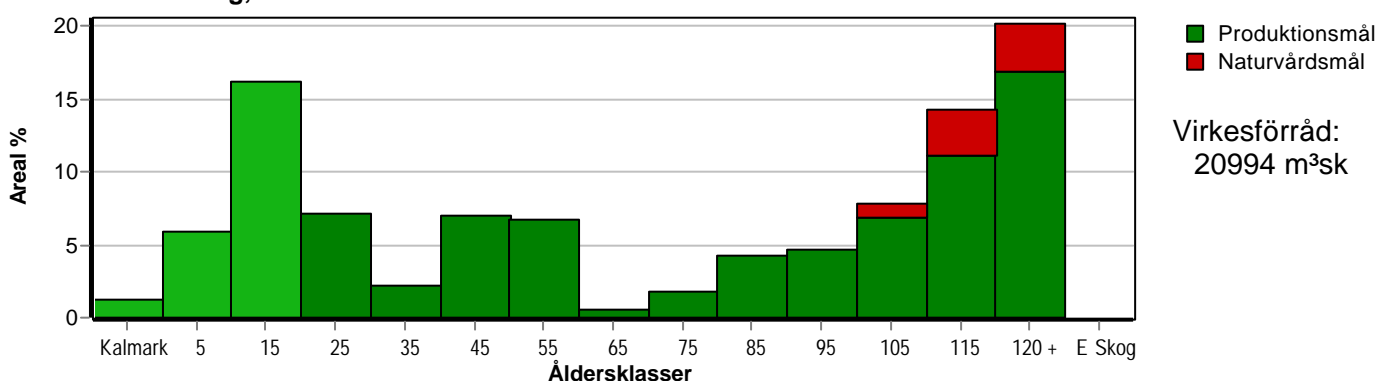
m³sk
564

m³sk per ha
3,9

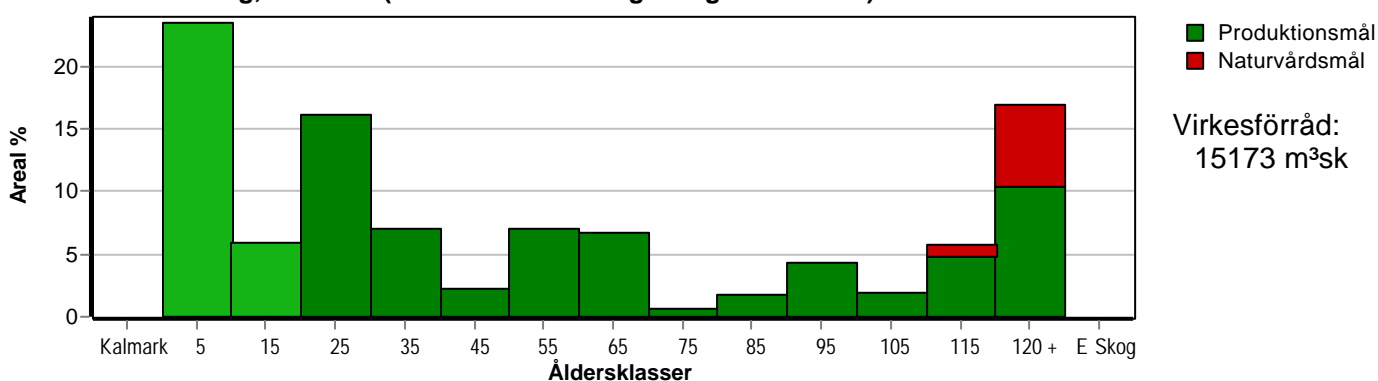
Skogens fördelning på åldersklasser

Åldersklass	Areal		Virkesförråd					
	ha	%	Totalt m ³ sk	m ³ sk /ha	Gran %	Tall %	Löv %	Cont %
Kalmark	1,9	1						
- 9 år	8,6	6	22	3	75		25	
10 - 19	23,7	16	241	10	49		38	13
20 - 29	10,4	7	229	22	32	23	45	
30 - 39	3,3	2	333	101	77	16	6	
40 - 49	10,3	7	1207	117	29	61	10	
50 - 59	9,8	7	1249	127	20	70	10	
60 - 69	0,9	1	257	286	5	95		
70 - 79	2,6	2	534	205	71	21	8	
80 - 89	6,3	4	996	158	22	48	31	
90 - 99	6,8	5	1245	183	22	55	23	
100 - 109	11,5	8	2375	207	49	41	10	
110 - 119	20,8	14	3819	184	23	64	14	
120 +	29,5	20	8258	280	76	20	4	
Lågproduktskog(E) ÖF/Skikt	[8,9]		229	26		76	24	
Summa/Medel	146,4	100	20994	143	49	40	11	

Arefördelning, aktuell



Arefördelning, om 10 år (föresatt att föreslagna åtgärder utförs)



Aktuell andel kalmark och skog yngre än 20 år är 23 % (34,2 ha) och om 10 år (föresatt att föreslagna åtgärder utförs) 29 % (43,0 ha). Enligt skogsvårdslagen får andelen skog yngre än 20 år ej överstiga 50 % på brukningsenheter mellan 100 och 1000 hektar.

Skogens fördelning på huggningsklasser

Huggningsklass	Areal		Virkesförråd					
	ha	%	Totalt m ³ sk	m ³ sk /ha	Gran %	Tall %	Löv %	Cont %
Kalmark K1	1,9	1						
K2	5,2	4	10	2	100			
Röjningsskog R1	5,4	4	32	6	70		30	
R2	30,1	21	370	12	38	12	42	8
Gallringsskog G1	34,8	24	4556	131	31	55	14	
G2	3,5	2	463	132	15	49	36	
Föryngrings- avverknings- skog S1	22,1	15	4264	193	30	63	7	
S2	32,5	22	9402	289	70	23	7	
S3	10,9	7	1668	153	44	38	18	
Lågproducer- ande skog E1								
E2								
E3								
Överstånd/Skikt	[8,9]		229	26		76	24	
Summa/Medel	146,4	100	20994	143	49	40	11	

Kalmark

- K1 Obehandlad kalmark**
Mark där åtgärd(er) behövs för att erhålla tillfredsställande föryngring.
- K2 Behandlad kalmark**
Mark som fullständigt behandlats med återväxt-åtgärder men där föryngringen inte säkerställts.

Röjningsskog

- R1 Plantskog**
Säkerställd föryngring upp till 1,3 m medelhöjd.
- R2 Ungskog**
Skog som är över 1,3 m och som i utvecklings-hänseende motsvarar röjningsskog.

Gallringsskog

- G1 Normal gallringsskog**
Skog som är yngre än skyddsåldern (lägsta ålder för föryngringsavverkning).
- G2 Äldre gallringsskog**
Skog som uppnått skyddsåldern och där nästa lämpliga åtgärd normalt är gallring.

Föryngringsavverkningsskog

- S1 Skog som kan föryngringsavverkas**
Normalt föreslås ingen avverkningsåtgärd under planperioden.
- S2 Skog som är mogen att föryngringsavverkas**
Normalt infaller en avverkningsåtgärd under planperioden.
- S3 Skog i föryngringsbar ålder**
Föryngringsavverkning bör dock inte utföras.

Lågproducerande skog

- E1 Restskog**
Skog som lämnats efter avverkning eller som uppkommit på grund av skada.
- E2 Gles skog**
Gles skog eller skog av ett för marken olämpligt träslag.
- E3 Skog av hagmarkskaraktär**
Gles skog av hagmarkskaraktär.

