


Avancerad PDF


NORRTÄLJE DYVIK 2:4


NORRTÄLJE DYVIK 2:4




Skannad/Insamlad 2021-04-16 **Framskrivning** 2026-02-12


 **Virkesförråd, total**
243 m³sk

 **Virkesförråd, medel**
164 m³sk/ha

 **Total areal**
5,3 ha

 **Löpande tillväxt**
10,3 m³sk/år

 **Medelbonitet**
3,8 m³sk/ha/år

 **Medelståndortsindex**
T19

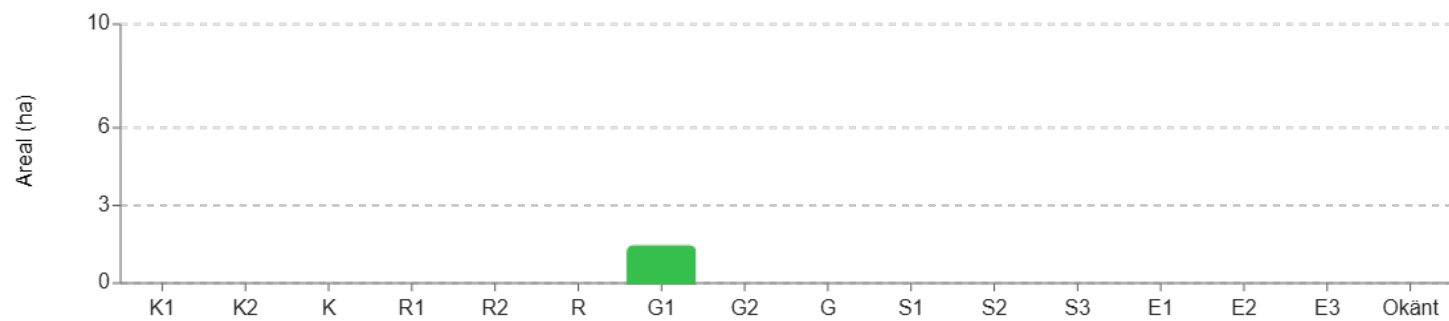
Arealer

Fördelning av olika ägoslag.

Ägoslag	Areal (ha)	Varav skyddad (ha)	Areal (%)
Skogsmark - Produktiv	1,5	0,0	28,0
Skogsmark - Improduktiv	<0,1	0,0	1,5
Inäga / Åker	2,1	0,0	40,1
Berg / Övrig öppen mark	1,3	0,0	24,6
Väg	<0,1	0,0	0,3
Övrigt	0,3	0,0	5,5
Total	5,3	0,0	100,0

Huggningsklasser

Ingen hänsyn till NO och NS.



Huggningsklass	Areal (ha)	Areal (%)	Volym (m³sk)
G1	1,4	94,9	238

Huggningsklass	Areal (ha)	Areal (%)	Volym (m ³ sk)
Okänt	<0,1	1,4	1

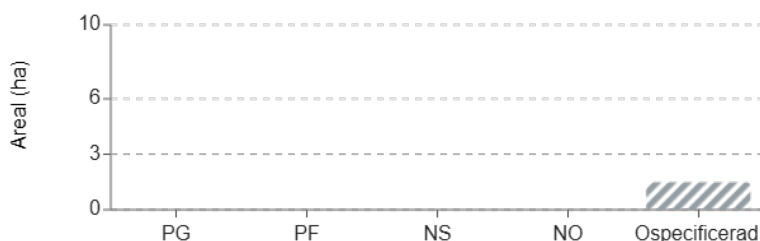
Virkesförråd

Volym



Trädslag	Volym (m ³ sk)	Volym (%)
Tall	159	66
Gran	7	3
Löv	76	31
Okänt	<1	<1
Total	243	100

Målklasser



Målklass	Areal (ha)	Areal (%)
PG	0,0	0,0
PF	0,0	0,0
NS	0,0	0,0
NO	0,0	0,0
Ospecificerad	1,5	100,0

Slutavverkningsmogen skog

Skog som har uppnått lägsta slutavverkningsålder.

Trädslag	Areal (ha)	Volym (m ³ sk)
Tall	0,0	0
Gran	0,0	0
Löv	0,0	0
Total	0,0	0

Avverkningar

Anmälda och utförda avverkningar hämtade från Skogsstyrelsen.

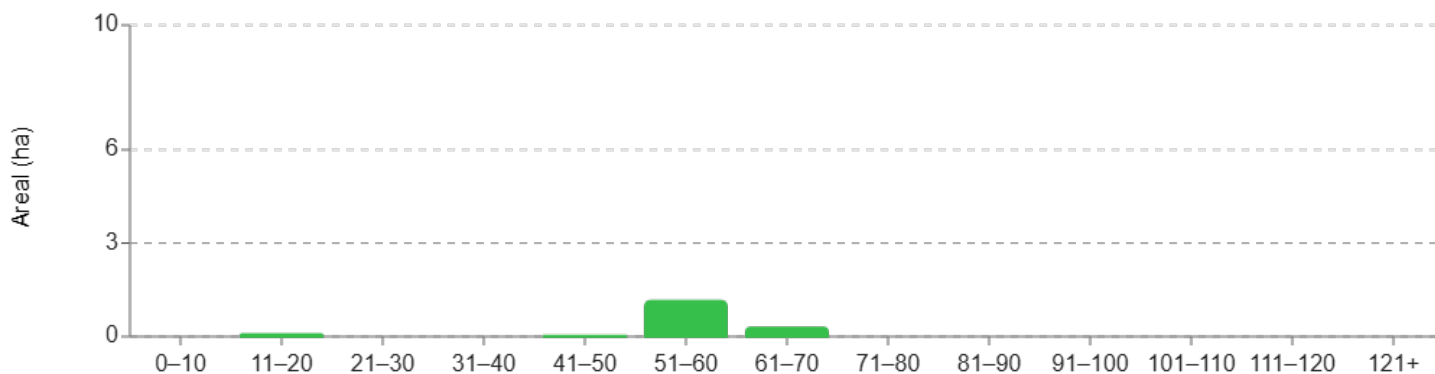
Inga avverkningar.



Bundet kol i skogsmark
202 ton

Åldersfördelning

Fördelning av åldrar.



Åldersklass	Areal (ha)	Areal (%)	Volym (m ³ sk)	Volym (%)
0-10	0,0	0,0	0	0
11-20	<0,1	4,2	3	1
21-30	0,0	0,0	0	0
31-40	0,0	0,0	0	0
41-50	<0,1	0,8	1	<1
51-60	1,1	76,6	183	76
61-70	0,3	18,4	55	23
71-80	0,0	0,0	0	0
81-90	0,0	0,0	0	0
91-100	0,0	0,0	0	0
101-110	0,0	0,0	0	0
111-120	0,0	0,0	0	0
121+	0,0	0,0	0	0

Skyddad natur

Notera att arealer för skyddad natur kan överlappa varandra.

Ingen skyddad natur.