


Avancerad PDF


# LEKSAND ÖVERMO 11:12


LEKSAND ÖVERMO 11:12





**Skannad/Insamlad** 2020 **Framskrivning** 2026-05-05


 **Virkesförråd, total**  
**1 216 m³sk**

 **Virkesförråd, medel**  
**234 m³sk/ha**

 **Total areal**  
**5,5 ha**

 **Löpande tillväxt**  
**38,6 m³sk/år**

 **Medelbonitet**  
**5,9 m³sk/ha/år**

 **Medelståndortsindex**  
**T23/G25**

### Arealer

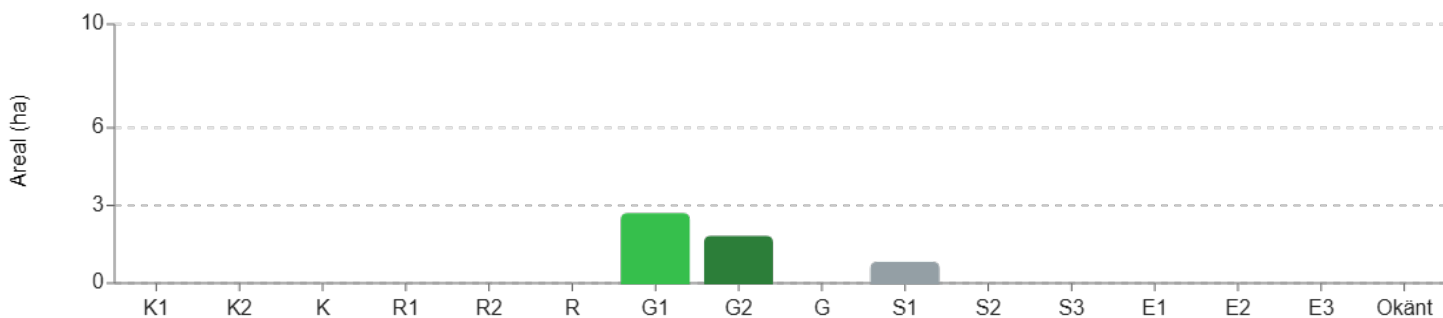
Fördelning av olika ägoslag.



Ägoslag	Areal (ha)	Varav skyddad (ha)	Areal (%)
Skogsmark - Produktiv	5,2	0,0	94,4
Vatten	<0,1	0,0	0,5
Berg / Övrig öppen mark	<0,1	0,0	<0,1
Väg	0,1	0,0	1,9
Övrigt	0,2	0,0	3,2
<b>Total</b>	<b>5,5</b>	<b>0,0</b>	<b>100,0</b>

### Huggningsklasser

Ingen hänsyn till NO och NS.



Huggningsklass	Areal (ha)	Areal (%)	Volym (m³sk)
G1	2,7	51,1	517
G2	1,8	34,1	496
S1	0,8	14,8	203

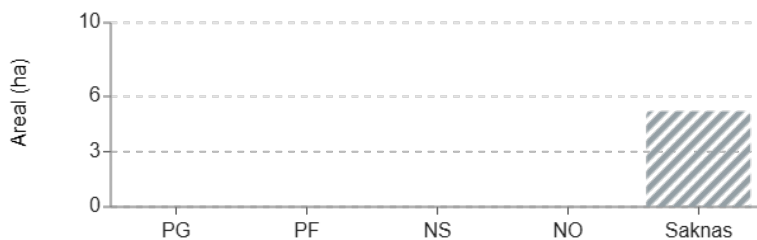
## Virkesförråd

Volym



Trädslag	Volym (m³sk)	Volym (%)
Tall	594	49
Gran	400	33
Löv	223	18
Okänt	<1	<1
<b>Total</b>	<b>1 216</b>	<b>100</b>

## Målklasser



Målklass	Areal (ha)	% av prod.
PG	0,0	0,0
PF	0,0	0,0
NS	0,0	0,0
NO	0,0	0,0

## Slutavverkningsmogen skog

Skog som har uppnått lägsta slutavverkningsålder.

Trädslag	Areal (ha)	Volym (m³sk)
Tall	1,5	410
Gran	0,8	208
Löv	0,3	81
<b>Total</b>	<b>2,5</b>	<b>699</b>

## Avverkningar

Anmälda och utförda avverkningar hämtade från Skogsstyrelsen.

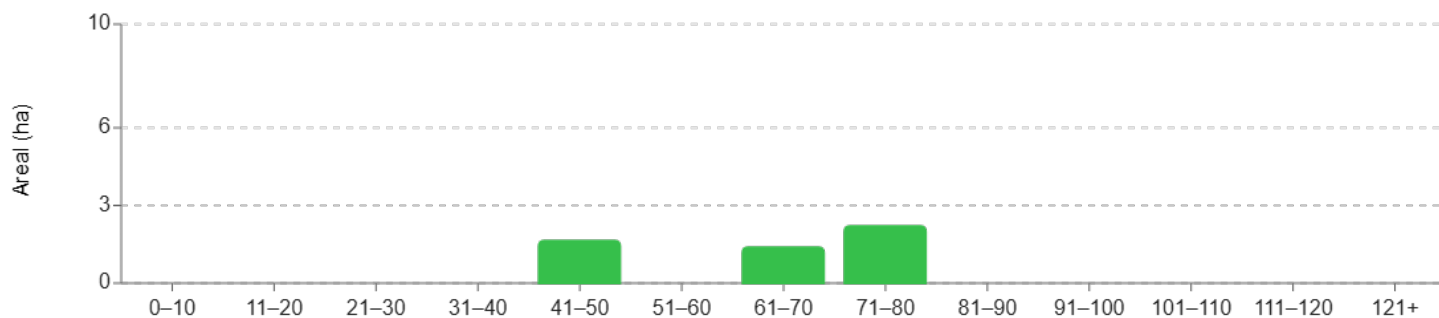
Inga avverkningar.



Bundet kol i skogsmark  
**808 ton**

## Åldersfördelning

Fördelning av åldrar.



Åldersklass	Areal (ha)	Areal (%)	Volym (m <sup>3</sup> sk)	Volym (%)
0-10	0,0	0,0	0	0
11-20	0,0	0,0	0	0
21-30	0,0	0,0	0	0
31-40	0,0	0,0	0	0
41-50	1,6	31,3	297	24
51-60	0,0	0,0	0	0
61-70	1,4	26,4	315	26
71-80	2,2	42,2	604	50
81-90	0,0	0,0	0	0
91-100	0,0	0,0	0	0
101-110	0,0	0,0	0	0
111-120	0,0	0,0	0	0
121+	0,0	0,0	0	0

## Skyddad natur

Notera att arealer för skyddad natur kan överlappa varandra.

Ingen skyddad natur.