

Min skog

Planens namn	Ytterkasamark 2:19
Planen avser tiden	fr o m 2024-12-03 och tio år framåt
Fältarbetet utfört under	-
Planen upprättad av	Axel Lomander
Planläggningsmetod	Skogsbruksplan En certifieringsanpassad "grön" skogsbruksplan som bygger på skogliga grunddata som kontrollmätts och uppdaterats i fält. Alla avdelningar är målklassade utifrån en naturvärdesbedömning.
	Fastighetsuppgifter
Fastighet	Ytterkasamark 2:19 Västerbottens län, Umeå, Teg

LUDVIG & CO

Innehållsförteckning

- 1 **Presentation av fastigheten**
- 2 **Sammanställningar**
 - Markanvändning**
 - Skogens volymfördelning**
 - Åldersklassfördelning**
 - Volym fördelat på huggningsklasser**
 - Målklasser för skogsskötsel**
- 3 **Avdelningsbeskrivning**
- 4 **Skogs- och naturvård**
- 5 **Avverkning**
- 6 **Avdelningsöversikt**
- 7 **Kartor**
- 8 **Bruksanvisning**
- 9 **Råd om skogens skötsel**
- 10 **Avverkningsanmälningar**
- 11 **Information från Skogsstyrelsen**

Kommentarer till Ytterkasamark 2:19

Skogsbruksplan

Detta är en skogsbruksplan som bl.a. syftar till att uppfylla Skogsvårdslagens två jämställda mål, produktions- och miljömålet.

Fastigheten i landskapet

Fastigheten är belägen i Ytterkasamark och det landskapet domineras av tall och granskog.

Inriktning och mål

Nuvarande ägare har nu som övergripande mål att sälja/överlåta fastigheten. Skötselmålet har under ägandet varit att bedriva ett skogsbruk med hög virkesproduktion där man samtidigt tar hänsyn till (och utvecklar) befintliga naturvärden. Utöver detta värdesätter ägaren en god jakt och viltvård.

Avverkning och skogsvård

Åtgärdsförslag finns angivet avdelningsvis enligt listan "Avdelningsbeskrivning", de sammanställs via utskriften "Avverkning och tillväxt", "Skogsvårdsåtgärder" och "Åtgärdsöversikt".

Hänsyn och områdesskydd

En omfattande efterforskning har gjorts för att se om din fastighet berörs av t.ex. nyckelbiotoper. Se utskriften "Sammanställning speciella värden (natur/kultur)" om fastigheten berörs av något av nedanstående hänsynskrävande områden:

- Nyckelbiotop
- Naturvärde
- Sumpskog
- Naturvårdsavtal
- Biotopskydd
- Naturresevat
- Natura2000
- Fornminne
- Vattenskyddsområde

Naturvård

En prioritering av naturvårdsbestånd har gjorts och de avdelningarna har nu målklassen NS, naturvård skötselkrävande eller NO,

naturvård som lämnas orörd. Se utskriften "Skogens fördelning på målklasser", certifieringskravet är att minst 5% av den produktiva skogsmarken avsätts till naturvård.

Lövskog

Skogscertifiering ställer krav på att minst 5% av den friska och fuktiga skogsmarken ska domineras av löv. Se utskriften "Sammanställning lövdominerade bestånd" för vilka bestånd som idag är lövdominerade och vilka som föreslagits ska skötas lövdominerat i framtiden. Att tänka på är att gynna löv vid gallring och röjning i dessa avdelningar.

Löv ska även gynnas i alla avdelningar. FSC anger 10% av stamantalet vid förnygringsavverkning och PEFC 10% av stamantalet vid röjning och gallring för att minst vara 20 stammar / hektar vid sistagallringen.

Forn- och kulturlämningar

På hänsynskartan framgår eventuella kända forn- och kulturlämningar. Se respektive avdelning för mer information. Detaljerad information finns att läsa på webbsidan Skogens pärlor hos Skogsstyrelsen.

Odlingsspår, främst i form av stenrösen och stengärdesgårdar skall alltid visas hänsyn.

Områden för anpassat brukande som kontinuitetsskogsbruk, friluftsliv & rekreation

I de fall områden har identifierats vara av särskild vikt för friluftsliv och rekreation så framgår det i avdelningsbeskrivningen. En del skogsbruksplaner utökas även med målklassen R – Rekreationsskog.

FSC anger att del av skogen ska skötas med anpassat brukande med mål primära mål att långsiktigt bevara och utveckla naturvärden och/eller sociala värden. Tillsammans med NS/NO-arealen ska denna areal uppgå till minst 10%.

Allmänt om din skogsbruksplan

Detta är en skogsbruksplan som syftar till att uppfylla Skogsvårdslagens två jämställda mål, **produktionsmålet** "Skogen och skogsmarken skall utnyttjas effektivt och ansvarsfullt så att den ger en uthålligt god avkastning. Skogsproduktionens inriktning skall ge handlingsfrihet i fråga om användningen av vad skogen producerar."

och **miljömålet** "Skogsmarkens naturgivna produktionsförmåga skall bevaras. En biologisk mångfald och genetisk variation i skogen skall säkras. Skogen skall brukas så att växt- och djurarter som naturligt hör hemma i skogen ges förutsättningar att fortleva under naturliga betingelser och i livskraftiga bestånd. Hotade arter och naturtyper skall skyddas. Skogens kulturmiljövärden samt dess estetiska och sociala värden skall värnas."

Skogen delas upp i avdelningar där produktion är huvudmålet (målklass PG) och avdelningar där huvudmålet är naturvård (målklass NS och NO). Avdelningar där målen är jämnstarka hamnar i en speciell målklass (K eller PF). Samtliga avdelningar ges på detta sätt ett långsiktigt mål. Det är främst de avdelningar som i dagsläget har de högsta naturvärdena som får naturvård som mål (NS och NO). I en certifieringsanpassad skogsbruksplan krävs att minst 5 % av den produktiva skogsmarksarealen finns i klasserna NO eller NS. Samtliga avdelningar med naturvårdsmål (helt eller delvis) beskrivs under Gröna kommentarer. Här förklaras även avdelningens mål och eventuella åtgärdsförslag ingående.

Skogsbruksplanen ger en samlad bild över skogstillgångarna på den aktuella fastigheten. Dessutom ges ett förslag till handlingsprogram för skogsbruket under den kommande 10-årsperioden. Förslaget grundar sig på skogstillståndet, ägarens målsättning samt skogsvårdslagens bestämmelser. Skogsbruksplanen ger vägledning för beslut om rationellt och ekonomiskt riktiga åtgärder under hänsynstagande till miljön. Den utgör därmed ett gott underlag för planering av avverkning, skogsvård

och naturvårdsåtgärder.

I de avdelningar där virkesproduktion är huvudsyftet (PG) förutsätts att naturvårdshänsyn tas enligt skogsvårdslagen.

Generella åtgärdsförslag och råd

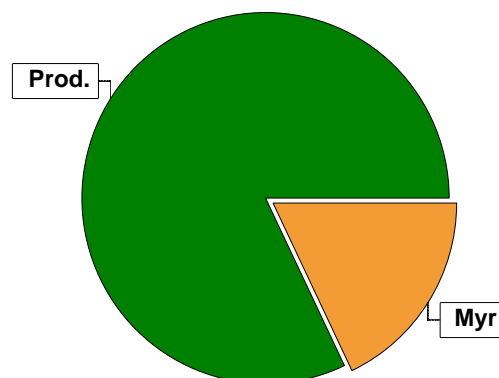
- Anvisningar om generell hänsyn ges inte i skogsbruksplanen. God vägledning kan erhållas via Skogsstyrelsen Målbilder för god miljöhänsyn, <https://www.skogsstyrelsen.se/mer-om-skog/malbilder-for-god-miljohansyn/>
- Löpande underhåll av vägar, diken och rågångar.
- Undvik markskador genom att lämna kantzoner, risa basvägar, korsa vattendrag på lämpliga ställen och undvik körning i försumpade områden. Markfuktighetskartan är ett bra hjälpmedel för att identifiera känsliga skogspartier.
- Kantzoner lämnas och skapas utmed inägor, mossar och vattendrag. Alla skogliga impediment lämnas orörda.
- Naturvärdesträd lämnas och värnas vid skogsbruksåtgärder, t.ex. genom friställning. Finns det för få så lämnas utvecklingsträd som på sikt kan bli nya naturvärdesträd.
- Död ved äldre än 1 år lämnas alltid kvar i bestånden. Högstubbar tillverkas både i slutavverkningar och grövre gallringar.
- Gynna löv på lämpliga ställen, tex runt inägomark och intill vatten

Lycka till med din nya Skogsbruksplan!

Sammanställning över fastigheten

Arealer

	hektar	%
Produktiv skogsmark	10,7	82
Myr/kärr/mosse	2,4	18
Berg/Hällmark	0,0	<1
Inäga/åker	0,0	<1
Väg och kraftledning (linjeavdrag)	0,0	<1
Annat	0,0	<1
Summa landareal	13,1	
Vatten	0,0	



Virkesförråd

Totalt

m³sk

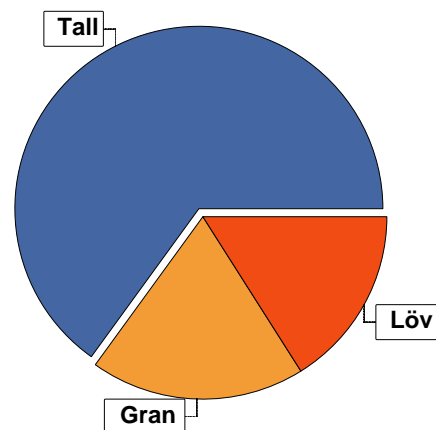
709

	m ³ sk	%	ha
Tall	466	65	6,0
Gran	132	19	3,6
Löv	112	16	1,1

Medeltal

m³sk per hektar

66



Bonitet

Fastighetens medelbonitet är beräknad till

m³sk per ha

3,2

Tillväxt

Tillväxt för perioden 2024-12-03 + 10 år beräknad med hänsyn till föreslagna åtgärder

m³sk per år

27

Avverkningsförslag

Föryngringsavverkning

0

Gallring

24

Totalt under perioden

24

Förväntad tillväxt första växtsäsongen

m³sk

28

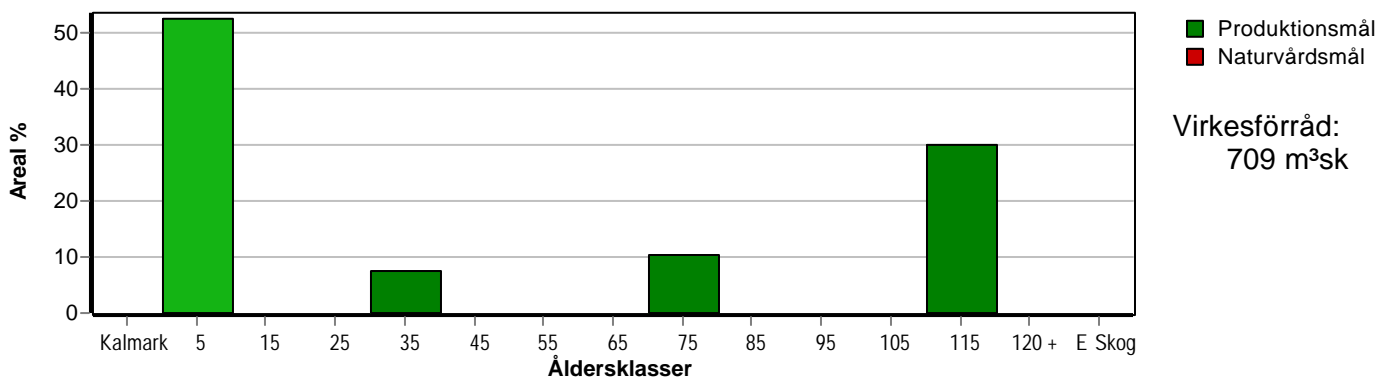
m³sk per ha

2,6

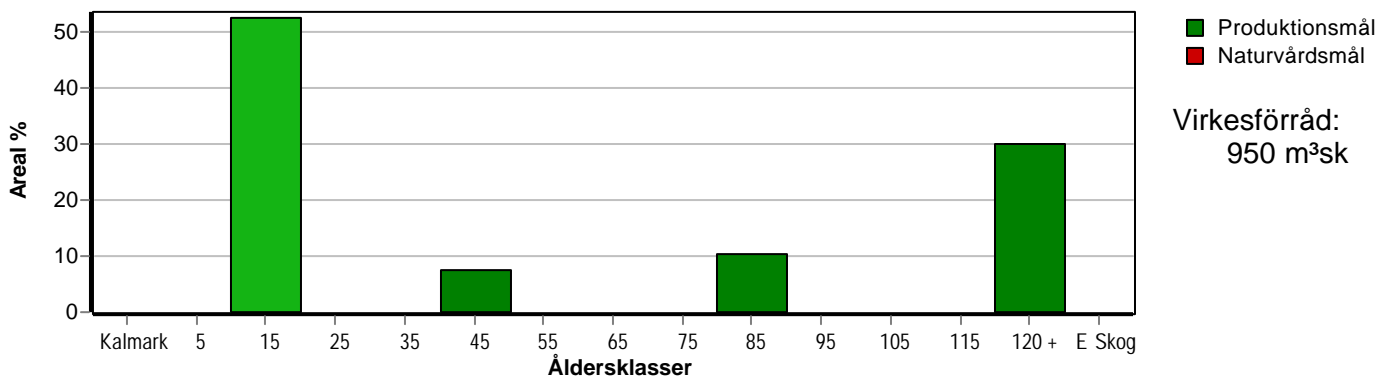
Skogens fördelning på åldersklasser

Åldersklass	Areal		Virkesförråd				
	ha	%	Totalt m ³ sk	m ³ sk /ha	Tall %	Gran %	Löv %
Kalmark							
- 9 år	5,6	52	28	5	50	50	
10 - 19							
20 - 29							
30 - 39	0,8	7	76	95		20	80
40 - 49							
50 - 59							
60 - 69							
70 - 79	1,1	10	209	190	60	30	10
80 - 89							
90 - 99							
100 - 109							
110 - 119	3,2	30	396	124	82	10	8
120 +							
Lågproduktkog(E) ÖF/Skikt							
Summa/Medel	10,7	100	709	66	66	19	16

Arefördelning, aktuell



Arefördelning, om 10 år (förutsatt att föreslagna åtgärder utförs)



Skogens fördelning på huggningsklasser

Huggningsklass	Areal		Virkesförråd				
	ha	%	Totalt m ³ sk	m ³ sk /ha	Tall %	Gran %	Löv %
Kalmark K1							
K2							
Röjningsskog R1							
R2	5,6	52	28	5	50	50	
Gallringsskog G1	0,8	7	76	95		20	80
G2							
Föryngrings-avverknings-skog S1	4,3	40	605	141	75	17	8
S2							
S3							
Lågproducerande skog E1							
E2							
E3							
Överstånd/Skikt							
Summa/Medel	10,7	100	709	66	66	19	16

Kalmark

- K1 Obehandlad kalmark**
Mark där åtgärd(er) behövs för att erhålla tillfredsställande föryngring.
- K2 Behandlad kalmark**
Mark som fullständigt behandlats med återväxt-åtgärder men där föryngringen inte säkerställts.

Röjningsskog

- R1 Plantskog**
Säkerställd föryngring upp till 1,3 m medelhöjd.
- R2 Ungskog**
Skog som är över 1,3 m och som i utvecklings-hänseende motsvarar röjningsskog.

Gallringsskog

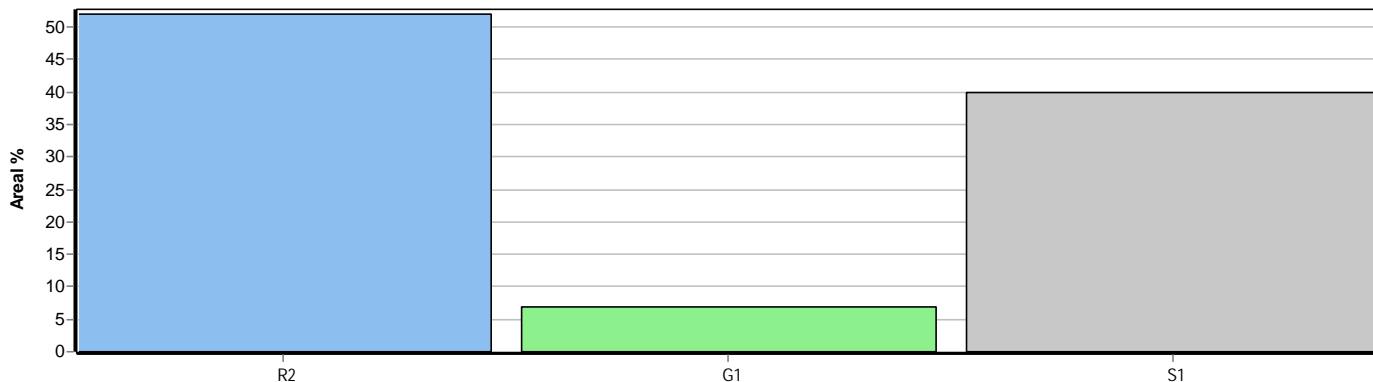
- G1 Normal gallringsskog**
Skog som är yngre än skyddsåldern (lägsta ålder för föryngringsavverkning).
- G2 Äldre gallringsskog**
Skog som uppnått skyddsåldern och där nästa lämpliga åtgärd normalt är gallring.

Föryngringsavverkningsskog

- S1 Skog som kan föryngringsavverkas**
Normalt föreslås ingen avverkningsåtgärd under planperioden.
- S2 Skog som är mogen att föryngringsavverkas**
Normalt infaller en avverkningsåtgärd under planperioden.
- S3 Skog i föryngringsbar ålder**
Föryngringsavverkning bör dock inte utföras.

Lågproducerande skog

- E1 Restskog**
Skog som lämnats efter avverkning eller som uppkommit på grund av skada.
- E2 Gles skog**
Gles skog eller skog av ett för marken olämpligt träslag.
- E3 Skog av hagmarkskaraktär**
Gles skog av hagmarkskaraktär.

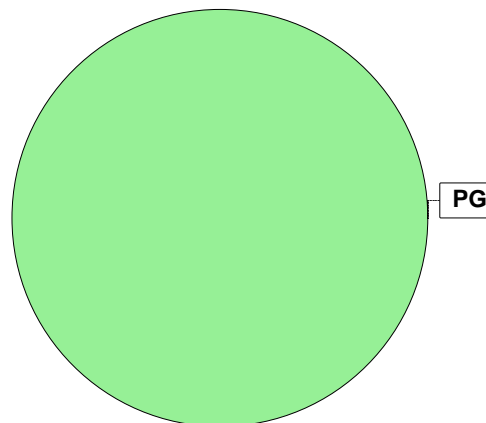


Skogens fördelning på målklasser

Målklass	Areal		Virkesförråd		Tillväxt		Antal avd
	ha	%	m ³ sk	%	m ³ sk	%	
PG	10,7	100,0	709	100,0	266	100,0	5
PF - produktion							0
PF - naturvård							0
NS							0
NO							0
Summa	10,7	100,0	709	100,0	266	100,0	5

Impediment

	ha	%
Myr	2,4	18
Berg	0,0	<1



Målklasser

Målklasserna ger information om skogens brukning. Klasserna har följande innebörd:

PG Produktionsmål med miljöhänsyn

I avdelningar med låga naturvärden där produktionsmålet styr skötseln. Miljöhänsyn tas genom att hänsynsytor, trädgrupper, evighetsträd och buskar mm lämnas. Miljöhänsyn motsvarar högst ca 10 % av avdelningens produktiva skogsmarksareal.

PF Produktionsmål med förstärkt miljöhänsyn

I avdelningar med låga/vissa naturvärden förenas produktionsmålet med en förstärkt miljöhänsyn. Produktionsmålet styr huvudinriktningen av skötseln, medan naturvårdsmålet dominerar i vissa delar av avdelningen. Förhållandet mellan målen anges som procentsatser av avdelningens produktiva skogsmarksareal. Förstärkt miljöhänsyn innebär att mer än 10 % av avdelningens produktiva skogsmarksareal utgörs av naturhänsyn. Naturvårdsmålet kan i vissa fall överstiga 50 % av avdelningens produktiva skogsmarksareal.

NS Naturvårdsmål med skötsel

I avdelningar med höga naturvärden där återkommande skötsel är nödvändig för att bibehålla områdets naturvärden samt avdelningar med förutsättningar att återskapa dessa naturvärden. Naturvårdsmålet styr skötseln som endast utförs när det är motiverat av naturvårdsskäl.

NO Naturvårdsmål, orört

I avdelningar med höga naturvärden där fri utveckling är nödvändig för att bibehålla områdets naturvärden samt avdelningar med förutsättningar att återskapa dessa naturvärden. Naturvårdsmålet styr genom att området lämnas för fri utveckling. Ibland kan dock ett nyskapande av död ved vara nödvändig för att påskynda utvecklingen av höga naturvärden.

Sammanställning lövdominerade bestånd

För certifiering ska, under merparten av omloppstiden, minst 5 % av arealen för den friska och fuktiga marken domineras av löv.

Av sammanställningens produktiva skogsmarksareal om 10,7 ha är 100,0 % (10,7 ha) frisk eller fuktig.


Sammanställningen avser frisk eller fuktig skogsmark som är lövdominerad (minst 50 % löv i trädslagsandelar).

Aktuella - lövdominerade bestånd enligt planens trädslag (i röjningsskog räknas endast det löv som överensstämmer med ståndortsindex).

Framtida -bestånd av planläggaren markerade som lämpliga för lövdominans under omloppstiden.

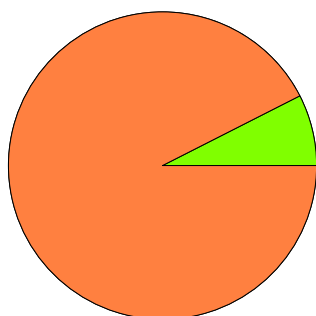
Fördelning fuktklasser för skogsmark

Fuktig, 100,0 %, 10,7 ha




Lövdominerade bestånd - aktuella

Lövdominerat: NS och NO, 0,0 %, 0,0 ha
 Lövdominerat: Övriga, 7,5 %, 0,8 ha
 Ej lövdominerat, 92,5 %, 9,9 ha



Lövdominerade bestånd - framtida

Lövdominerat: NS och NO, 0,0 %, 0,0 ha
 Lövdominerat: Övriga, 0,0 %, 0,0 ha
 Ej lövdominerat, 100,0 %, 10,7 ha



Lövdominerade bestånd - aktuella

Areal % av areal frisk eller fuktig

	Areal	% av areal frisk eller fuktig	Areal	% av areal frisk eller fuktig
NS + NO	0,0 ha	0,0 %	0,0 ha	0,0 %
Övriga	0,8 ha	7,5 %	0,0 ha	0,0 %
Summa	0,8 ha	7,5 %	0,0 ha	0,0 %

Lövdominerade bestånd - framtida

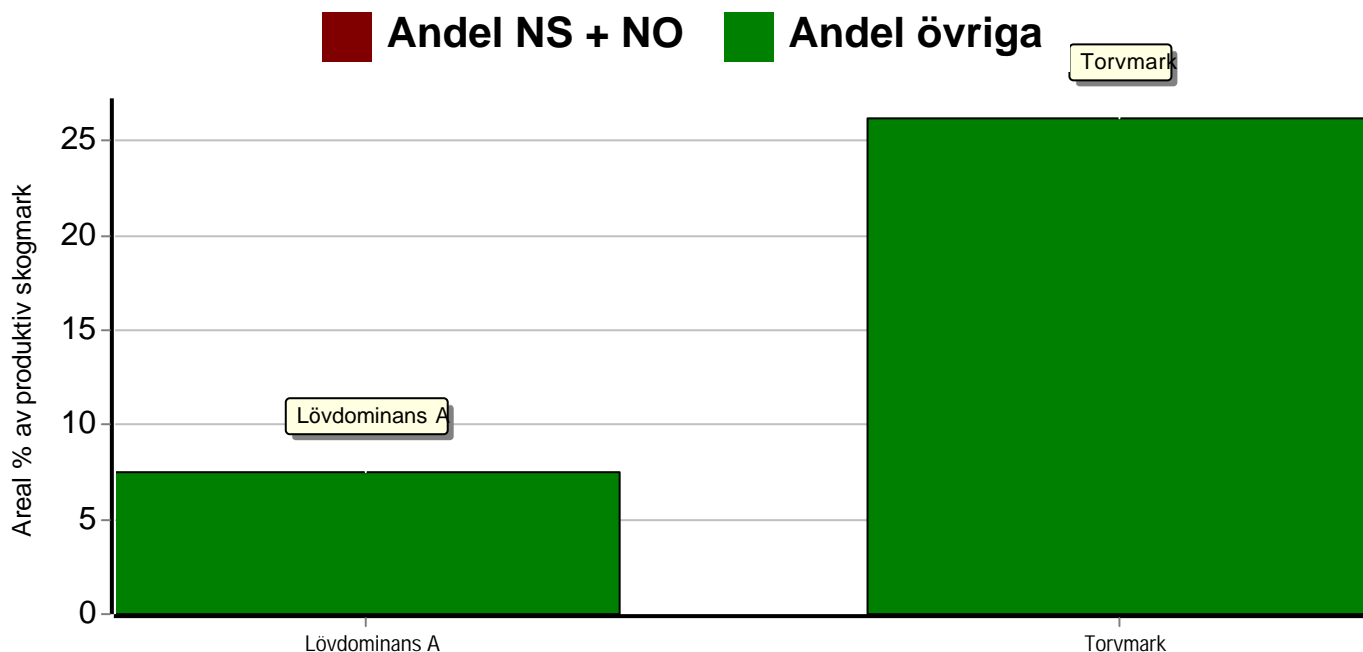
Areal % av areal frisk eller fuktig

Lövdominerade bestånd - aktuella						
Avdelning	Areal	Målklass	Ålder	TGLBÄ	Andel av areal frisk eller fuktig	
1/1	0,8 ha	PG	35	02800	7,5 %	

Lövdominerade bestånd - framtida						
Avdelning	Areal	Målklass	Ålder	TGLBÄ	Andel av areal frisk eller fuktig	

Sammanställning speciella värden (natur/kultur)

Fördelning speciella värden (natur och kultur)



Summerade arealer samt andel av produktiv skogsmark						
	NS + NO		Övriga		Summa	
	Areal	Andel	Areal	Andel	Areal	Andel
Lövdominans A	0,0 ha	0,0 %	0,8 ha	7,5 %	0,8 ha	7,5 %
Torvmark	0,0 ha	0,0 %	2,8 ha	26,2 %	2,8 ha	26,2 %
Speciella värden saknas	0,0 ha	0,0 %	7,1 ha	66,4 %	7,1 ha	66,4 %
Produktiv skogsmark	0,0 ha	0,0 %	10,7 ha	100,0 %	10,7 ha	100,0 %

Avdelningar med speciella värden (natur och kultur)						
Avdelning	Areal	Målklass	Ålder	TGLBÄ	Lövdominerade bestånd redovisas ej	
1/2	1,1 ha	PG	78	63100	Torvmark	
1/3	1,7 ha	PG	118	91000	Torvmark	

Avverkning och tillväxt

Avverkning

I redovisad avverkningsvolym ingår 5 års tillväxt för avverkningar med angelägenhetsgrad 2 och 3.

I begreppet löv ingår alla lövträdsarter.

Åldersklass	Gallring				Förnygringsavverkning			
	ha	Barr m ³ sk	Löv m ³ sk	Totalt m ³ sk	ha	Barr m ³ sk	Löv m ³ sk	Totalt m ³ sk
Kalmark								
- 9 år								
10 - 19								
20 - 29								
30 - 39	0,8	5	19	24				
40 - 49								
50 - 59								
60 - 69								
70 - 79								
80 - 89								
90 - 99								
100 - 109								
110 - 119								
120 +								
Lågprodskog(E) ÖF/Skikt								
Grundförslag Högre alt. Lägre alt.	0,8	5	19	24				

Total avverkning

24

Tillväxt

I sammanställningen redovisas tillväxt under perioden samt areal och virkesförråd efter 10 år.

Observera att såväl tillväxt som areal och virkesförråd om 10 år förutsätter att föreslagna åtgärder utförs

Åldersklass	Tillväxt			Areal och virkesförråd efter 10 år		
	Barr m ³ sk	Löv m ³ sk	Totalt m ³ sk	ha	m ³ sk	m ³ sk/ha
Kalmark						
- 9 år	98		98			
10 - 19				5,6	126	23
20 - 29						
30 - 39	7	29	36			
40 - 49				0,8	88	110
50 - 59						
60 - 69						
70 - 79	46	5	51			
80 - 89				1,1	260	236
90 - 99						
100 - 109						
110 - 119	74	6	80			
120 +				3,2	476	149
Lågprodskog(E) ÖF/Skikt						
Summa	225	40	265	10,7	950	89

Skogsvårdsåtgärder

Blanketten innehåller ett sammandrag av avdelningsvis föreslagna åtgärder.
Sammanställningen förutsätter att samtliga åtgärder enligt grundförslaget utförs.

Åtgärd (F) = Följd (A) = Alternativ	Angelägenhetsgrad					Summa ha
	Förfallna ha	Snarast ha	2 - 5 år ha	5 - 10 år ha	10 - 20 år ha	
Röjning				5,6		5,6
Summa ha				5,6		5,6

Åtgärdsöversikt

Samtliga avdelningar där åtgärder är föreslagna finns här uppräknade.

Angelägenhetsgrad: FF = Förfallen, 1 = Snarast, 2 = Inom 2-5 år, 3 = Inom 5-10 år, 4 = Inom 10 - 20 år

Åtgärd (F) = Följd (A) = Alternativ	Ang	Avdelning	Prod areal ha	Ålder år	Stånd- orts- index	Volym m ³ sk /ha	Uttag m ³ sk inkl tillv	Utförs år	Anteckning
Gallring	2	1	0,8	35	B15	95	24		
Röjning	3	5	5,6	8	T18	5	0		

Avdelningsbeskrivning

Skifte: Skifte 1

När: 1 = Snarast, 2 = Inom 2-5 år, 3 = Inom 5-10 år, 4 = Inom 10 - 20 år, FF = Förfallen

² PG - Produktionsmål med miljöhänsyn


¹ i = grön kommentar, ii = generell kommentar, iii = åtgärdskommentar, iv = speciella värden

Avd nr	Areal ha (-Avdrag) [Skikt]	Ä g o	Ålder år	Hkl Skikt	SI	Virkesförråd m ³ sk		Mål klass	Trädslag		Med diam cm	Med höjd m	G-yta m ²	Terräng		Beskrivning	Åtgärd Alternativ	N ä r	Uttag inkl tillväxt		Årlig tillväxt m ³ sk per ha	Not ¹
						ha	avd		GYL	Trp				%	m ³ sk							
1	0,8	1	35	G1	B15	95	76	PG ²	Gran Löv	20 80	12	10	15			Fd inäga Vedhuggning Fuktig (3)	Gallring	2	25	24	4,6	iv ¹
Spec värden: Lövdominans A.																						
2	1,1	1	78	S1	T18	190	209	PG ²	Tall Gran Löv	60 30 10	21	17	22			Torvmark Varierad ålder Diameterspridning Fuktig (3)	Ingen åtgärd				4,6	iv ¹
Spec värden: Torvmark 100 %.																						
3	2,0 (-0,3)	1 2	118	S1	T16	145	247	PG ²	Tall Gran	90 10	20	17	17			Torvmark Fuktig (3) Avdrag: myr	Ingen åtgärd				2,9	iv ¹
Spec värden: Torvmark 100 %.																						
4	1,5	1	118	S1	T13	100	150	PG ²	Tall Gran Löv	70 10 20	17	13	16			Varierad ålder Blötare delar Fuktig (3)	Ingen åtgärd				2,1	
5	5,6	1	8	R2	T18	5	28	PG ²	Tall Gran	50 50		2				Varierad diameter Fuktig (3)	Röjning	3	25		1,8	
6	2,1	2														Myr						

Sammanställning certifiering

Sammanställningen avser 10,7 ha produktiv skogsmark.

■ Målklass NS/NO, 0,0 %, 0,0 ha ■ Anpassad skötsel, 0,0 %, 0,0 ha ■ Övrig produktiv skogsmark, 100,0 %, 10,7 ha



Avdelningar för certifiering NS/NO

Avdelning	Areal		Mål	Ålder	TGLBÄ	m ³ sk		Skötselriktning
	ha	%				ha	avd	
Summa	<0,1	<0,1					0	

Avdelningar för certifiering framtida lövdominans

¹ % av planens friska/fuktiga mark

Avdelning	Areal		Mål	Ålder	TGLBÄ	m ³ sk		Skötselriktning
	ha	% ¹				ha	avd	
Summa	<0,1	<0,1					0	

Avdelningar för certifiering anpassat brukande

Avdelning	Areal		Mål	Ålder	TGLBÄ	m ³ sk		Skötselriktning
	ha	%				ha	avd	
Summa	<0,1	<0,1					0	