

Skogskarta över

Tjärnåsen 1:8 mfl

Offerdal församling

Krokom kommun

Jämtlands län

Planen avser 2024 - 2033

Inv av Fredrik Lennartsson

Utskriftsdatum 2024-02-12

Symboler

- Boningshus
- ▼ Inäga
- κ Kulturhistoriskt ob
- ✖ Myr
- > Sammanbockning
- Byggnad
- Torp

Linjer

- ⋯ Avdelning
- Ägoslag
- - - Fastighet
- +— Strandlinje
- +— Bäck/dike
- Kraftledning
- Huvudväg
- Normalväg
- Traktortväg

Åtgärd, föreslagen

- Ingen åtgärd
- ▲ Avverkning
- ▲ Gallring
- ▲ Rövning

Konturfärger:

- Förfallen
- Snarast
- Inom 2-5 år
- Inom 5-10 år

Ägoslag

- Myr
- Inägomark
- Vatten

Ny-Bäckesbodarna

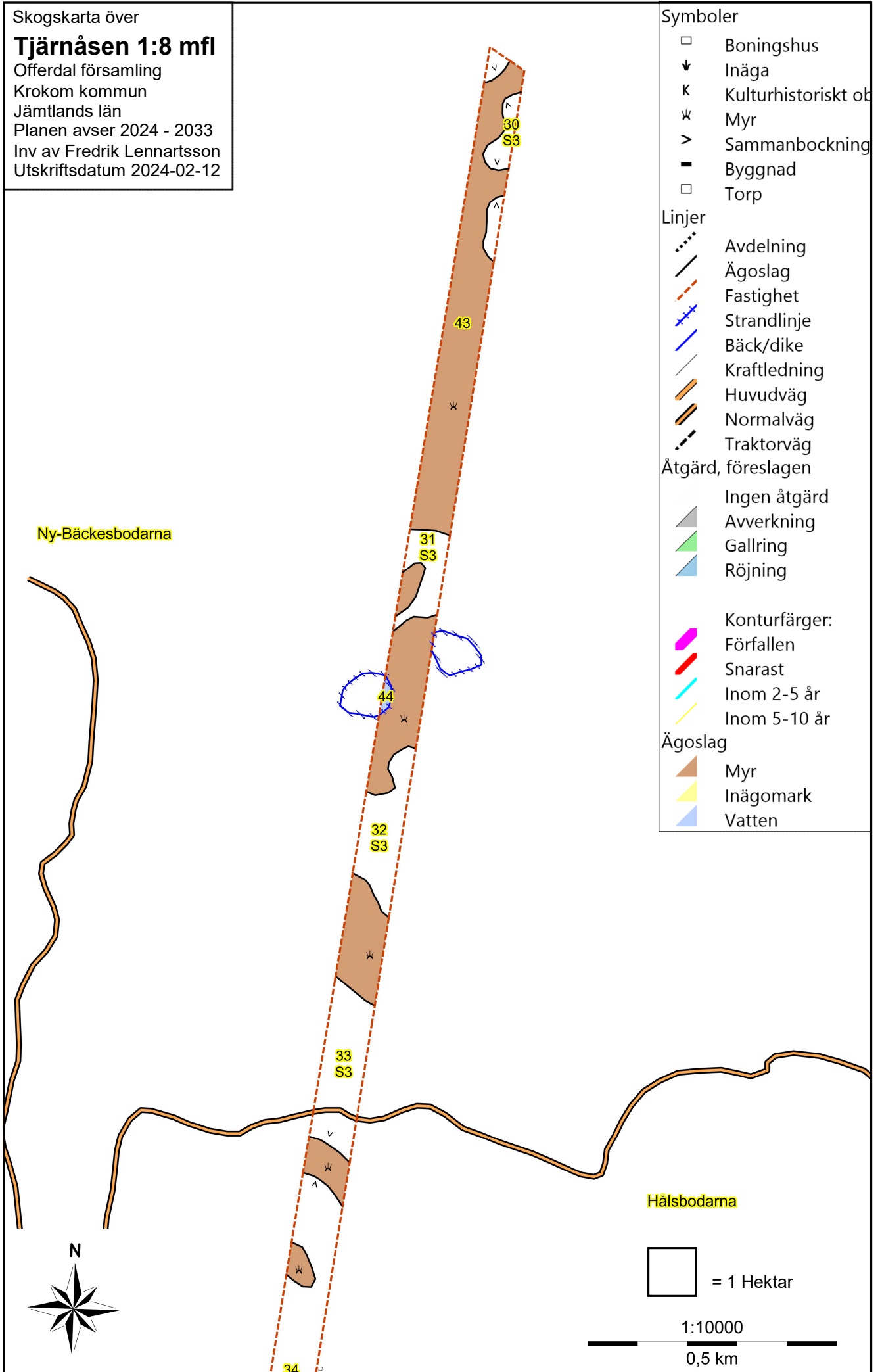


Hålsbodarna

□ = 1 Hektar

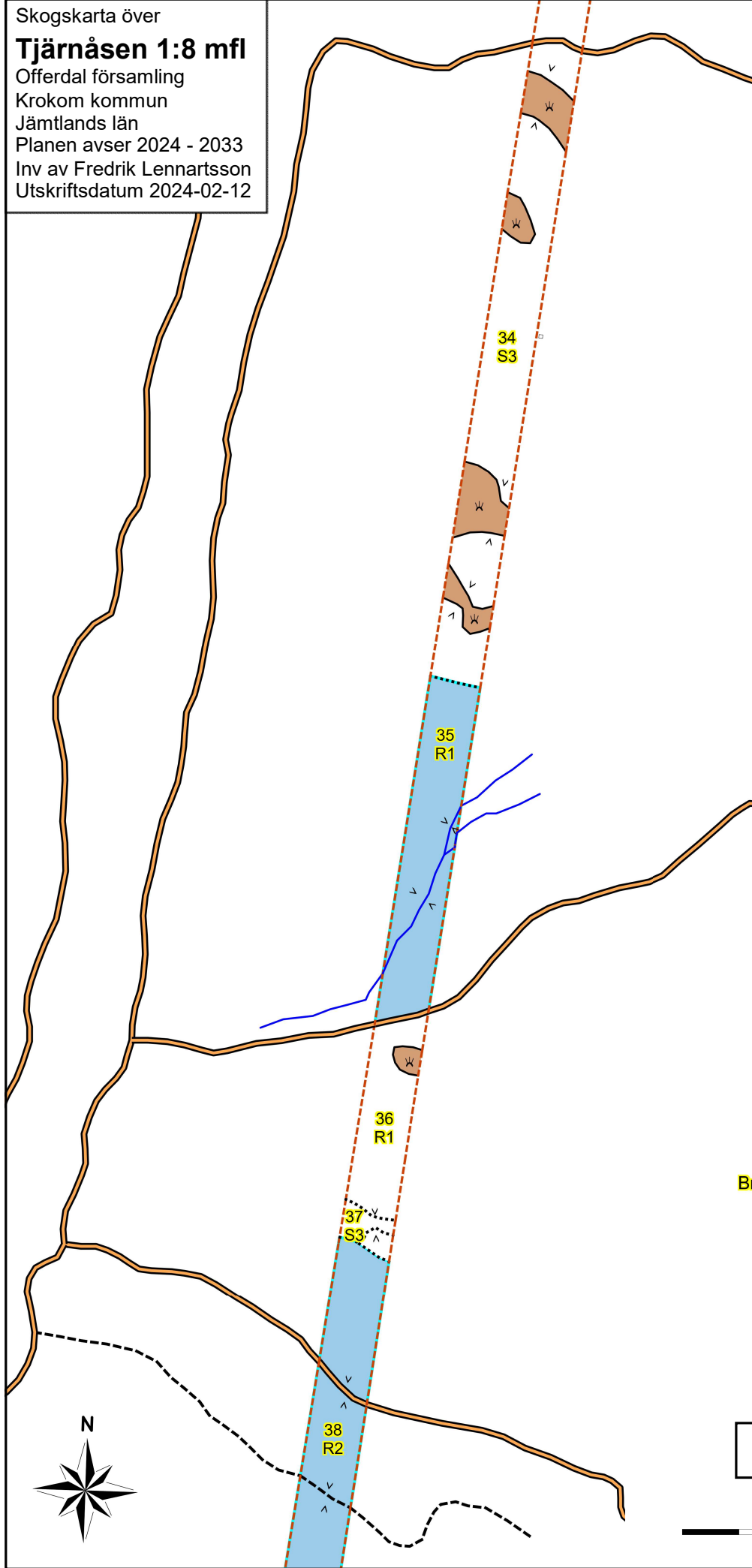
1:10000

0,5 km



Skogskarta över
Tjärnåsen 1:8 mfl
 Offerdal församling
 Krokoms kommun
 Jämtlands län
 Planen avser 2024 - 2033
 Inv av Fredrik Lennartsson
 Utskriftsdatum 2024-02-12

- Symboler**
- Boningshus
 - ▼ Inäga
 - κ Kulturhistoriskt ob
 - ✖ Myr
 - > Sammanbockning
 - Byggnad
 - Torp
- Linjer**
- ⋯ Avdelning
 - Ägoslag
 - - - Fastighet
 - +— Strandlinje
 - +— Bäck/dike
 - Kraftledning
 - Huvudväg
 - Normalväg
 - · - Traktorväg
- Åtgärd, föreslagen**
- Ingen åtgärd
 - ▲ Avverkning
 - ▲ Gallring
 - ▲ Rövning
- Konturfärger:**
- Förfallen
 - Snarast
 - Inom 2-5 år
 - Inom 5-10 år
- Ägoslag**
- Myr
 - Inägomark
 - Vatten



Bratthön

□ = 1 Hektar

1:10000

0,5 km

Skogskarta över

Tjärnåsen 1:8 mfl

Offerdal församling

Krokom kommun

Jämtlands län

Planen avser 2024 - 2033

Inv av Fredrik Lennartsson

Utskriftsdatum 2024-02-12

Symboler

- Boningshus
- ▼ Inäga
- K Kulturhistoriskt ob
- ⌘ Myr
- > Sammanbockning
- Byggnad
- Torp

Linjer

- ⋯ Avdelning
- Ägoslag
- - - Fastighet
- Strandlinje
- Bäck/dike
- Kraftledning
- Huvudväg
- Normalväg
- Traktortväg

Åtgärd, föreslagen

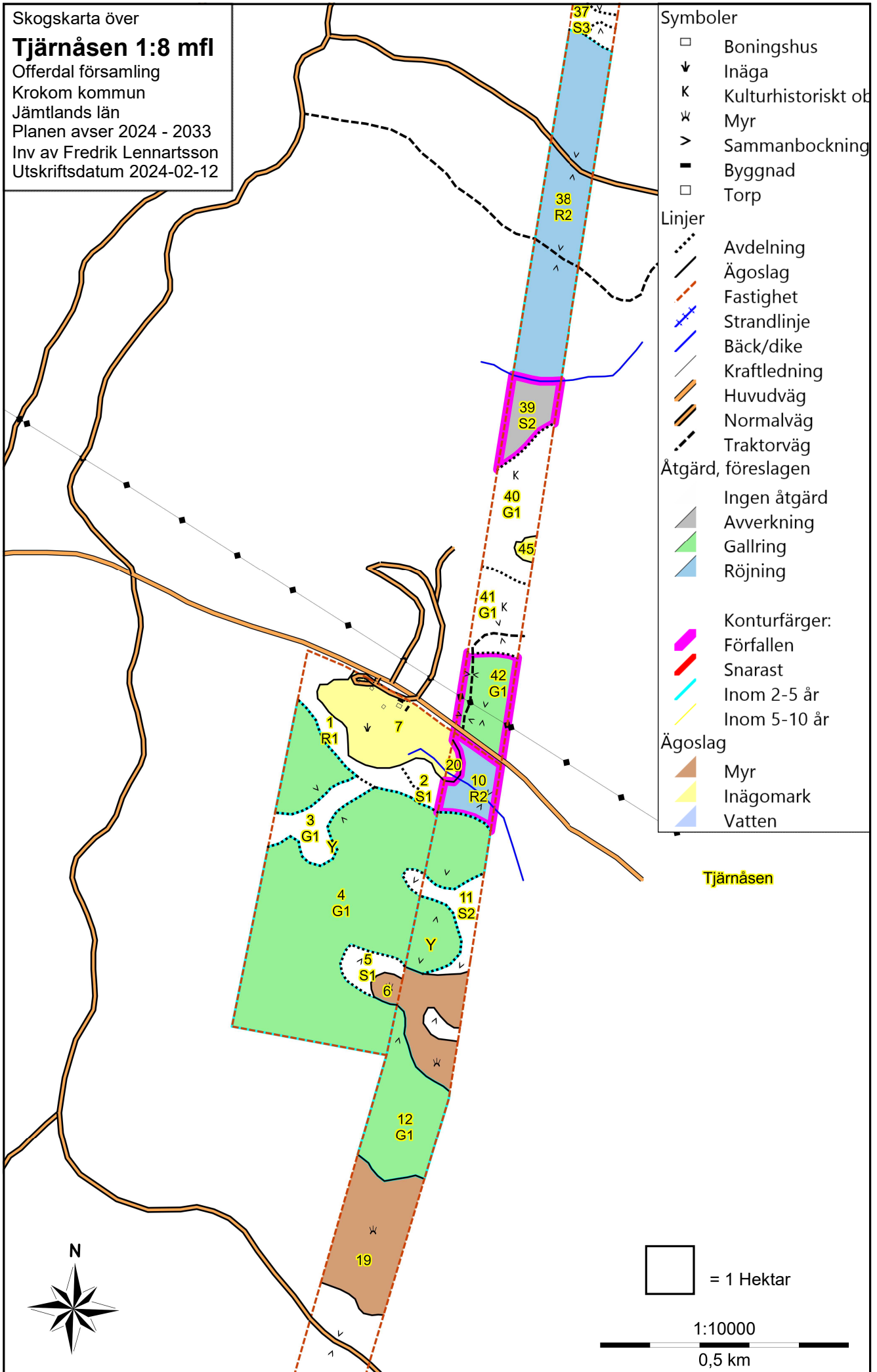
- Ingen åtgärd
- ▲ Avverkning
- ▲ Gallring
- ▲ Röjning

Konturfärger:

- Förfallen
- Snarast
- Inom 2-5 år
- Inom 5-10 år

Ägoslag

- Myr
- Inägomark
- Vatten



Tjärnåsen

□ = 1 Hektar

1:10000

0,5 km

Skogskarta över

Tjärnåsen 1:8 mfl

Offerdal församling

Krokom kommun

Jämtlands län

Planen avser 2024 - 2033

Inv av Fredrik Lennartsson

Utskriftsdatum 2024-02-12

Symboler

- Boningshus
- ▼ Inäga
- κ Kulturhistoriskt ob
- ⌘ Myr
- > Sammanbockning
- Byggnad
- Torp

Linjer

- ⋯ Avdelning
- Ägoslag
- - - Fastighet
- +— Strandlinje
- +— Bäck/dike
- Kraftledning
- Huvudväg
- Normalväg
- Traktorsväg

Åtgärd, föreslagen

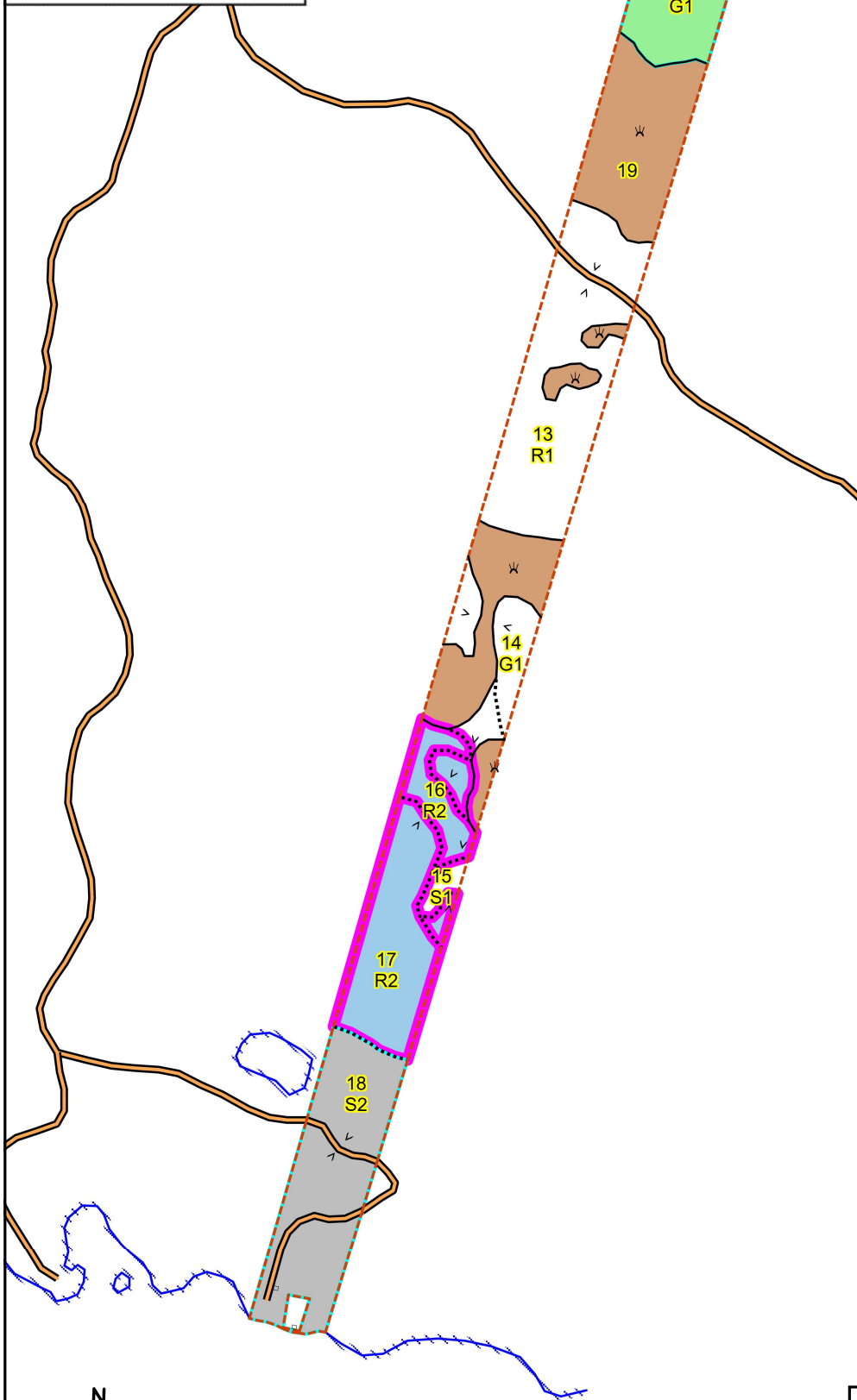
- Ingen åtgärd
- ▲ Avverkning
- ▲ Gallring
- ▲ Röjning

Konturfärger:

- Förfallen
- Snarast
- Inom 2-5 år
- Inom 5-10 år

Ägoslag

- Myr
- Inägomark
- Vatten



Landögsjön



= 1 Hektar

1:10000

0,5 km