

Skogskarta över

# Tjärnåsen 1:8 mfl

Offerdal församling

Krokom kommun

Jämtlands län

Planen avser 2024 - 2033

Inv av Fredrik Lennartsson

Utskriftsdatum 2024-02-12

## Symboler

- Boningshus
- ▼ Inäga
- κ Kulturhistoriskt ob
- ⋈ Myr
- > Sammanbockning
- Byggnad
- Torp

## Linjer

- ⋯ Avdelning
- Ägoslag
- - - Fastighet
- +— Strandlinje
- +— Bäck/dike
- Kraftledning
- Huvudväg
- Normalväg
- Traktortväg

## Ägoslag

- Myr
- Inägomark
- Vatten

## Virkesförråd, m<sup>3</sup>sk/ha

- ▲ 1 - 10
- ▲ 11 - 60
- ▲ 61 - 120
- ▲ 121 - 180
- ▲ 181 - 240
- ▲ 241 - 300
- ▲ 301 - 360
- ▲ 361+

Ny-Bäckesbodarna

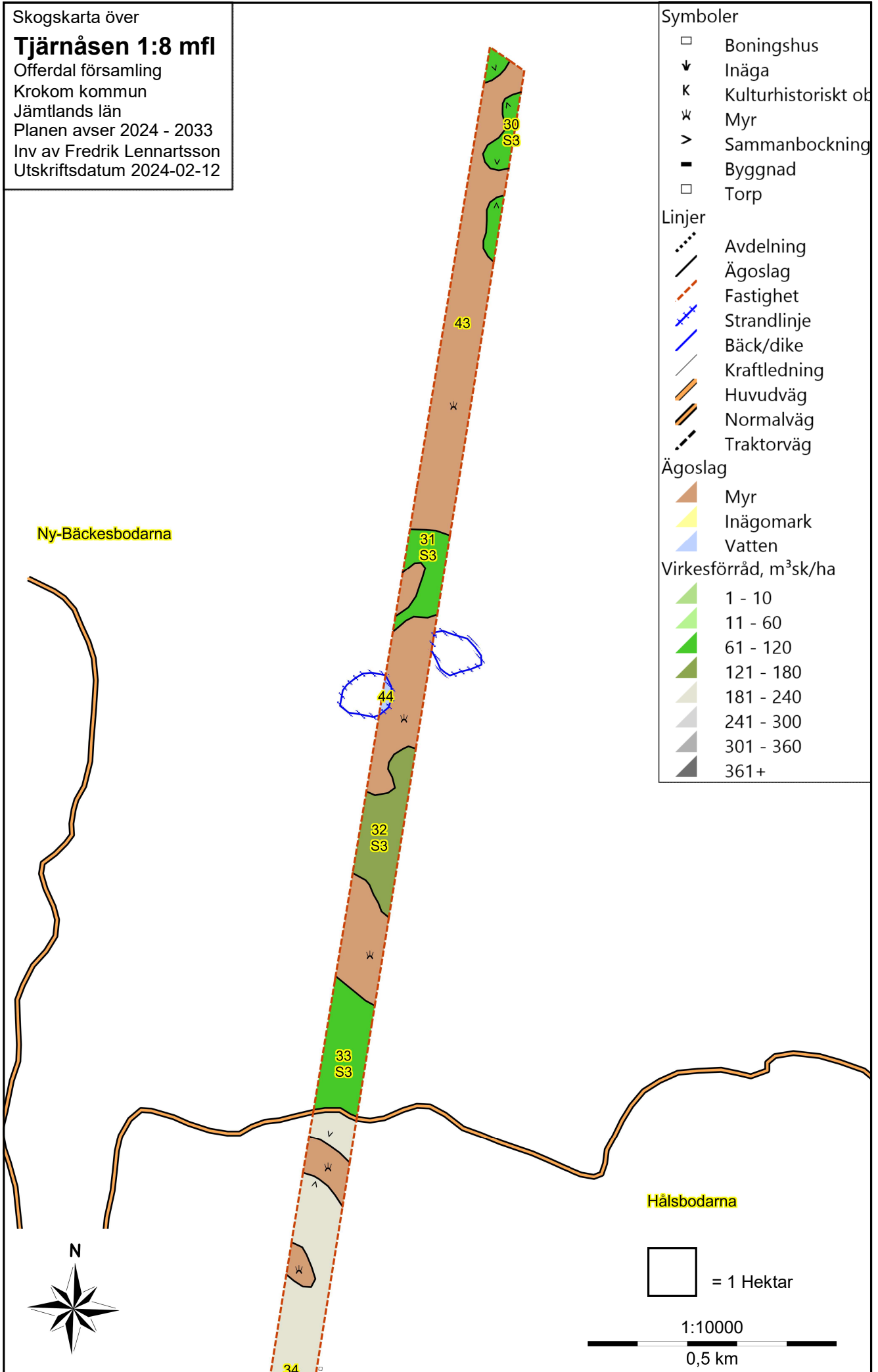
Hälsbodarna



□ = 1 Hektar

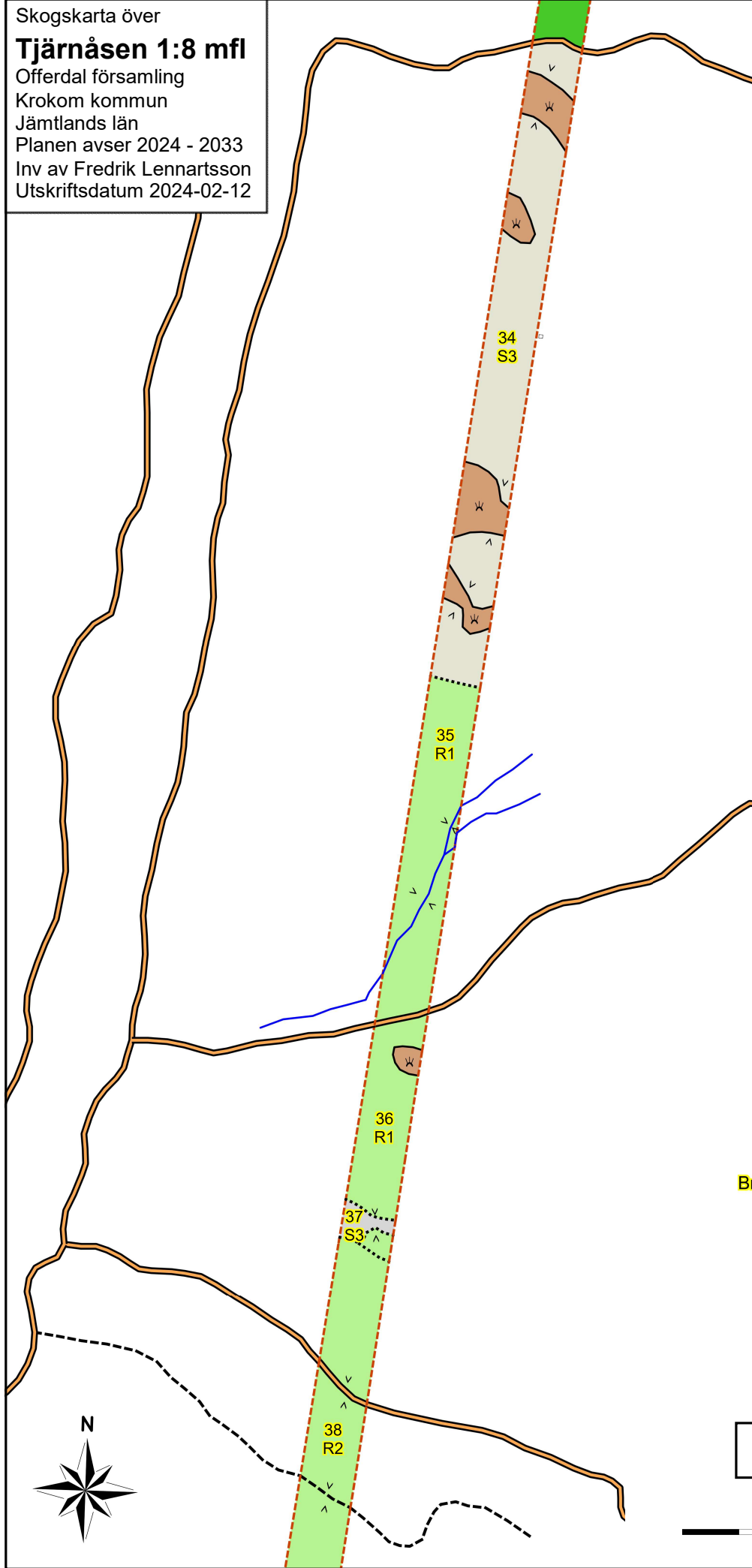
1:10000

0,5 km



Skogskarta över  
**Tjärnåsen 1:8 mfl**  
 Offerdal församling  
 Krokoms kommun  
 Jämtlands län  
 Planen avser 2024 - 2033  
 Inv av Fredrik Lennartsson  
 Utskriftsdatum 2024-02-12

- Symboler**
- Boningshus
  - ▼ Inäga
  - κ Kulturhistoriskt ob
  - ✘ Myr
  - > Sammanbockning
  - Byggnad
  - Torp
- Linjer**
- ⋯ Avdelning
  - Ägoslag
  - - - Fastighet
  - +— Strandlinje
  - +— Bäck/dike
  - Kraftledning
  - Huvudväg
  - Normalväg
  - · - Traktorväg
- Ägoslag**
- Myr
  - Inägomark
  - Vatten
- Virkesförråd, m<sup>3</sup>sk/ha**
- 1 - 10
  - 11 - 60
  - 61 - 120
  - 121 - 180
  - 181 - 240
  - 241 - 300
  - 301 - 360
  - 361+

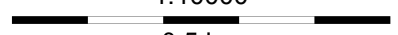


Bratthön

□ = 1 Hektar

1:10000

0,5 km



Skogskarta över

# Tjärnåsen 1:8 mfl

Offerdal församling

Krokom kommun

Jämtlands län

Planen avser 2024 - 2033

Inv av Fredrik Lennartsson

Utskriftsdatum 2024-02-12

## Symboler

- Boningshus
- ▼ Inäga
- K Kulturhistoriskt ob
- ⌘ Myr
- > Sammanbockning
- Byggnad
- Torp

## Linjer

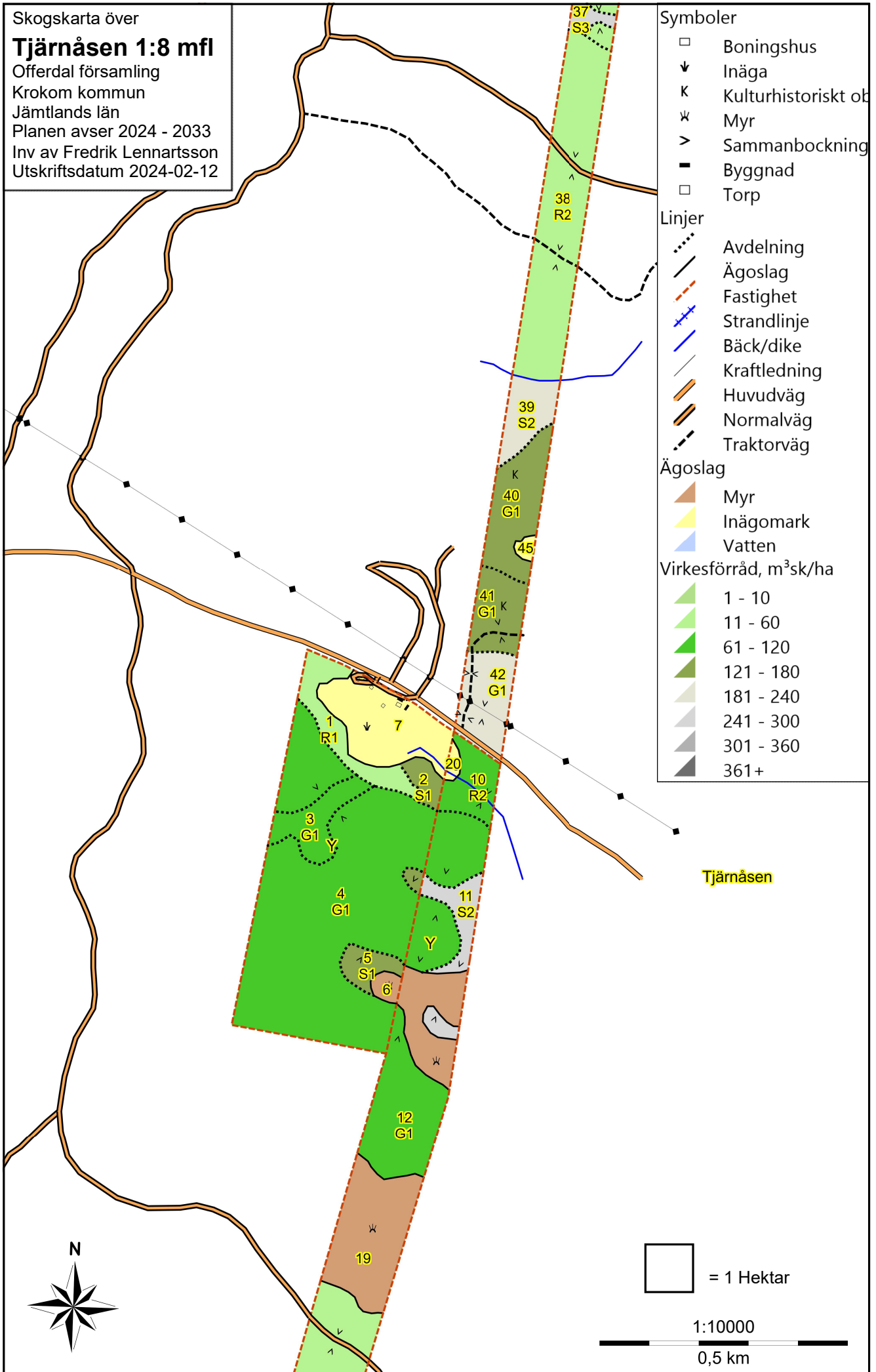
- ⋯ Avdelning
- Ägoslag
- - - Fastighet
- +— Strandlinje
- Bäck/dike
- Kraftledning
- Huvudväg
- Normalväg
- - - Traktortväg

## Ägoslag

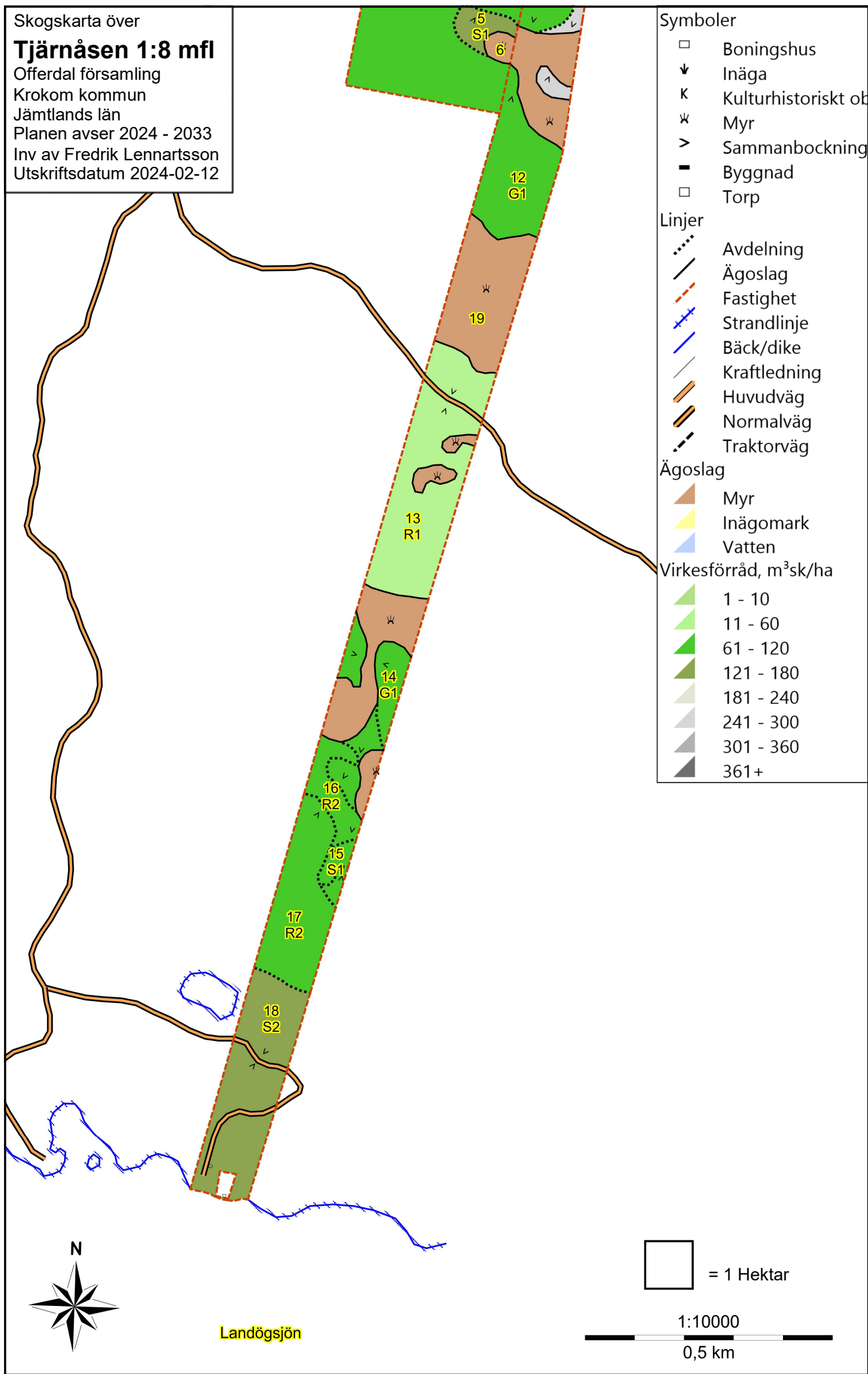
- Myr
- Inägomark
- Vatten

## Virkesförråd, m<sup>3</sup>sk/ha

- 1 - 10
- 11 - 60
- 61 - 120
- 121 - 180
- 181 - 240
- 241 - 300
- 301 - 360
- 361+



Skogskarta över  
**Tjärnåsen 1:8 mfl**  
 Offerdal församling  
 Krokoms kommun  
 Jämtlands län  
 Planen avser 2024 - 2033  
 Inv av Fredrik Lennartsson  
 Utskriftsdatum 2024-02-12



- Symboler**
- Boningshus
  - ▼ Inäga
  - κ Kulturhistoriskt ob
  - ⌘ Myr
  - > Sammanböckning
  - Byggnad
  - Torp
- Linjer**
- ⋯ Avdelning
  - Ägoslag
  - - - Fastighet
  - +— Strandlinje
  - +— Bäck/dike
  - Kraftledning
  - Huvudväg
  - Normalväg
  - - - Traktörväg
- Ägoslag**
- Myr
  - Inägomark
  - Vatten
- Virkesförråd, m<sup>3</sup>sk/ha**
- 1 - 10
  - 11 - 60
  - 61 - 120
  - 121 - 180
  - 181 - 240
  - 241 - 300
  - 301 - 360
  - 361+



Landögsjön

□ = 1 Hektar

1:10000

0,5 km

