

Skogsbruksplan

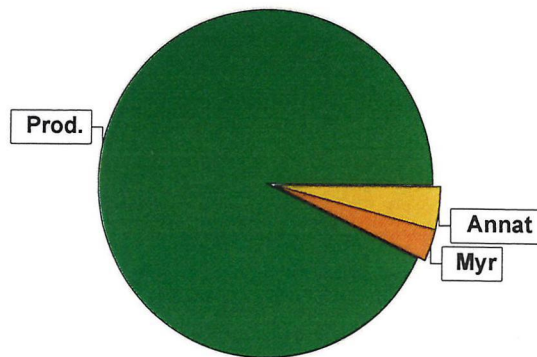
Planens namn	Bagghytan 7:28
Planen avser tiden	2021 - 2030
Fältarbetet utfört under	-
Planen upprättad av	Jhonas Danrud



Sammanställning över fastigheten

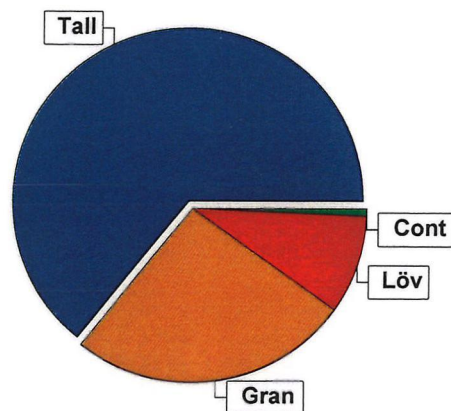
Arealer

	hektar	%
Produktiv skogsmark	56,2	92
Myr/kärr/mosse	2,1	3
Berg/Hällmark	0,0	<1
Inäga/åker	0,0	<1
Väg och kraftledning (linjeavdrag)	0,8	<1
Annat	2,6	4
Summa landareal	61,7	
Vatten	0,3	



Virkesförråd

		m³sk	%
Totalt	Tall	3315	64
m³sk	Gran	1345	26
5166	Löv	471	9
	Cont	35	1
Medeltal			
m³sk per hektar			
92			



Bonitet

Fastighetens medelbonitet är beräknad till **m³sk per ha** 6

Tillväxt

Tillväxt för perioden 2021 - 2030 beräknad med hänsyn till föreslagna åtgärder **m³sk per år** 316

Avverkningsförslag

	m³sk
Förnygringsavverkning	0
Gallring	1754
Totalt under perioden	1754

Förväntad tillväxt första växtsäsongen **m³sk** 327
m³sk per ha 5,8

Avdelningsbeskrivning

Skifte: 1

i = grön kommentar, ii = generell kommentar,
iii = åtgärdskommentar, iv = speciella värden ¹

Avd nr	Areal ha (-avdrag) [skikt]	Ålder år	Hkl (Skikt)	SI	Virkesförråd		Mål klass	Trädslag		Med diam cm	Beskrivning	Åtgärd Alternativ	N ä r	Uttag inkl tillväxt		Årlig tillväxt m³sk/ha	Not ¹
					ha	avd		%	m³sk								
1	1.3	25	G1	T22	60	78	PG	Tall 90 Gran 10	7 5	Torr (1)	Gallring	3	30	34	5.0		
2	0.5	15	R2	T22	25	13	PG	Tall 80 Gran 10 Löv 10		Torr (1)	Röjning	3	35		4.4		
3	0.4	7	R1	T20	5	2	PG	Tall 60 Gran 10 Löv 30		Olikåldrigt Fuktig (3)	Röjning	3	35		2.0	iv	
4	5.9 (-0.1)L	30	G1	T22	80	464	PG	Tall 80 Gran 10 Löv 10	9 8 8	Frisk (2)	Gallring	3	30	188	5.3		
5	0.8									Myr							
6	1.6 (-0.1)L	60	G1	T22	185	278	PG	Tall 80 Gran 20	25 22	Torr (1)	Gallring	3	30	97	5.6		
7	2.2	40	G1	T24	155	341	PG	Tall 90 Gran 10	17 15	Nyligen Gallrat Frisk (2)	Gallring	3	30	127	7.0		
8	1.1	50	G1	T20	135	149	PG	Tall 100	15	Nyligen Gallrat Torr (1)	Gallring	3	30	54	5.1		
9	2.3	55	G1	T24	165	379	PG	Tall 70 Gran 10 Löv 20	24 22 24	Nyligen Gallrat Frisk (2)	Gallring	3	30	135	5.6		

Avdelningsbeskrivning

Skifte: 2

i = grön kommentar, ii = generell kommentar,
iii = åtgärdskommentar, iv = speciella värden ¹

Avd nr	Areal ha (-avdrag) [skikt]	Ålder år	Hkl (Skikt)	SI	Virkesförråd		Mål klass	Trädslag	Med diam cm	Beskrivning	Åtgärd Alternativ	N ä r	Uttag inkl tillväxt		Årlig tillväxt m³sk/ha	Not ¹	
					ha	avd							%	m³sk			
20	0,3	20	G1	G24	55	16	PG	Gran	100	8	Frisk (2)	Gallring Ingen åtgärd (A)	3	30	8	6,2	
21	0,7	5	R1	G26	3	2	PG	Gran	100		Frisk (2)	Röjning	3	35		2,8	
22	0,3	55	G1	G24	215	64	PG	Gran	100	23	Frisk (2)	Ingen åtgärd				9,0	
23	2,2	20	G1	G24	60	132	PG	Tall Gran Löv	10 60 30	8 7 8	Frisk (2)	Gallring	3	30	60	6,2	
24	1,2	25	G1	G26	105	126	PG	Tall Gran Löv	10 80 10	9 9 10	Frisk (2)	Gallring	3	30	53	8,3	
25	0,8	15	R2	G24	30	24	PG	Gran Löv	80 20		Fuktig (3)	Röjning	3	35		5,4	
26	0,2	60	S1	C24	220	44	PG	Tall Cont	20 80	24 26	Frisk (2)	Ingen åtgärd				6,7	
27	0,5	20	R2	T24	30	15	PG	Tall Gran Löv	30 20 50		Ålgskador Frisk (2)	Röjning	3	35		4,1	iv
28	3,8	15	R2	G24	30	114	PG	Tall Gran Löv	30 50 20		Frisk (2)	Röjning	2	30		5,6	
29	2,1 (-0,1)L	30	G1	T24	70	140	PG	Tall Gran Löv	60 10 30	7 6 7	Frisk (2)	Ingen åtgärd Gallring (A)	3	30		5,6	

pcSKOG

Utskriven: 2021-07-03

Län: Gävleborgs län Kommun: Hofors Församling: Torsåker
Bagghyttan 7:28 Id: 210402102



Avdelningsbeskrivning

Skifte: 3

i = grön kommentar, ii = generell kommentar,
iii = åtgärdskommentar, iv = speciella värden ¹

Avd nr	Areal ha (-avdrag) [skikt]	Ålder år	Hkl (Skikt)	SI	Virkesförråd		Mål klass	Trädslag	Med diam cm	Beskrivning	Åtgärd Alternativ	N ä r	Uttag inkl tillväxt		Årlig tillväxt m ³ sk/ha	Not ¹
					ha	avd							%	m ³ sk		
40	1.4	35	G1	G24	110	154	PG	Gran 90 Löv 10	12 11	Frisk (2)	Gallring	2	30	62	6.8	
41	3.9 (-0,2)L	5	R1	T24	10	37	PG	Tall 40 Gran 40 Löv 20		Frisk (2)	Röjning	3	35		2.4	
42	0,3	5	R1	T22	5	1	PG	Tall 80 Gran 10 Löv 10		Frisk (2)	Röjning	3	35		2,3	
43	0,7	40	G1	G26	170	119	PG	Tall 30 Gran 60 Löv 10	17 16 19	Nyligen Gallrat Fuktig (3)	Gallring	3	30	46	8,7	
44	1,7	45	G1	T22	155	263	PG	Tall 100	15	Nyligen Gallrat Torr (1)	Gallring	3	30	96	6,2	
45	0,9	7	R2	T26	10	9	PG	Tall 100		Frisk (2)	Röjning	3	35		3,6	
50	0,3									Vatten						
51	1,7									Övrig landareal						

pcSKOG

Utskriven: 2021-07-03

Län: Gävleborgs län Kommun: Hofors Församling: Torsåker
Bagghyttan 7:28 Id: 210402102



Avdelningsbeskrivning

Skifte: 2

i = grön kommentar, ii = generell kommentar,
iii = åtgärdskommentar, iv = speciella värden ¹

Avd nr	Areal ha (-avdrag) [skikt]	Ålder år	Hkl (Skikt)	SI	Virkesförråd		Mål klass	Trädslag		Med diam cm	Beskrivning	Åtgärd Alternativ	N ä r	Uttag inkl tillväxt		Årlig tillväxt m ³ sk/ha	Not ¹
					ha	avd		%	m ³ sk								
30	0.5	25	G1	T26	75	38	PG	Tall 90 Löv 10	9 8	Frisk (2)	Gallring	3	30	16	6.1		
31	4.6 (-0.1)L	20	G1	G26	80	360	PG	Gran 90 Löv 10	7 7	Frisk (2)	Gallring	3	30	162	7.8		
32	1.9	30	G1	G26	110	209	PG	Gran 90 Löv 10	10 9	Fuktig (3)	Gallring	2	30	86	7.7		
33	1.5 (-0.1)L	30	G1	G24	90	126	NS	Tall 10 Gran 50 Löv 40	10 9 11	Olikåldrigt Frisk (2)	Gallring	2	30	52	6.3	i,iv	
34	1.7	0	K1	G24	0	0	PG			Fuktig (3)	Markberedning Plantering Återväxtkontroll	1 2 2					

Avdelningsbeskrivning

Skifte: 1

i = grön kommentar, ii = generell kommentar,
iii = åtgärdskommentar, iv = speciella värden ¹

Avd nr	Areal ha (-avdrag) [skikt]	Ålder år	Hkl (Skikt)	SI	Virkesförråd		Mål klass	Trädslag			Beskrivning	Åtgärd Alternativ	N ä r	Uttag inkl tillväxt		Årlig tillväxt m ³ sk/ha	Not ¹
					ha	avd		Tall	Löv	Med diam cm				%	m ² sk		
10	0.2	0	K1	T24	0	0	PG				Fuktig (3)	Plantering Återväxtkontroll	1 2				
11	3.5 (-0.1)L	35	G1	T24	135	459	PG	Tall Löv	90 10	14 11	Nyligen Gallrat Frisk (2)	Gallring	3	30	175	6.9	
12	0.9	115	S3	T16	140	126	NO	Tall Löv	90 10	21 12	Fuktig (3)	Ingen åtgärd				2.9	i
13	1.3										Myr						
14	3.8	45	G1	T22	170	646	PG	Tall	100	17	Nyligen Gallrat Torr (1)	Gallring	3	30	234	6.6	
15	1.5	30	G1	T24	115	173	PG	Tall	100	12	Nyligen Gallrat Torr (1)	Gallring	3	30	68	7.0	
16	0.6	95	S3	T16	110	66	NO	Tall Gran Löv	70 10 20	19 12 16	Fuktig (3)	Ingen åtgärd				2.7	i
19	0.9										Övrig landareal						

Skogens fördelning på huggningsklasser

Huggningsklass	Areal		Virkesförråd					
	ha	%	Totalt m ³ sk	m ³ sk /ha	Tall %	Gran %	Löv %	Cont %
Kalmark K1	1,9	3						
Kalmark K2								
Röjningsskog R1	5,1	9	43	8	41	40	19	
Röjningsskog R2	6,5	12	174	27	33	46	21	
Gallringsskog G1	41,0	73	4713	115	65	26	9	
Gallringsskog G2								
Föryngringsavverkningsskog S1	0,2		44	220	20			80
Föryngringsavverkningsskog S2								
Föryngringsavverkningsskog S3	1,5	3	192	128	83	3	13	
Lågproducerande skog E1								
Lågproducerande skog E2								
Lågproducerande skog E3								
Överstånd/Skikt								
Summa/Medel	56,2	100	5166	92	64	26	9	1

Kalmark

- K1 Obehandlad kalmark**
Mark där åtgärd(er) behövs för att erhålla tillfredsställande föryngring.
- K2 Behandlad kalmark**
Mark som fullständigt behandlats med återväxt-åtgärder men där föryngringen inte säkerställts.

Röjningsskog

- R1 Plantskog**
Säkerställd föryngring upp till 1,3 m medelhöjd.
- R2 Ungskog**
Skog som är över 1,3 m och som i utvecklings-hänseende motsvarar röjningsskog.

Gallringsskog

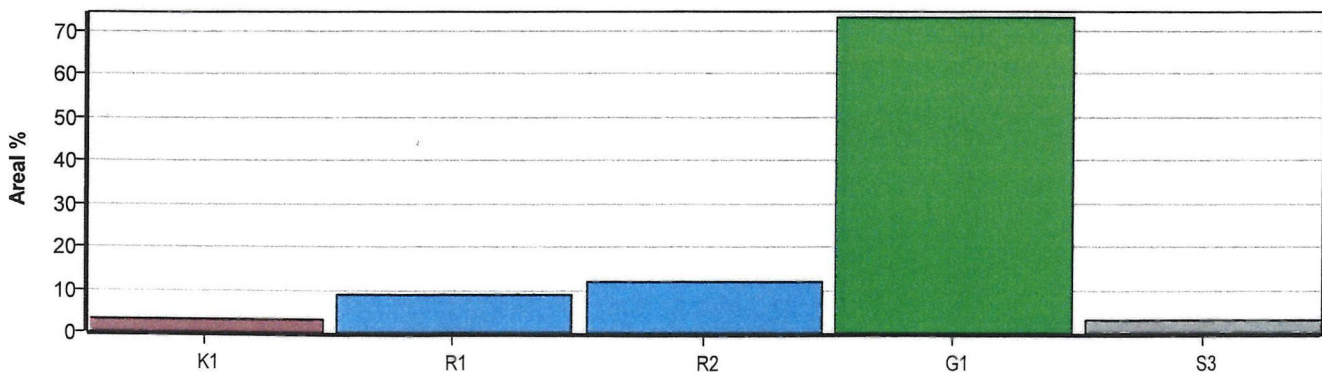
- G1 Normal gallringsskog**
Skog som är yngre än skyddsåldern (lägsta ålder för föryngringsavverkning).
- G2 Äldre gallringsskog**
Skog som uppnått skyddsåldern och där nästa lämpliga åtgärd normalt är gallring.

Föryngringsavverkningsskog

- S1 Skog som kan föryngringsavverkas**
Normalt föreslås ingen avverkningsåtgärd under planperioden.
- S2 Skog som är mogen att föryngringsavverkas**
Normalt infaller en avverkningsåtgärd under planperioden.
- S3 Skog i föryngringsbar ålder**
Föryngringsavverkning bör dock inte utföras.

Lågproducerande skog

- E1 Restskog**
Skog som lämnats efter avverkning eller som uppkommit på grund av skada.
- E2 Gles skog**
Gles skog eller skog av ett för marken olämpligt träslag.
- E3 Skog av hagmarkskaraktär**
Gles skog av hagmarkskaraktär.



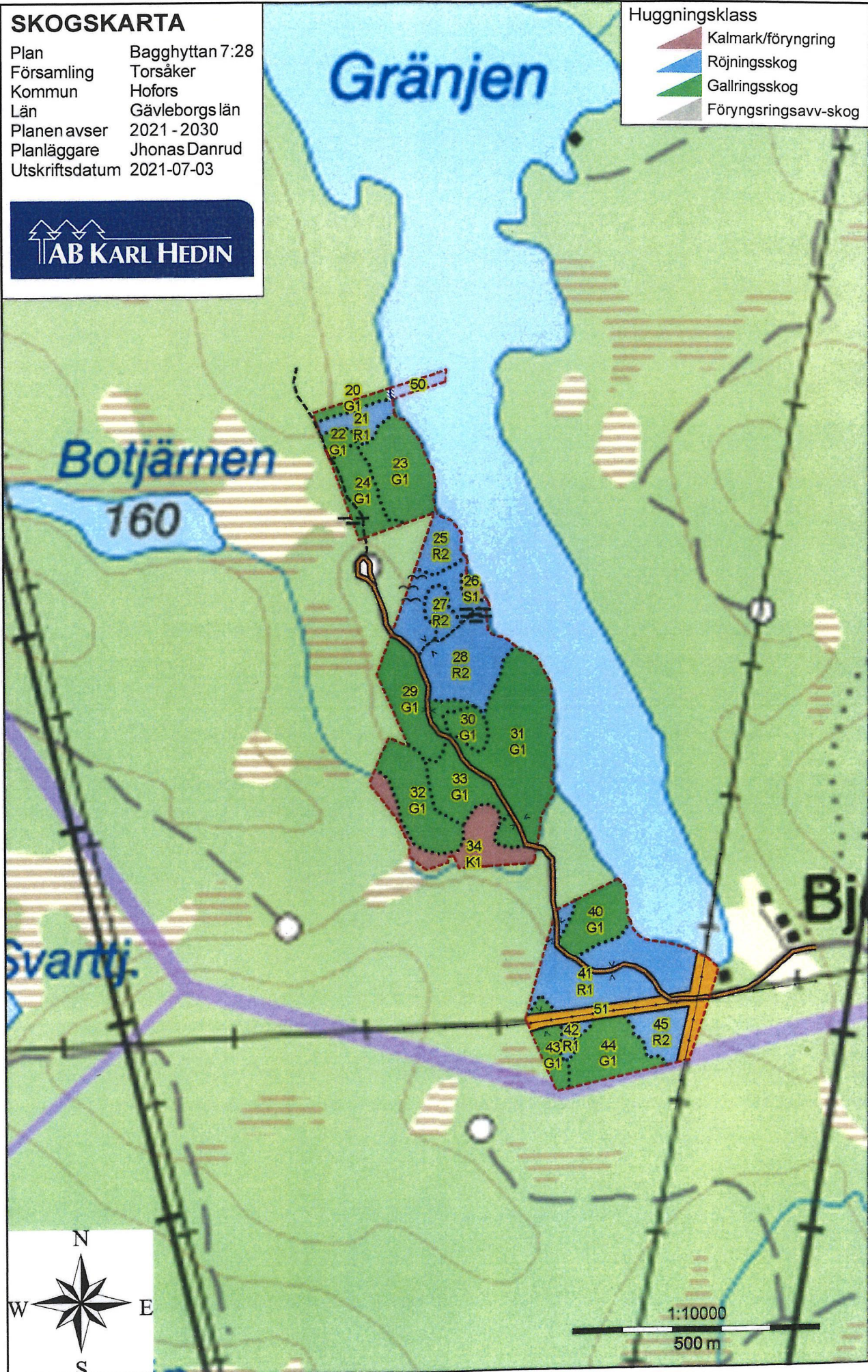
SKOGSKARTA

Plan Bagghytan 7:28
Församling Torsåker
Kommun Hofors
Län Gävleborgs län
Planen avser 2021 - 2030
Planläggare Jhonas Danrud
Utskriftsdatum 2021-07-03

 AB KARL HEDIN

Huggningsklass

-  Kalmark/för yngning
-  Röjningsskog
-  Gallringskog
-  För yngningsringsavv-skog



SKOGSKARTA

Plan Bagghytan 7:28
Församling Torsåker
Kommun Hofors
Län Gävleborgs län
Planens avser 2021 - 2030
Planläggare Jhonas Danrud
Utskriftsdatum 2021-07-03



Huggningsklass

-  Kalmark/föryngring
-  Röjningsskog
-  Gallringsskog
-  Föryngringsavv-skog

