

UDDEVALLA BÅNGEN 1:12 m.fl.





Skannad/Insamlad

2021-01-30

Framskrivning

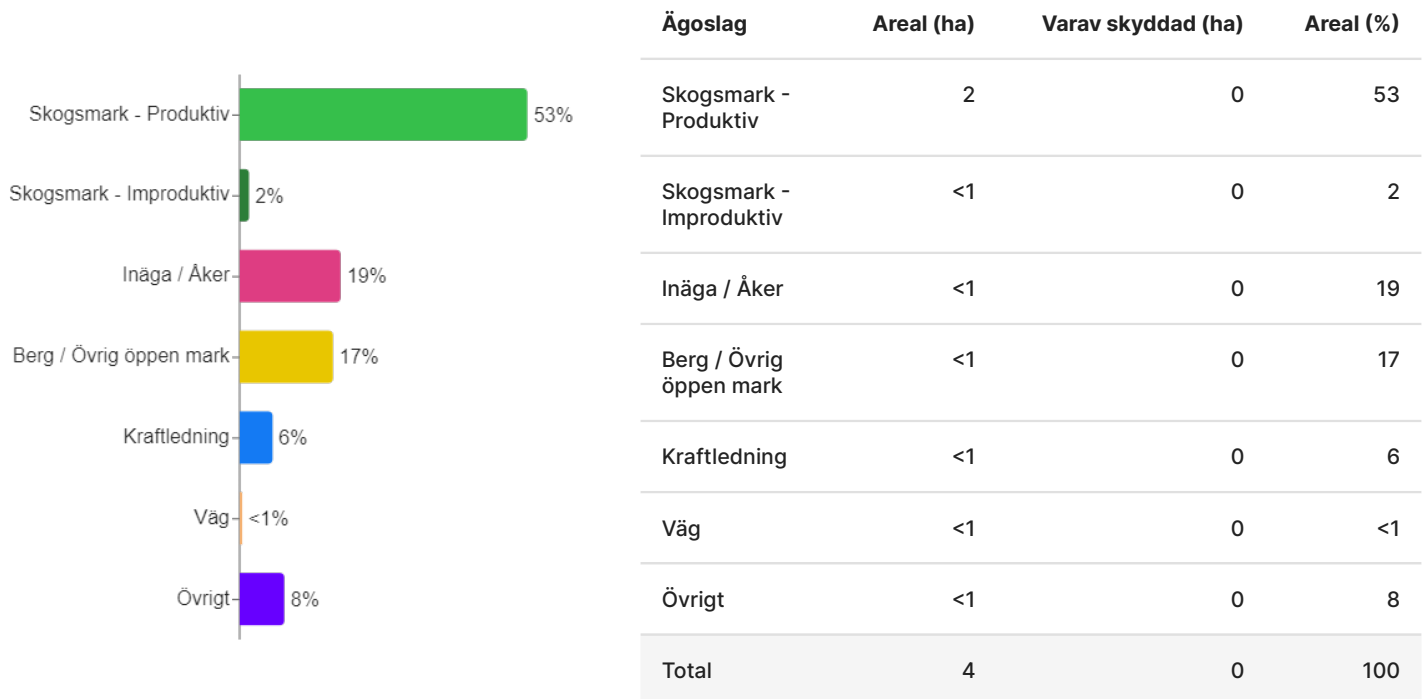
2024-05-15

 Uppskattat virkesförråd, total
405 m³sk Uppskattat virkesförråd, medel
190 m³sk/ha Total areal
4 ha Uppskattad löpande tillväxt
27,8 m³sk/år Uppskattad medelbonitet
5,3 m³sk/ha/år Medelståndortsindex
T22/G30

Producerad och sammanställd i Skogshubben. Kontrollera alltid i fält. För mer info se www.skogshubben.se. © Ecotype AB

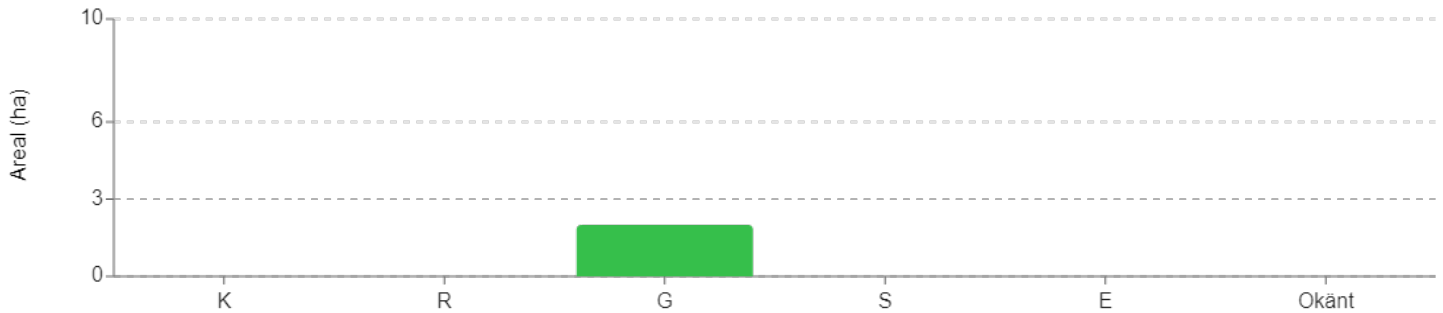
Arealer

Uppskattad fördelning av olika ägoslag.



Huggningsklasser

Ingen hänsyn till NO och NS.



Huggningsklass	Areal (ha)	Areal (%)	Volym (m ³ sk)
K	<1	<1	0
R	0	0	0
G	2	97	367
S	<1	2	24
E	0	0	0
Okänt	<1	4	15

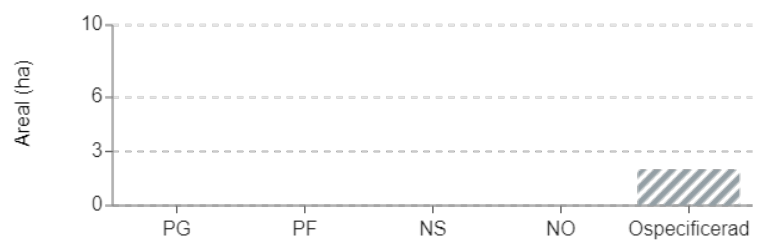
Uppskattat virkesförråd

Volym



Trädslag	Volym (m ³ sk)	Volym (%)
Tall	269	66
Gran	50	12
Löv	20	5
Okänt	66	16
Total	405	100

Målklasser



Målklass	Areal (ha)	Areal (%)
PG	0	0
PF	0	0
NS	0	0
NO	0	0
Ospecificerad	2	100

Slutavverkningsmogen skog

Uppskattad skog som har uppnått lägsta slutavverkningsålder.

Trädslag	Areal (ha)	Volym (m ³ sk)
Tall	<1	<1
Gran	<1	24
Löv	NaN	NaN
Total	<1	24

Avverkningar

Anmälda och utförda avverkningar hämtade från Skogsstyrelsen.

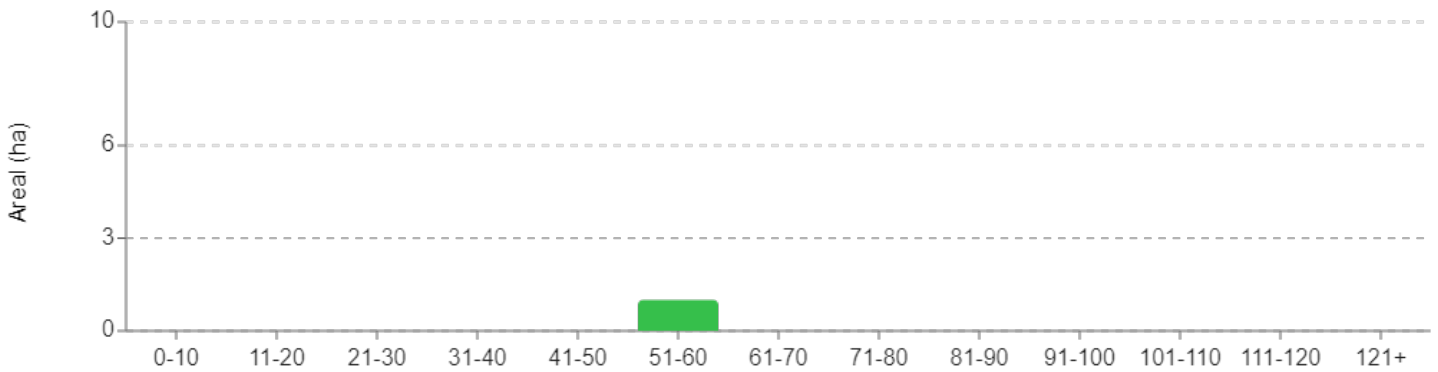
Inga avverkningar.



Uppskattat bundet kol i skogsmark
279 ton

Åldersfördelning

Uppskattad fördelning av åldrar.



Åldersklass	Areal (ha)	Areal (%)	Volym (m ³ sk)	Volym (%)
0-10	<1	<1	0	0
11-20	<1	15	64	16
21-30	0	0	0	0
31-40	0	0	0	0
41-50	<1	9	40	10
51-60	1	60	208	51
61-70	<1	16	93	23
71-80	0	0	0	0
81-90	0	0	0	0
91-100	0	0	0	0
101-110	0	0	0	0
111-120	0	0	0	0
121+	0	0	0	0

Skyddad natur

Notera att arealer för skyddad natur kan överlappa varandra.

Ingen skyddad natur.