

Avancerad PDF

# HÄRJEDALEN ÄLVROS KYRKBY 1:5

HÄRJEDALEN ÄLVROS KYRKBY 1:5





Skannad/Insamlad

2020-06-21

Framskrivning

2026-04-08

 Virkesförråd, total  
**896 m<sup>3</sup>sk**
 Virkesförråd, medel  
**107 m<sup>3</sup>sk/ha**
 Total areal  
**12,7 ha**
 Löpande tillväxt  
**35,5 m<sup>3</sup>sk/år**
 Medelbonitet  
**5,1 m<sup>3</sup>sk/ha/år**
 Medelståndortsindex  
**T20/G21**

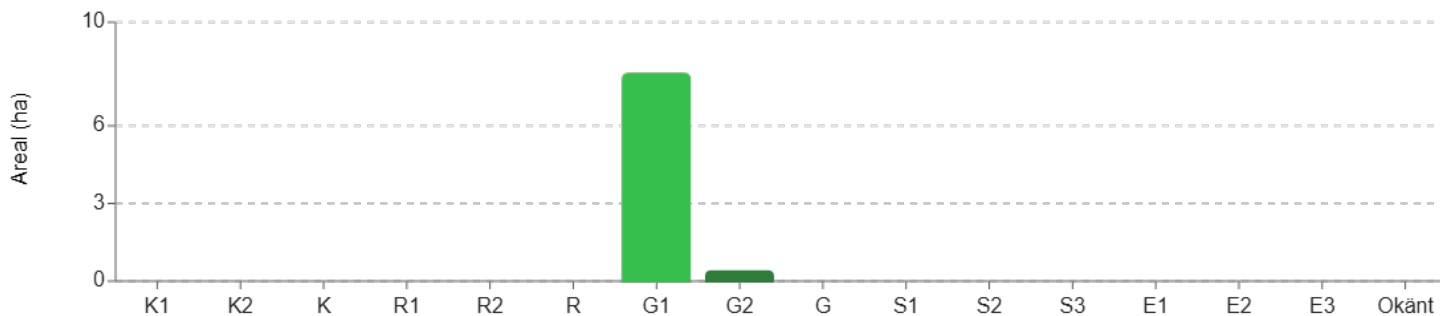
## Arealer

Fördelning av olika ägoslag.

	Ägoslag	Areal (ha)	Varav skyddad (ha)	Areal (%)
Skogsmark - Produktiv	Skogsmark - Produktiv	8,4	0,0	65,9
Skogsmark - Improduktiv	Skogsmark - Improduktiv	0,1	0,0	1,0
Öppen våtmark / Myr	Öppen våtmark / Myr	0,6	0,0	5,0
Inäga / Åker	Inäga / Åker	0,9	0,0	6,8
Vatten	Vatten	<0,1	0,0	0,3
Berg / Övrig öppen mark	Berg / Övrig öppen mark	2,4	0,0	18,6
Väg	Väg	0,3	0,0	2,3
Övrigt	Övrigt	<0,1	0,0	<0,1
	<b>Total</b>	<b>12,7</b>	<b>0,0</b>	<b>100,0</b>

## Huggningsklasser

Ingen hänsyn till NO och NS.



Huggningsklass	Areal (ha)	Areal (%)	Volym (m <sup>3</sup> sk)
G1	8,0	95,6	778
G2	0,4	4,4	118

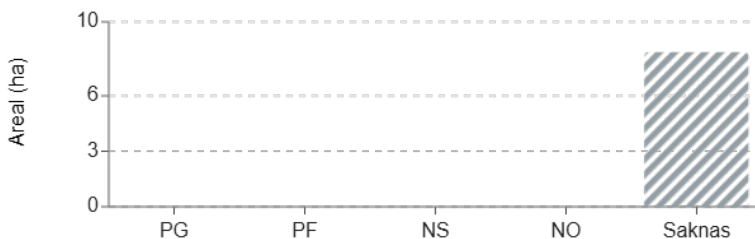
## Virkesförråd

Volym



Trädslag	Volym (m <sup>3</sup> sk)	Volym (%)
Tall	351	39
Gran	76	8
Löv	474	53
<b>Total</b>	<b>896</b>	<b>100</b>

## Målklasser



Målklass	Areal (ha)	% av prod.
PG	0,0	0,0
PF	0,0	0,0
NS	0,0	0,0
NO	0,0	0,0

## Slutavverkningsmogen skog

Skog som har uppnått lägsta slutavverkningsålder.

Trädslag	Areal (ha)	Volym (m <sup>3</sup> sk)
Tall	<0,1	27
Gran	<0,1	27
Löv	0,2	65
<b>Total</b>	<b>0,4</b>	<b>119</b>

## Avverkningar

Anmälda och utförda avverkningar hämtade från Skogsstyrelsen.

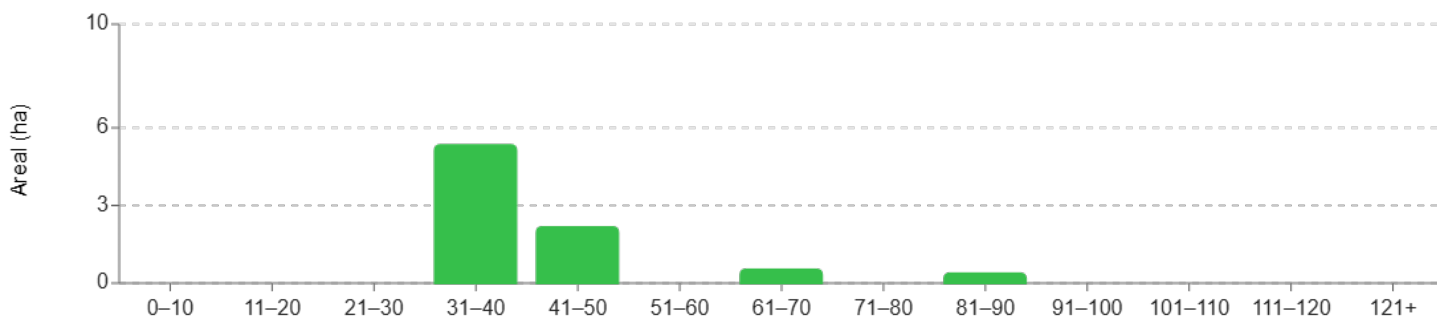
Inga avverkningar.



Bundet kol i skogsmark  
**870 ton**

## Åldersfördelning

Fördelning av åldrar.



Åldersklass	Areal (ha)	Areal (%)	Volym (m <sup>3</sup> sk)	Volym (%)
0-10	0,0	0,0	0	0
11-20	0,0	0,0	0	0
21-30	0,0	0,0	0	0
31-40	5,3	63,7	369	41
41-50	2,2	25,8	297	33
51-60	0,0	0,0	0	0
61-70	0,5	6,2	113	13
71-80	0,0	0,0	0	0
81-90	0,4	4,4	118	13
91-100	0,0	0,0	0	0

Åldersklass	Areal (ha)	Areal (%)	Volym (m <sup>3</sup> sk)	Volym (%)
101-110	0,0	0,0	0	0
111-120	0,0	0,0	0	0
121+	0,0	0,0	0	0

### Skyddad natur

Notera att arealer för skyddad natur kan överlappa varandra.

Ingen skyddad natur.