

Gård nordöst om Häradsbäck.

ÄLMHULT VASHULT 1:10, 1:11, 1:7 och 1:8 Alvesta Torhult 1:26



LUDVIG  CO



Gård nordöst om Häradsbäck.

Objektets gårdscentrum är beläget ca 4 km nordöst om Häradsbäck. Bostadshus med högt och vackert läge. Bostadshuset har stora ytor och mycket möjligheter. Lämpligt både som permanentbostad alternativt fritidsboende. Ekonomibyggnader med möjlighet till djurhållning i mindre skala, alternativt förvaring eller övrig verksamhet.

Prisidén 1 500 000 SEK avser bostadshus, ekonomibyggnader och tomt. Möjligheter finns att lägga bud på mer mark omkring byggnaderna, samt även på övriga delar av objektet.



Joakim Ahlberg
Ansvarig Fastighetsmäklare
0470-745706
joakim.ahlberg@ludvigfast.se



Annika Granquist
Fastighetsmäklare
0470-745728
annika.granquist@ludvigfast.se



Växjö
Bäckgatan 18
0470-74 57 00

LUDVIG & CO



Virkesförråd:	8 713 m³sk
Antal bostadsbyggnader:	1 st
Boarea:	187 m²
Biarea:	85 m²
Fastighetsbeteckning:	ÄLMHULT VASHULT 1:10, 1:11, 1:7 och 1:8 Alvesta Torhult 1:26
Adress:	Vashult 4463, 34392 Häradsbäck











Beskrivning

Bostadshus

Plan 1

Ingång via stor och rymlig hall.
Kök med vedspis, intilliggande matrumsdel.
Utgång till altan/ uterum.
Sovrum.
Badrum, wc, handfat och dusch.
Stort rum med öppen spis.
Tv -rum/ möjligt sovrumsrum.

Plan 2

Hall med utgång till balkong.
Sovrum med kakelugn.
Sovrum (genomgångsrum).
Äldre oinrett rum.
Oinrett rum (förberett med rör för möjligheter till badrum), uppgång till vind.

Oinredd vind

Källare under del av huset
Utrymme med tvättmaskin, värmepump, hydrofor.
Matkällare
Fiber anslutet.

Tvåglasfönster.

Tak med betongpannor.
Enskilt vatten, borrad brunn
Enskilt avlopp, enligt Älmhult kommun godkänd avloppsanläggning med tillstånd från 2011, en slamavskiljare (trekammarsbrunn) och en infiltration på 45 m².
Uppvärmning genom vattenburet system bergvärme, slutet 80-talet.

Ekonomibyggnader

På fastigheten finns nedan ekonomibyggnader.

Ladugård med plåttak två plan
Ladugården innehåller logdel, fd djurdal, förvaringsutrymmen, etc

Lekstuga.

Fastighetsuppgifter

Nedan uppgifter avser objektet i sin helhet.

Skogsuppgifter

Skogsbruksplan upprättad av Björkhaga skogstjänst i november 2025.
Enligt skogsbruksplanen består fastigheten av ca 63,1 ha produktiv skogsmark.
Uppskattat virkesförråd är ca 8 713 m³sk, motsvarande 138 m³sk per ha. Boniteten är uppskattad till 8,1 m³sk per ha med en årlig tillväxt om ca 447 m³sk.
Fastigheten domineras av röjnings och gallringsskog.
Se bifogade utdrag ur skogsbruksplanen för mer information.

Skogsvårdslagen

På brukningsenheter med produktiv skogsmark om 0 - 100 ha får maximalt 50 ha vara kalmare och skog under 20 år. På brukningsenheter över 100 ha produktiv skogsmark får föryngringsavverkning inte ske i sådan utsträckning att mer än hälften av brukningsenhetens produktiva skogsmarksareal kommer att bestå av kalmare och skog yngre än 20 år (den sk 50% regeln). För nybildade fastigheter yngre än tre år gäller särskilda regler.

Som brukningsenhet räknas normalt den produktiva skogsmark inom en kommun som tillhör samma ägare.

Fastighetsgränser

Fastighetens gränser kan vara bristfälligt uppmärskade. Säljaren svarar ej för ytterligare uppmärskning av dessa.

Inägomark

Enligt skogsbruksplanen innehåller objektet 3,1 ha inägomark.

Inägomarken är utarrenderad tom 2027-03-15.

Jakt

Jakten är fri för ny köpare från 2027-07-01.

Objektet tillhör enligt länsstyrelsen Härlunda älgskötselområde.

Alvesta Torhult 1:26 tillhör enligt länsstyrelsen inget älgskötselområde.

Fiske

Objektet har del i VASHULT FS:2.

Ändamål fiske tillflöde till sjön Femlingen.

Objektet har del i ÄLMHULT VASHULT FS:3.

Ändamål fiske i Femlingen

Forn- och kulturlämning

Enligt Riksantikvarieämbetet innehåller objektet område med, förvaringsgrop, tjärränna, lägenhetsbebyggelse

Information från riksantikvarieämbetets hemsida:

<https://app.raa.se/open/fornsok/lamning/6e7698b5-e184-4af0-ae21-7361860cb71b>

<https://app.raa.se/open/fornsok/lamning/b39d5906-e959-45a7-b325-f97ae7c54463>

<https://app.raa.se/open/fornsok/lamning/9ef20c21-eef8-4180-bb2e-9ede72160bf9>

<https://app.raa.se/open/fornsok/lamning/3f8386f6-0eff-4c9f-af5d-48793bb3c169>

Se riksantikvarieämbetets hemsida och karttjänst för mer information.

Naturvärden

Enligt skogsstyrelsen berörs objektet av område med sumpskog.

Information från skogsstyrelsen:

<https://www.skogsstyrelsen.se/skogens-parlor/Sumpskog/?objektid=040443041>

<https://www.skogsstyrelsen.se/skogens-parlor/Sumpskog/?objektid=040443025>

<https://www.skogsstyrelsen.se/skogens-parlor/Sumpskog/?objektid=040443022>

<https://www.skogsstyrelsen.se/skogens-parlor/Sumpskog/?objektid=040443024>

<https://www.skogsstyrelsen.se/skogens-parlor/Sumpskog/?objektid=040443022>

<https://www.skogsstyrelsen.se/skogens-parlor/Sumpskog/?objektid=040443024>

<https://www.skogsstyrelsen.se/skogens-parlor/Sumpskog/?objektid=040443024>

<https://www.skogsstyrelsen.se/skogens-parlor/Sumpskog/?objektid=040443024>

Nyttjande av område väster om asfaltvägen

Angränsande fastighetsägare nyttjar enligt överenskommelse område väster om asfaltvägen.

Arealuppgifter

Avvikelser mellan areal enligt fastighetsregistret, areal enligt fastighetstaxeringen och areal enligt skogsbruksplanen kan förekomma.

Areal enligt taxeringsuppgifterna,

Areal enligt taxeringsuppgifterna, Vashult 1:7, 1:8, 1:10, 1:11, 64,2 ha.

ALVESTA TORHULT 1:26, 4 ha.

Areal enligt fastighetsutdraget:

ÄLMHULT VASHULT 1:7, 6,42 ha.

ÄLMHULT VASHULT 1:8, 5,07 ha

ÄLMHULTVASHULT1:10, 47, 37 ha.

ÄLMHULT VASHULT 1:11, 5,14 ha.

Alvesta Torhult 1:26, 3,96 ha.

Areal enligt skogsbruksplanen, 70,1 ha.

Förvärvstillstånd

Fastigheten ligger i glesbygd.

Förvärvstillstånd krävs.

Dikningsföretag

Fastigheten ingår i Dikningsföretag kanal.

Avstyckad del

Fritidshus beläget utmed vägen sydöst om gårdscentrummet med tilliggande tomtmark är avstyckat till egen fastighet och ingår ej i försäljningen.

Besiktnings och undersökningsplikt

Skog och mark kan undersökas på egen hand, dock skall hänsyn visas till grannar, djur, ev pågående jakt och liknande.

Fastigheten kommer säljas med friskrivningsklausul.

Den slutgiltiga köparen har enligt jordabalken ett långtgående ansvar att undersöka fastigheten och förvissa sig om dess skick, gränser och areal före köpet. Köparen ges därför möjlighet till att på egen hand eller genom konsult före köpet undersöka fastigheten och därigenom skaffa sig kännedom om det skick vari den befinner sig.

Den som slutligen köper fastigheten är medveten om att det i köpekontraktet kommer att tas in en klausul där säljaren friskriver sig från ansvar gällande fel eller brister i fastigheten.

Säljaren och dess representant friskriver sig ansvar för eventuella avvikelser för de uppgifter som lämnats i objektsbeskrivning mm. Syftet med uppgifterna är endast att underlätta köparens besiktning av fastigheten och ge spekulanter en grov uppfattning om fastigheten. Den som tänker köpa fastigheten måste ovillkorligen själv hämta in uppgifter om fastigheten, som han kan grunda sitt köpbeslut på.

Bud/ försäljningsätt

Försäljning av fastigheten sker via skriftlig budgivning. Säljaren förbehåller sig rätten att fritt anta inkommit skriftligt bud eller att hålla en efterföljande förhandling/auktion mellan budgivarna. Fri prövningsrätt förbehålles säljaren.

Skriftligt bud ska vara Ludvig & Co, Joakim Ahlberg, mail: joakim.ahlberg@ludvigfast.se, tillhanda.

Möjligt att lägga bud på objektet i sin helhet, alternativt på del av objektet. Markera tydligt på kartan vad ditt bud avser.

Taxeringsvärde

Taxeringsvärde mark: 4 629 000 SEK
Taxeringsvärde byggnad: 1 148 000 SEK
Totalt taxeringsvärde är: 5 777 000 SEK
Taxeringsvärdet är: Fastställt
Taxeringsår: 2023

I detta ingår följande taxeringsvärden:
Ekonomibyggnad: 112 000 kr

Småhusbyggnad: 1 036 000 kr

Typkod

120 Lantbruksenhet, bebyggd

Inteckningar

Inteckningsdatum: 1984-01-04
Belopp: 3 500
Skriftligt pantbrev: Nej

Inteckningsdatum: 1984-01-04
Belopp: 246 500
Skriftligt pantbrev: Nej

Summa inteckningar: 250 000 SEK

Rättigheter och belastningar

Inskrivna övriga rättigheter, belastningar och övriga gravationer

Fornlämning.

Rättigheter, last

Officialservitut: RÄTT ATT FÖR UTFART ANVÄNDA VÄGEN A PÅ STAMFASTIGHETEN - VÄG, Officialservitut: VÄG, Avtalsservitut: JORDVÄRMEANLÄGGNING

Samfällighet

ÄLMHULT VASHULT S:1,
ÄLMHULT VASHULT FS:2,
ÄLMHULT VASHULT FS:3,
ÄLMHULT VASHULT S:4.

Övrig Belastning/förmån

Avtalsservitut JORDVÄRMEANLÄGGNING.

Kostnader

Driftskostnad

I detta ingår följande kostnader:
Fastighetsskatt/avgift: 9 300 SEK/år

Kostnads kalkyl

Välkommen att kontakta ansvarig fastighetsmäklare om du vill ha hjälp med att

upprätta en boendekostnadskalkyl.

Övrigt

Betalningsvillkor

10 % av köpeskillingen erlägges kontant som handpenning vid kontraktstecknandet och resterande senast vid tillträdet.

Visning

Anmälan på hemsidan eller till Joakim Ahlberg, 0470 745706.

Adress till bostadshuset, Vashult 4463 34392
Häradsbäck.

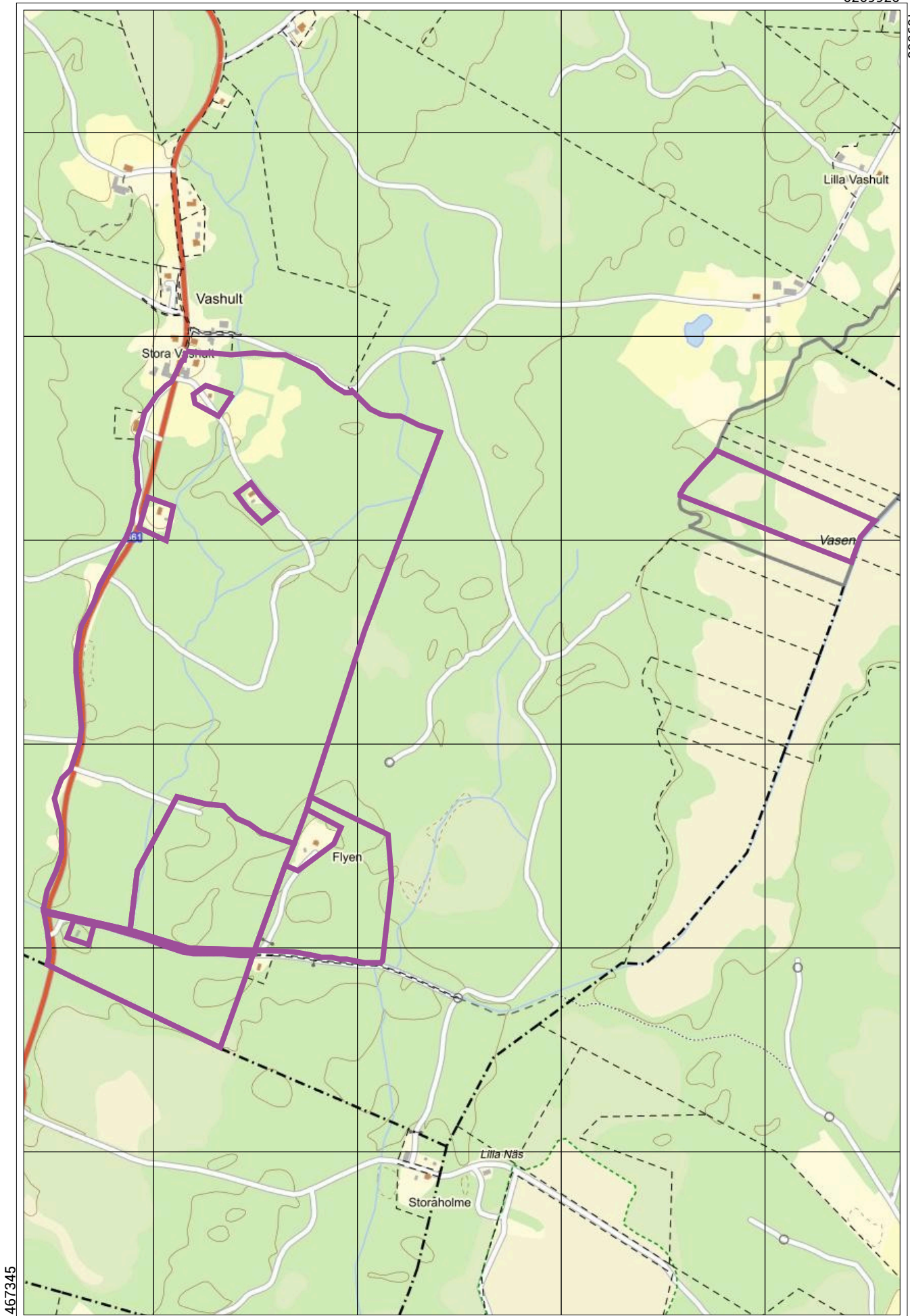
Vägbeskrivning

Objektets gårdscentrum är beläget ca 4 km nordöst om Häradsbäck.

Se bifogat kartmaterial för mer information.

Nuvarande ägare

Britt Jenita Nilsson, Diö
Kerstin Werlin, Älmhult

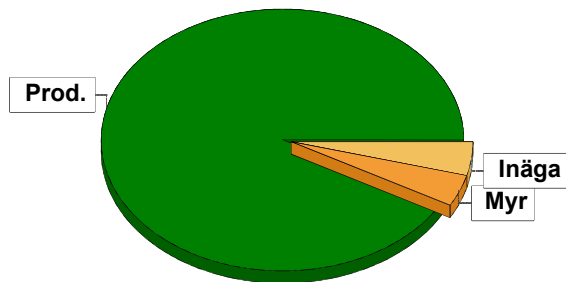




Sammanställning över fastigheten

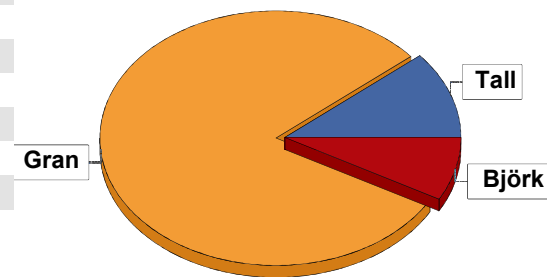
Arealer

	hektar	%
Produktiv skogsmark	63,1	90
Myr/kärr/mosse	2,5	4
Berg/Hällmark	0,0	<1
Inäga/åker	3,1	4
Väg och kraftledning (linjeavdrag)	1,0	1
Annat	0,4	1
Summa landareal	70,1	
Vatten	0,0	



Virkesförråd

	m³sk	%	ha
Totalt			
m³sk	8713		
Tall	927	11	4,4
Gran	6997	81	50,6
Löv	12	<1	0,5
Ek	11	<1	0,1
Björk	705	8	7,1
Asp	38	<1	0,4
KI.AI	22	<1	0,2
Medeltal			
m³sk per hektar	138		



Bonitet

Fastighetens medelbonitet är beräknad till	m³sk per ha	8,1
--	-------------	-----

Tillväxt

Tillväxt för perioden 2025-12-01 + 10 år beräknad med hänsyn till föreslagna åtgärder	m³sk per år	447
---	-------------	-----

Avverkningsförslag

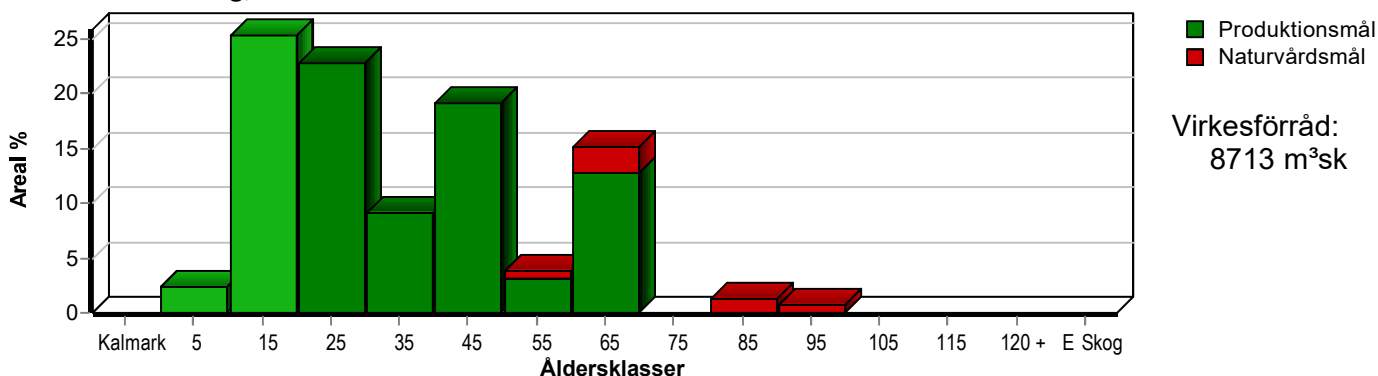
	m³sk
Förnygringsavverkning	1951
Gallring	967
Naturvårdande skötsel	78
Totalt under perioden	2996

Förväntad tillväxt första växtsäsongen	m³sk	470
	m³sk per ha	7,4

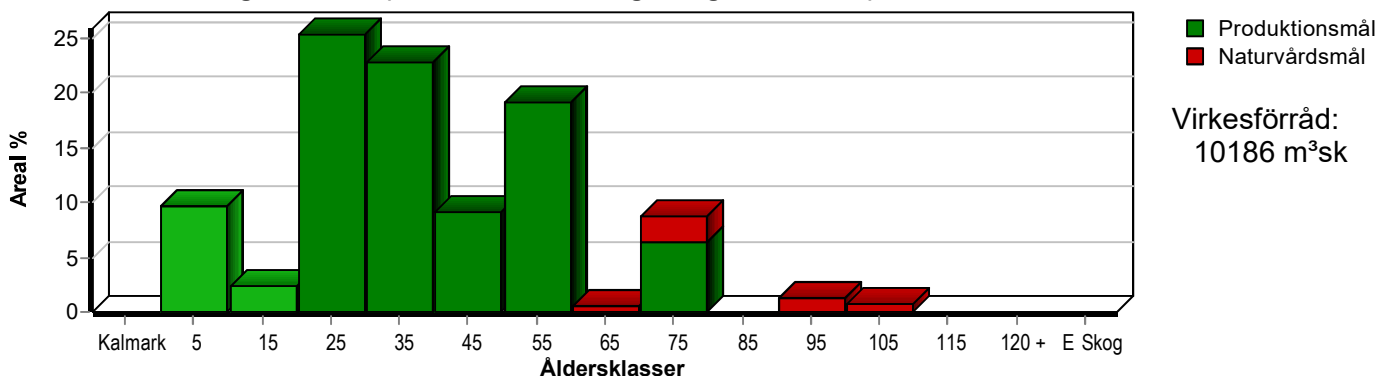
Skogens fördelning på åldersklasser

Åldersklass	Areal		Virkesförråd									
	ha	%	Totalt m ³ sk	m ³ sk /ha	Gran %	Tall %	Björk %	Asp %	Kl.Al %	Löv %	Ek %	
Kalmark												
- 9 år	1,5	2	2	1	35			15			50	
10 - 19	16,0	25	517	32	83			16	1			
20 - 29	14,4	23	1448	101	86	2		11				
30 - 39	5,8	9	932	161	89			11				
40 - 49	12,1	19	2738	226	94	3		3				
50 - 59	2,4	4	670	279	97			3				
60 - 69	9,6	15	2192	228	56	31		10	2	1	1	1
70 - 79												
80 - 89	0,8	1	124	155	5	90		5				
90 - 99	0,5	1	90	180	30	40		30				
100 - 109												
110 - 119												
120 +												
Lågproduktkog(E) ÖF/Skikt												
Summa/Medel	63,1	100	8713	138	80	11	8					

Arealfördelning, aktuell



Arealfördelning, om 10 år (förutsatt att föreslagna åtgärder utförs)



Aktuell andel kalmarek och skog yngre än 20 år är 28 % (17,5 ha) och om 10 år (förutsatt att föreslagna åtgärder utförs) 12 % (7,6 ha).

Skogens fördelning på huggningsklasser

Huggningsklass	Areal		Virkesförråd									
	ha	%	Totalt m³sk	m³sk /ha	Gran %	Tall %	Björk %	Asp %	Kl.Al %	Löv %	Ek %	
Kalmark												
K1												
K2	1,5	2	2	1	35		15			50		
Röjningsskog												
R1												
R2	20,6	33	878	43	80		20					
Gallringsskog												
G1	30,3	48	5342	176	86	8	5					
G2												
Föryngrings- avverknings- skog												
S1	1,4	2	357	255	40	55	5					
S2	6,1	10	1675	275	89	9	2					
S3												
Lågproducer- ande skog												
E1												
E2												
E3												
Överstånd/Skikt												
Målklass NS	2,8	4	439	157	10	34	38	8	5	3	3	
Målklass NO	0,4	1	20	50			100					
Summa/Medel	63,1	100	8713	138	80	11	8					

Kalmark

K1 Obehandlad kalmark

Mark där åtgärd(er) behövs för att erhålla tillfredsställande föryngring.

K2 Behandlad kalmark

Mark som fullständigt behandlats med återväxt-åtgärder men där föryngringen inte säkerställts.

Röjningsskog

R1 Plantskog

Säkerställd föryngring upp till 1,3 m medelhöjd.

R2 Ungskog

Skog som är över 1,3 m och som i utvecklings-hänseende motsvarar röjningsskog.

Gallringsskog

G1 Normal gallringsskog

Skog som är yngre än skyddsåldern (lägsta ålder för föryngringsavverkning).

G2 Äldre gallringsskog

Skog som uppnått skyddsåldern och där nästa lämpliga åtgärd normalt är gallring.

Föryngringsavverkningsskog

S1 Skog som kan föryngringsavverkas

Normalt föreslås ingen avverkningsåtgärd under planperioden.

S2 Skog som är mogen att föryngringsavverkas

Normalt infaller en avverkningsåtgärd under planperioden.

S3 Skog i föryngringsbar ålder

Föryngringsavverkning bör dock inte utföras.

Lågproducerande skog

E1 Restskog

Skog som lämnats efter avverkning eller som uppkommit på grund av skada.

E2 Gles skog

Gles skog eller skog av ett för marken olämpligt träslag.

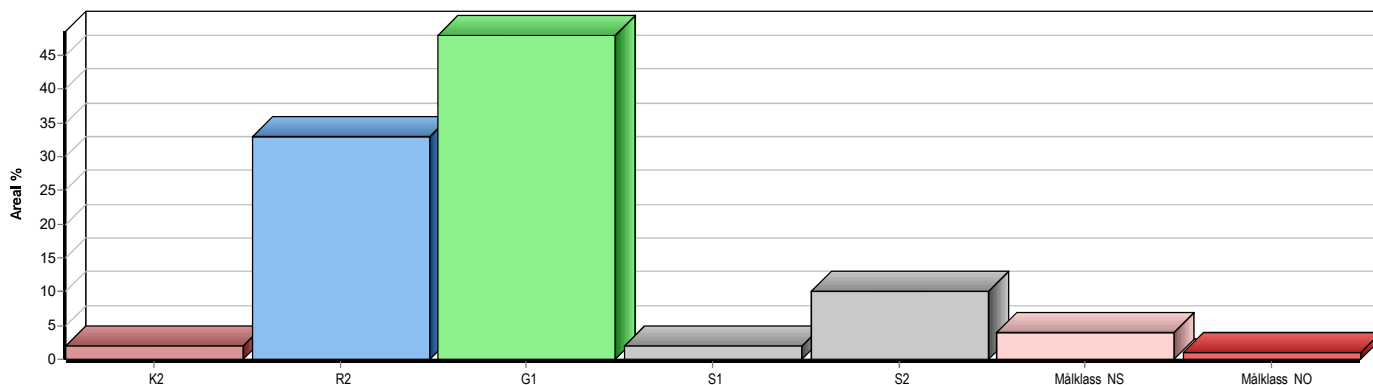
E3 Skog av hagmarkskaraktär

Gles skog av hagmarkskaraktär.

Naturvårdsmål NS/NO

NS Naturvårdsmål med skötsel

NO Naturvårdsmål, orört



Skogens fördelning på målklasser

Målklass	Areal		Virkesförråd		Tillväxt		Antal avd
	ha	%	m ³ sk	%	m ³ sk	%	
PG	59,9	95,0	8254	94,8	4351	97,3	29
PF - produktion							0
PF - naturvård							0
NS	2,8	4,4	439	5,0	110	2,5	3
NO	0,4	0,6	20	0,2	8	0,2	1
Summa	63,1	100,0	8713	100,0	4469	100,0	33

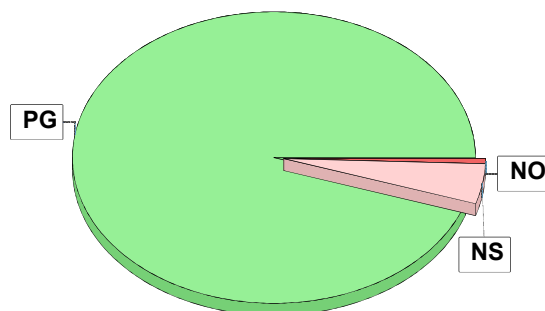
3,2 ha (5,1 %) av planens produktiva areal är avsatta i planens certifiering för NS/NO.

Impediment

	ha	%
Myr	2,5	4
Berg	0,0	<1

Skötselriktning

	ha	%
Trakthygges	59,9	95
Förstärkt naturv	3,2	5



Målklasser

Målklasserna ger information om skogens brukning. Klasserna har följande innebörd:

PG Produktionsmål med miljöhänsyn

I avdelningar med låga naturvärden där produktionsmålet styr skötseln. Miljöhänsyn tas genom att hänsynsytor, trädgrupper, evighetsträd och buskar mm lämnas. Miljöhänsyn motsvarar högst ca 10 % av avdelningens produktiva skogsmarksareal.

PF Produktionsmål med förstärkt miljöhänsyn

I avdelningar med låga/vissa naturvärden förenas produktionsmålet med en förstärkt miljöhänsyn. Produktionsmålet styr huvudinriktningen av skötseln, medan naturvårdsmålet dominerar i vissa delar av avdelningen. Förhållandet mellan målen anges som procentsatser av avdelningens produktiva skogsmarksareal. Förstärkt miljöhänsyn innebär att mer än 10 % av avdelningens produktiva skogsmarksareal utgörs av naturhänsyn. Naturvårdsmålet kan i vissa fall överstiga 50 % av avdelningens produktiva skogsmarksareal.

NS Naturvårdsmål med skötsel

I avdelningar med höga naturvärden där återkommande skötsel är nödvändig för att bibehålla områdets naturvärden samt avdelningar med förutsättningar att återskapa dessa naturvärden. Naturvårdsmålet styr skötseln som endast utförs när det är motiverat av naturvårdsskäl.

NO Naturvårdsmål, orört

I avdelningar med höga naturvärden där fri utveckling är nödvändig för att bibehålla områdets naturvärden samt avdelningar med förutsättningar att återskapa dessa naturvärden. Naturvårdsmålet styr genom att området lämnas för fri utveckling. Ibland kan dock ett nyskapande av död ved vara nödvändig för att påskynda utvecklingen av höga naturvärden.

Avdelningsbeskrivning

Skifte: Vashult

När: 1 = Snarast, 2 = Inom 2-5 år, 3 = Inom 5-10 år, 4 = Inom 10 - 20 år, FF = Förfallen

² PG - Produktionsmål med miljöhänsyn

¹ i = grön kommentar, ii = generell kommentar, iii = åtgärdskommentar, iv = speciella värden

Avd nr	Areal ha (-Avdrag) [Skikt]	Å g o	Ålder år	Hkl Skikt	SI	Virkesförråd m ³ sk		Mål klass	Trädslag	Med diam cm	Med höjd m	G-yta m ²	Beskrivning	Åtgärd Alternativ	N ä r	Uttag inkl tillväxt		Årlig tillväxt m ³ sk per ha	Not ¹	
						ha	avd									%	m ³ sk			
1	0,4	5											Gården							
Anteckningar:																				
2	0,4	1	1	K2	B22	1	0	PG ²	Löv	100			Fuktig	Återväxtkontroll Röjning (F)	1 3			3,0	iv ¹	
Skötselriktning:Trakthygges																				
Spec värden: Ingår i certifiering för lövdominans. Lövdominans A. Lövdominans F.																				
Anteckningar:																				
3	3,1	4											Inägomark							
Anteckningar:																				
4	1,7 (-0,2)	1 L	65		B22	150	225	NS,b	Gran Löv Ek Björk Åsp Kl.Al	5 5 5 60 15 10	23 19 21		Frisk	Naturvårdshuggning	2	30	77	3,9	i,iv ¹	
Målklass: NS - Naturvårdsmål med skötsel. Syftet är att bevara naturvärden. Ingår i certifiering för målklass NS/NO.																				
Skötselriktning:Förstärkt naturv																				
Naturvård: Beskrivning Igenväxande hagmark/inägomark med enstaka äldre ekar som har potential att växa upp till grova vidkroniga träd. Det finns också en del grövre aspar som kan få en framtid som hålträd. Under överståndarna finns ett yngre, relativt likåldrigt skikt med björk/granblandskog. De luckor som finns skapar öppna, varma miljöer som är viktiga för flera insekter, inte minst fjärilar. Mål Målsättningen är bibehålla och utveckla ett variationsrikt bestånd, med friställda ekar/aspar uppblandat med något tätare partier av yngre lövträd. Ett visst inslag av solbeslyst död ved finns. Gläntor hålls öppna så att de hävdberoende ljuskrävande kärlväxterna kan fortleva. Efterträdare till de äldre ekarna/asparna ställs fritt. Åtgärd De största/vidkroniga ekarna/grova asparna friställs. Luckor öppnas upp i den tätare undervegetationen. Efterträdare till de äldre ekarna/asparna friställs.																				
Spec värden: 3 Vissa naturvärden. Lövdominans A. Lövdominans F.																				
Anteckningar:																				

Avdelningsbeskrivning

Skifte: Vashult

När: 1 = Snarast, 2 = Inom 2-5 år, 3 = Inom 5-10 år, 4 = Inom 10 - 20 år, FF = Förfallen

² PG - Produktionsmål med miljöhänsyn

¹ i = grön kommentar, ii = generell kommentar, iii = åtgärdskommentar, iv = speciella värden

Avd nr	Areal ha (-Avdrag) [Skikt]	Å g o	Ålder år	Hkl Skikt	SI	Virkesförråd m ³ sk		Mål klass	Trädslag	Med diam cm	Med höjd m	G-yta m ²	Beskrivning	Åtgärd Alternativ	N ä r	Uttag inkl tillväxt		Årlig tillväxt m ³ sk per ha	Not ¹	
						ha	avd									%	m ³ sk			
5	1,2	1	30	G1	G26	145	174	PG ²	Gran Björk	80 20	16	14	20	Frisk	Gallring	2	30	68	8,3	
Skötselriktning:Trakthygges																				
Anteckningar:																				
6	2,7	1	45	G1	G26	235	635	PG ²	Tall Gran	10 90	24	19	26	Frisk	Ingen åtgärd				9,8	
Skötselriktning:Trakthygges																				
Anteckningar:																				
7	1,4	1	25	G1	G26	105	147	PG ²	Gran Björk	90 10	12	11	18	Frisk	Gallring	3	35	72	7,7	
Skötselriktning:Trakthygges																				
Anteckningar:																				
8	1,8	1	65	S2	G24	205	369	PG ²	Tall Gran	15 85	25	20	21	Frisk	Föryng avv Markberedning (F) Plantering (F) Återväxtkontroll (F) Ingen åtgärd (A)	3 3 3 3	100	428	3,4	
Skötselriktning:Trakthygges																				
Anteckningar:																				
9	1,0	1	40	G1	G26	155	155	PG ²	Gran	100	19	15	22	Varier bonitet Fuktig	Ingen åtgärd				8,4	
Skötselriktning:Trakthygges																				
Anteckningar:																				

Avdelningsbeskrivning

Skifte: Vashult

När: 1 = Snarast, 2 = Inom 2-5 år, 3 = Inom 5-10 år, 4 = Inom 10 - 20 år, FF = Förfallen

² PG - Produktionsmål med miljöhänsyn

¹ i = grön kommentar, ii = generell kommentar, iii = åtgärdskommentar, iv = speciella värden

Avd nr	Areal ha (-Avdrag) [Skikt]	Å g o	Ålder år	Hkl Skikt	SI	Virkesförråd m ³ sk		Mål klass	Trädslag	Med diam cm	Med höjd m	G-yta m ²	Beskrivning	Åtgärd Alternativ	N ä r	Uttag inkl tillväxt		Årlig tillväxt m ³ sk per ha	Not ¹		
						ha	avd									%	m ³ sk				
10	2,6	1	25	G1	G26	105	273	PG ²	Gran Björk	90 10	12	11	18	Frisk	Gallring	3	35	133	7,7		
Skötselriktning:Trakthygges																					
Anteckningar:																					
11	2,6	1	60	G1	T26	225	585	PG ²	Tall Gran Björk	55 40 5	25	22	22	Frisk	Ingen åtgärd				7,0		
Skötselriktning:Trakthygges																					
Anteckningar:																					
12	2,3	1	60	S2	G28	285	656	PG ²	Tall Gran Björk	15 80 5	25	22	28	Olikåldrigt Frisk	För yng avv Markberedning (F) Plantering (F) Återväxtkontroll (F)	3 3 3 3	100	762	4,8		
Skötselriktning:Trakthygges																					
Anteckningar:																					
13	0,7	1	30	G1	G24	110	77	PG ²	Gran Björk	95 5	13	11	20	Fuktig	Underv röj f gallring Gallring (F)	1 3		35	36	6,9	
Skötselriktning:Trakthygges																					
Anteckningar:																					
14	1,4	1	65	S1	T26	255	357	PG ²	Tall Gran Björk	55 40 5	25	20	29	Olikåldrigt Frisk	Ingen åtgärd				7,1		
Skötselriktning:Trakthygges																					
Anteckningar:																					

Avdelningsbeskrivning

Skifte: Vashult

När: 1 = Snarast, 2 = Inom 2-5 år, 3 = Inom 5-10 år, 4 = Inom 10 - 20 år, FF = Förfallen

² PG - Produktionsmål med miljöhänsyn

¹ i = grön kommentar, ii = generell kommentar, iii = åtgärdskommentar, iv = speciella värden

Avd nr	Areal ha (-Avdrag) [Skikt]	Å g o	Ålder år	Hkl Skikt	SI	Virkesförråd m ³ sk		Mål klass	Trädslag	Med diam cm	Med höjd m	G-yta m ²	Beskrivning	Åtgärd Alternativ	N ä r	Uttag inkl tillväxt		Årlig tillväxt m ³ sk per ha	Not ¹	
						ha	avd									%	m ³ sk			
15	1,6	1	20	R2	G26	85	136	PG ²	Gran 50 Björk 50		9		Frisk	Underv röj f gallring Gallring (F)	2 3		30 58	6,9		
Skötselriktning:Trakthygges																				
Anteckningar:																				
16	1,4 (-0,1)	1 L	20	R2	G26	75	97	PG ²	Gran 90 Björk 10		8		Frisk	Underv röj f gallring Gallring (F)	2 3			51	7,1	
Skötselriktning:Trakthygges																				
Anteckningar:																				
17	1,2	1	40	G1	G26	175	210	PG ²	Tall 5 Gran 90 Björk 5	19	16	25	Frisk	Ingen åtgärd Gallring (A)	3	20	52	8,9		
Skötselriktning:Trakthygges																				
Anteckningar:																				
18	2,2 (-0,1)	1 L	45	G1	G30	310	651	PG ²	Gran 100	24	20	34	Del av fd inäga Frisk	Ingen åtgärd					12,4	
Skötselriktning:Trakthygges																				
Anteckningar:																				
19	1,0 (-0,1)	1 L	10	R2	G28	10	9	PG ²	Gran 50 Björk 50		3		Fd inäga Frisk	Röjning	2			3,7	iv ¹	
Skötselriktning:Trakthygges																				
Spec värden: Ingår i certifiering för lövdominans. Lövdominans F.																				
Anteckningar:																				

Avdelningsbeskrivning

Skifte: Vashult

När: 1 = Snarast, 2 = Inom 2-5 år, 3 = Inom 5-10 år, 4 = Inom 10 - 20 år, FF = Förfallen

² PG - Produktionsmål med miljöhänsyn

¹ i = grön kommentar, ii = generell kommentar, iii = åtgärdskommentar, iv = speciella värden

Avd nr	Areal ha (-Avdrag) [Skikt]	Å g o	Ålder år	Hkl Skikt	SI	Virkesförråd m ³ sk		Mål klass	Trädslag	Med diam cm	Med höjd m	G-yta m ²	Beskrivning	Åtgärd Alternativ	N ä r	Uttag inkl tillväxt		Årlig tillväxt m ³ sk per ha	Not ¹	
						ha	avd									%	m ³ sk			
20	0,5	1	30	G1	G30	200	100	PG ²	Gran	100	17	15	30	Frisk	Gallring	1	30	30	10,1	
Skötselriktning:Trakthygges																				
Anteckningar:																				
21	3,4 (-0,1)	1 L	40	G1	G28	215	710	PG ²	Gran	100	21	18	25	Varier bonitet Frisk	Ingen åtgärd				10,4	
Skötselriktning:Trakthygges																				
Anteckningar:																				
22	7,8 (-0,1)	1 L	18	R2	G26	50	385	PG ²	Gran	80		7		Fornminne Frisk	Underv röj f gallring	3			6,6	
Skötselriktning:Trakthygges																				
Anteckningar:																				
23	1,7	1	20	R2	G26	75	128	PG ²	Gran	90		8		Frisk	Underv röj f gallring Gallring (F)	3 3		30 57	7,2	
Skötselriktning:Trakthygges																				
Anteckningar:																				
24	5,9 (-0,1)	1 L	25	G1	G26	115	667	PG ²	Tall	5	13	11	21	Förvaringsgrop Varier bonitet Frisk	Gallring	2	30	276	8,3	
Skötselriktning:Trakthygges																				
Anteckningar:																				

Avdelningsbeskrivning

Skifte: Vashult

När: 1 = Snarast, 2 = Inom 2-5 år, 3 = Inom 5-10 år, 4 = Inom 10 - 20 år, FF = Förfallen

² PG - Produktionsmål med miljöhänsyn

¹ i = grön kommentar, ii = generell kommentar, iii = åtgärdscommentar, iv = speciella värden

Avd nr	Areal ha (-Avdrag) [Skikt]	Å g o	Ålder år	Hkl Skikt	SI	Virkesförråd m ³ sk		Mål klass	Trädslag	Med diam cm	Med höjd m	G-yta m ²	Beskrivning	Åtgärd Alternativ	N år	Uttag inkl tillväxt		Årlig tillväxt m ³ sk per ha	Not ¹	
						ha	avd									%	m ³ sk			
25	2,0	1	55	S2	G30	325	650	PG ²	Gran	100	27	22	30	Fd inäga Frisk	Föryng avv Markberedning (F) Plantering (F) Återväxtkontroll (F)	3 3 3 3	100	761	5,7	
Skötselriktning:Trakthygges																				
Anteckningar:																				
26	2,2 (-0,2)	1 L	35	G1	G30	175	350	PG ²	Gran Björk	85 15	20	16	23	Ojämnt Fd mossodling Fuktig	Gallring	2	25	112	9,3	
Skötselriktning:Trakthygges																				
Anteckningar:																				
27	1,8	1	40	G1	G28	210	378	PG ²	Gran Björk	80 20	22	18	25	Fd mossodling Frisk	Ingen åtgärd				9,9	iv ¹
Skötselriktning:Trakthygges																				
Spec värden: Ingår i certifiering för lövdominans. Lövdominans F.																				
Anteckningar:																				
28	1,1	1	3	K2	G28	1	1	PG ²	Gran Björk	70 30				Fd mossodling Fuktig	Återväxtkontroll Hjälplantering (F) Röjning (F)	1 1 3			3,0	
Skötselriktning:Trakthygges																				
Anteckningar:																				
29	4,0	1	10	R2	G28	10	40	PG ²	Gran	100		3		Tjärdal Frisk	Röjning	2			3,9	
Skötselriktning:Trakthygges																				
Anteckningar:																				

pcSKOG Plan

Utskriven: 2025-12-01

Län: Kronobergs län Kommun: Älmhult Församling: Virestad-Härlunda
VASHULT 1:7 mfl Id: 76503008

BJÖRKHAGA
SKOGSTJÄNST

Avdelningsbeskrivning

Skifte: Vashult

När: 1 = Snarast, 2 = Inom 2-5 år, 3 = Inom 5-10 år, 4 = Inom 10 - 20 år, FF = Förfallen

² PG - Produktionsmål med miljöhänsyn

¹ i = grön kommentar, ii = generell kommentar, iii = åtgärdscommentar, iv = speciella värden

Avd nr	Areal ha (-Avdrag) [Skikt]	Å g o	Ålder år	Hkl Skikt	SI	Virkesförråd m ³ sk		Mål klass	Trädslag	Med diam cm	Med höjd m	G-yta m ²	Beskrivning	Åtgärd Alternativ	N ä r	Uttag inkl tillväxt		Årlig tillväxt m ³ sk per ha	Not ¹
						ha	avd									%	m ³ sk		
30	1,4	1	35	G1	G26	165	231	PG ²	Gran 95 Björk 5	17	15	23	Frisk	Gallring	3	25	74	8,6	
Skötselriktning:Trakthygges																			
Anteckningar:																			
31	3,3	1	15	R2	G28	25	83	PG ²	Gran 95 Asp 5		5		Frisk	Underv röj f gallring	3			5,4	
Skötselriktning:Trakthygges																			
Anteckningar:																			
32	0,8	1	85		T24	155	124	NS,s	Tall 90 Gran 5 Björk 5	24	20	20	Torvmark Övrig	Ingen åtgärd				4,1	i,iv ¹
Målklass: NS - Naturvårdsmål med skötsel. Syftet är att nyskapa naturvärden. Ingår i certifiering för målklass NS/NO.																			
Skötselriktning:Förstärkt naturv																			
Naturvård: Beskrivning Avdelningen består av tall på torvmark. En del av tallarna har tydliga naturvärdeskaraktärer så som anydan till pansarbark, platta kronor och grova grenar. Underväxten domineras av inväxande gran. I fältskiktet växer vitmossor, tuvull och bärris. Vissa av granarna är låga och senvuxna, medan andra framför allt i ytterkanterna av dikena är högre och mer växtliga. Mål Målsättningen är ett varierat, olikåldrigt talldominerat bestånd med inslag av ljusöppna miljöer liksom mer skuggiga delar, med en hög andel äldre träd och en kontinuerlig tillförsel av död ved. Skogsfågel gynnas av den mosaikartade miljön med gott om skydd och föda. Åtgärd Ingen åtgärd inom planperioden. Framtida kan enstaka äldre tallar friställs. Några tallar skadas för att efterlikna brandljud. Åtgärden ska utföras med försiktighet, det är viktigt att olikåldrighet och variation behålls och gynnas.																			
Spec värden: 3 Vissa naturvärden. Torvmark 100 %.																			
Anteckningar:																			
33	0,1	1	10	R2	B20	10	1	PG ²	Gran 10 Björk 90		3		Fuktig	Röjning Röjning (F)	1 3			3,4	iv ¹
Skötselriktning:Trakthygges																			
Spec värden: Ingår i certifiering för lövdominans. Lövdominans A. Lövdominans F.																			
Anteckningar:																			

Avdelningsbeskrivning

Skifte: Vashult

När: 1 = Snarast, 2 = Inom 2-5 år, 3 = Inom 5-10 år, 4 = Inom 10 - 20 år, FF = Förfallen

² PG - Produktionsmål med miljöhänsyn

¹ i = grön kommentar, ii = generell kommentar, iii = åtgärdskommentar, iv = speciella värden

Avd nr	Areal ha (-Avdrag) [Skikt]	Å g o	Ålder år	Hkl Skikt	SI	Virkesförråd m ³ sk		Mål klass	Trädslag	Med diam cm	Med höjd m	G-yta m ²	Beskrivning	Åtgärd Alternativ	N ä r	Uttag inkl tillväxt		Årlig tillväxt m ³ sk per ha	Not ¹	
						ha	avd									%	m ³ sk			
34	0,5	1	95		T20	180	90	NS,s	Tall Gran Björk	40 30 30	21	18	21	Kantz m vatten Fuktig	Ingen åtgärd				3,9	i,iv ¹
<p>Målklass: NS - Naturvårdsmål med skötsel. Syftet är att nyskapa naturvärden. Ingår i certifiering för målklass NS/NO.</p> <p>Skötselriktning: Förstärkt naturv</p> <p>Naturvård: Beskrivning Blandbestånd i strandkanten till Vasen. Fuktighet och trädslag varierar. Olikåldrig skiktad kantzön. Mål Bevara en stabil miljö med lång trädkontinuitet för att på sikt skapa ökad andel gamla träd och ökande andel död ved Åtgärd Ingen åtgärd inom planperioden. Senare avverka mer växtlig gran.</p> <p>Spec värden: 3 Vissa naturvärden.</p> <p>Anteckningar:</p>																				
35	0,4	1	50		B14	50	20	NO,s	Björk	100	15	12	10	Sumpskog Blöt	Ingen åtgärd				1,9	i,iv ¹
<p>Målklass: NO - Naturvårdsmål, orört. Syftet är att nyskapa naturvärden. Ingår i certifiering för målklass NS/NO.</p> <p>Skötselriktning: Förstärkt naturv</p> <p>Naturvård: Beskrivning Björkbestånd på fuktig mark i Vasen. Självvallring tillsammans med vattnets påverkan (hög grundvattennivå stor del av året) håller tillbaka ev inväxande gran och ger ett kontinuerligt tillskott av döende träd och död ved. Biotopen är viktig för flera fåglar. Mål Bibehålla ett tillstånd av förändring (ständig förnying och avdöende - successionsstadium) med stor mängd död ved. Fuktigheten/vattenflödet är en förutsättning för områdets fortsatta utveckling. Åtgärd Ingen åtgärd.</p> <p>Spec värden: 3 Vissa naturvärden. Lövdominans F.</p> <p>Anteckningar:</p>																				
36	2,5	2											Vasen							
<p>Anteckningar:</p>																				

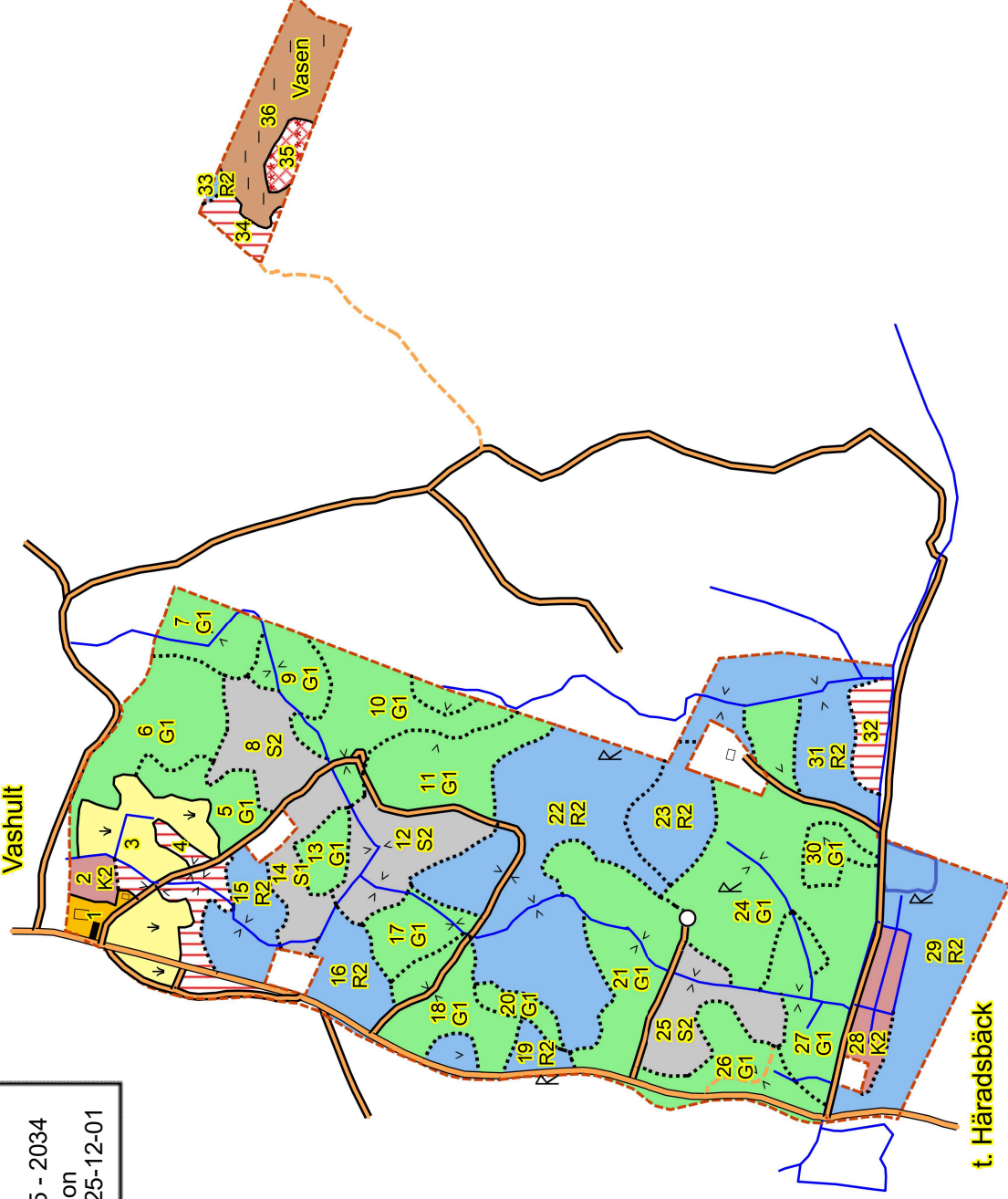
Skogskarta över

VASHULT 1:7 mfi

Virestad-Härlanda församling
Älmhult kommun
Kronobergs län
Planen avser 2025 - 2034
Inv av Oskar Nilsson
Utskriftsdatum 2025-12-01

t. Bohult

Vashult



1:10000

0,5 km

= 1 Hektar

Symboler

- Vandplats
- Boningshus
- ↓ Inäga
- Sumpstreck 1
- > Sammanbockning
- Byggnad
- ⊞ Fornlämning

Linjer

- ⋯ Avdelning
- Ägoslag
- - - Fastighet
- Bäck/dike
- Huvudväg
- Normalväg
- Traktorväg
- Forminne
- Målsättning (rastretad)

NV-mål skötsel

NV-mål orört

Huggningsklass

- △ Kalmark/föryngr
- △ Röjningsskog
- △ Gallringsskog
- △ Föryngr.avv-skog

Ägoslag

- △ Myr
- △ Inägomark
- △ Övrig landareal



Budgivningsinformation från Fastighetsmäklarinspektionen

Bud är inte bindande

Ett bud är normalt inte bindande – inte ens om det lämnas skriftligt. Först när både säljaren och köparen har undertecknat ett köpekontrakt för fastigheten blir köpet bindande. Innan dess kan både säljaren och köparen ändra sig utan att motparten kan ställa några krav.

Mäklarens skyldigheter vid budgivning

Mäklaren ska ge alla spekulanter tydlig information om hur en eventuell budgivning kommer att gå till och hur de bör lämna sina bud. Mäklaren ska också informera om eventuella krav eller önskemål från säljaren.

Eftersom det är säljaren som avgör om ett bud är intressant eller inte ska mäklaren ta emot och vidarebefordra alla bud till säljaren. Det gäller även om en spekulant inte har lämnat sitt bud på det sätt som bestämts. Mäklaren ska också vidarebefordra meddelanden från spekulanter om intresse för objektet till säljaren.

Mäklarens skyldigheter gäller till dess att säljaren och köparen har undertecknat ett köpekontrakt.

Mäklarens skyldigheter när uppdraget har slutförts

En mäklare är skyldig att upprätta en förteckning över budgivningen med uppgifter om:

- spekulantens namn (alternativt namnet på spekulantens ombud).
- kontaktuppgifter, som kan vara en adress, en e-postadress eller ett telefonnummer.
- budets belopp, tidpunkten för när budet lämnades och eventuella villkor för budet, till exempel villkor om lån eller besiktning.

Mäklaren ska överlämna förteckningen till säljaren och köparen när uppdraget har slutförts. Om uppdraget har slutförts utan att det blivit någon försäljning ska mäklaren ändå överlämna förteckningen till uppdragsgivaren. Detta gäller till exempel om uppdragsavtalet har sagts upp av mäklaren eller av dig som uppdragsgivare.

Säljaren bestämmer över budgivningen

Säljaren bestämmer – i samråd med mäklaren – hur budgivningen ska gå till. Men säljaren är inte juridiskt bunden av sådana överenskommelser. Därför kan formerna för budgivningen ändras.

Det är säljaren som bestämmer till vem han eller hon vill sälja, när och till vilket pris. Det betyder att säljaren inte behöver sälja till den som har lämnat det högsta budet.

Säljaren är inte juridiskt bunden av ett löfte att sälja eller att sälja till det pris som har presenterats i marknadsföringen.

Budgivningen kan ske på olika sätt

I praktiken finns det två modeller: öppen och sluten budgivning.

Vid en öppen budgivning lämnar spekulanterna sina bud till mäklaren, som löpande redovisar buden till säljaren och till övriga spekulanter. Spekulanterna får då möjlighet att lägga nya bud.

Vid en sluten budgivning får spekulanterna en viss tid på sig att lämna sina bud, vanligtvis skriftligt. Mäklaren redovisar buden för säljaren. Den som har lämnat bud får ingen information om övriga bud.

Kort om budgivningen

Vem som helst kan ge ett bud – skriftligt eller muntligt. Budet kan förenas med villkor.

En spekulant kan inte räkna med att få information av mäklaren om hur en budgivning fortskrider.

En spekulant har inte rätt att få uppgifter från mäklaren om vilka de övriga budgivarna är, vilka bud som har lämnats eller vilka villkor som har diskuterats med andra spekulanter.

Efter försäljningen har en spekulant enbart rätt att få information från mäklaren om att objektet har sålts till någon annan.

Behandling av personuppgifter - Dataskyddspolicy

Vi på Ludvig & Co Fastighetsförmedling vill att du ska känna dig trygg när du lämnar dina personuppgifter till oss. Vi värnar om din personliga integritet och eftersträvar alltid en hög nivå av dataskydd. De personuppgifter du lämnar kommer att behandlas enligt vår dataskyddspolicy. För mer information se ludvigfast.se/dataskyddspolicy

Om du har några frågor eller funderingar rörande behandlingen av dina personuppgifter, hör gärna av dig till oss enligt nedanstående kontaktinformation.

Ludvig & Co Fastighetsförmedling AB (559318-0945)
Warfvinges väg 32
112 51 Stockholm

E-post: dso@ludvig.se

Köparinformation

Allmän information

Fastigheten köps i det skick den befinner sig i på kontraktsdagen. Vid tillträdet ska fastigheten stämma överens med vad som har avtalats mellan parterna och den får heller inte avvika från vad köparen med fog kunnat förutsätta vid köpet. En säljare är skyldig för dolda fel i tio år efter försäljningen av en fastighet.

Köparens undersökningsplikt

Köparen bör genomföra en noggrann undersökning av fastigheten, det vill säga uppfylla sin undersökningsplikt. En köpare har en långtgående undersökningsplikt som omfattar alla delar av fastigheten och Ludvig & Co Fastighetsförmedling rekommenderar köpare att anlita en sakkunnig för en noggrann genomgång. Mer om detta samt hur man gör om man upptäcker fel vid en besiktning går att läsa på vår hemsida - ludvigfast.se/koparinformation

Fastighetsmäklarens information om fel

Fastighetsmäklaren har inget ansvar för fastighetens skick eller för eventuella fel. Om fastighetsmäklaren har fått vetskap om, sett eller misstänker brister ska mäklaren informera om detta.

Uppgifter om areal

Fastighetsmäklaren har skyldighet att redovisa de areakällor som denne har tillgång till men köparen uppmanas att själv undersöka fastighetens gränser och storleken på eventuella byggnader om detta är av vikt för köparen.

Budgivning

Om flera spekulanter är intresserade av samma fastighet kan budgivning bli aktuell. Läs mer om hur en budgivning går till samt köparens, säljarens och mäklarens skyldigheter och rättigheter på vår hemsida - ludvigfast.se/koparinformation. Där finns också information om säljarens rätt att bestämma köpare samt om vilka som får ta del av budgivningsförteckningen etc.

Information om sidoverksamhet

Om fastigheten annonseras på Hemnet eller Boneo utgår en indirekt ersättning till Ludvig & Co Fastighetsförmedling AB. Ersättning utgår enligt vad som föreskrivs på <https://documents.portal.hemnet.se/daeZd0anx395ne8jfpzy3pv715lm> respektive <https://www.boneo.se/artikel/formedlingsersattning-for-boneo-annonsprodukter-och-tjanster%22>

För de fall annan sidoverksamhet förekommer i den enskilda förmedlingen informerar mäklaren om det separat.

Åtgärder mot penningtvätt och finansiering av terrorism

Fastighetsmäklare lyder under lagen om åtgärder mot penningtvätt och finansiering av terrorism. Därför behöver mäklaren göra en identitetskontroll samt ställa en rad frågor till såväl säljare som köpare bland annat kring finansiering av köpet.

Mer information

Informationen i denna handling är på intet sätt heltäckande. Läs mer om köparens undersökningsplikt, anlitan av besiktningssman, areal samt säljarens upplysningsplikt på ludvigfast.se/koparinformation samt uppgifter om möjlighet till friskrivning och vad som sker vid fastighetsbildning, budgivning samt annan matnyttig information på ludvigfast.se/koparinformation

För frågor gällande boendekostnadskalkyl, EU-stöd, skattefrågor eller frågor av annan karaktär är du givetvis varmt välkommen att kontakta aktuell fastighetsmäklare för denna fastighet eller någon av våra andra kunniga mäklare. Du är också varmt välkommen att ta kontakt med vårt systerföretag, Ludvig & Co AB, om du önskar att komma i kontakt med skatteexperter, ekonomer alternativt jurister som sitter på 130 orter runt om i landet.

Behandling av personuppgifter - Dataskyddspolicy

Vi på Ludvig & Co Fastighetsförmedling vill att du ska känna dig trygg när du lämnar dina personuppgifter till oss. Vi värnar om din personliga integritet och eftersträvar alltid en hög nivå av dataskydd. De personuppgifter du lämnar kommer att behandlas enligt vår dataskyddspolicy. För mer information se ludvigfast.se/dataskyddspolicy

Om du har några frågor eller funderingar rörande behandlingen av dina personuppgifter, hör gärna av dig till oss enligt nedanstående kontaktinformation.

Ludvig & Co Fastighetsförmedling AB (559318-0945)
Franzégatan 6
112 51 Stockholm

E-post: dso@ludvig.se

LUDVIG & CO

Rådgivning sedan 1918

Ludvig & Co är Sveriges största rådgivningsföretag med drygt 70 000 kunder och cirka 1 300 medarbetare på 130 orter. Grundat av Ludvig Nannesson 1918 har vi i över 100 år hjälpt våra kunder inom ekonomi, skatt, affärsrådgivning, juridik och fastighetsförmedling. Välkommen in till oss, oavsett var du befinner dig.



Ekonomi

Ibland kan det kännas svårt att ha en ordentlig överblick över företagets ekonomi. Samtidigt som du ska driva en framgångsrik verksamhet måste du sköta din löpande bokföring, deklarerera rätt och se till att såväl löner som fakturor hanteras smidigt och utan krångel. Vårt mål är att ge dig avlastning i vardagen kring alla ekonomitjänster, så att du istället kan lägga tiden på att driva och utveckla ditt företag.

Vi erbjuder:

- Redovisning
- Bokslut
- Deklarationshjälp
- Löneadministration



Skatterådgivning

Du som är företagare har mycket att tjäna på att ha en genomtänkt och långsiktig skattestrategi. Våra skatterådgivare och ekonomer ger råd och stöd kring skatteplanering och avdrag. Att göra rätt avvägningar, betala rätt skatt och ta ut rätt lön. Allt för att säkerställa att du får de bästa förutsättningarna för att driva ett välmående och lönsamt företag.

Vi erbjuder:

- Avdrag
- Skatteplanering
- Generationsskifte



Affärsrådgivning

När det lilla företaget växer krävs näring och resurser från många håll. Det kan kännas svårt att ha en bra struktur när det uppstår nya utmaningar varje dag. Vi hjälper dig att bibehålla fokus, ta fram praktiska strategier och handlingsplaner som utvecklar ditt företag i rätt riktning. Vi hjälper dig att styra ditt företag mer effektivt, göra bättre affärer och få tydligare koll på allt från din ekonomi, till konkurrenter och omvärlden.

Vi erbjuder:

- Företagsledning
- Affärsutveckling
- Ekonomistyrning
- Specialistrådgivning



Juridik

Har du råkat ut för en tvist eller behöver du hjälp att formulera ett avtal som ska förhindra eventuella problem i framtiden? Ta hjälp av en jurist med kompetens och som förstår din situation – oavsett om det gäller privata ärenden, avtal för företaget eller frågor kring fastigheten.

Vi erbjuder:

- Affärsjuridik
- Arrende- och nyttjanderätt
- Fastighetsrätt
- Mark- och miljö rätt
- Familjerätt



Ludvig & Co Fastighetsförmedling

Vårt systerbolag Ludvig & Co Fastighetsförmedling har Sveriges främsta fastighetsmäklare inom jord och skog. Varje år hjälper vi våra kunder att sälja över tusen lantbruksfastigheter. Med 130 kontor spridda över hela landet har våra fastighetsmäklare en erfarenhet och kunskap om just ditt område. Genom ett nära samarbete med Ludvig & Co:s specialister inom juridik, ekonomi, skatt och arrenderådgivning kan vi erbjuda unika helhetslösningar. Hos oss får du som både köpare och säljare av lantbruksfastigheter ett svårslaget stöd som borgar för en god affär.

Vi erbjuder:

- Köpa fastighet
- Fastighetsrådgivning
- Värdera fastighet
- Skogsbruksplan

LUDVIG & CO



LUDVIG  CO

ludvigfast.se

Kartor ur allmänt kartmaterial, © Lantmäteriverket, 801 82 Gävle.
Medgivande Dnr M2020/06039.

För mångfaldigande och återgivning av kartorna behövs Lantmäteriverkets skriftliga medgivande.