


Avancerad PDF


VÄSTERVIK OLSTORP 1:28


VÄSTERVIK OLSTORP 1:28




Skannad/Insamlad 2020-02-05 **Framskrivning** 2026-05-19

 **Virkesförråd, total**
1 010 m³sk

 **Virkesförråd, medel**
113 m³sk/ha

 **Total areal**
12,3 ha






 **Löpande tillväxt**
28,4 m³sk/år

 **Medelbonitet**
5,8 m³sk/ha/år

 **Medelståndortsindex**
T23/G31

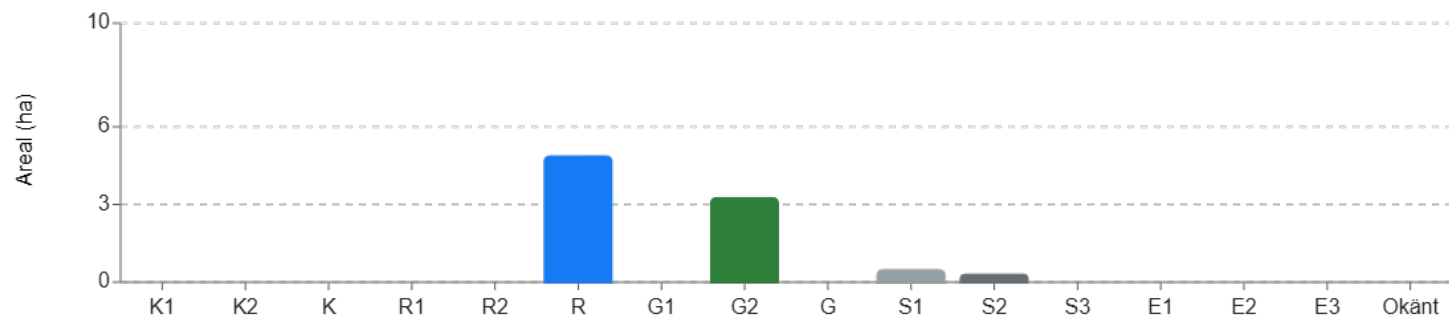
Arealer

Fördelning av olika ägoslag.

	Ägoslag	Areal (ha)	Varav skyddad (ha)	Areal (%)
 72,9%	Skogsmark - Produktiv	9,0	0,0	72,9
 14,8%	Skogsmark - Improduktiv	1,8	0,0	14,8
<0,1%	Vatten	<0,1	0,0	<0,1
 5,9%	Berg / Övrig öppen mark	0,7	0,0	5,9
 2,1%	Väg	0,3	0,0	2,1
 4,3%	Övrigt	0,5	0,0	4,3
<0,1%	Oklassificerat	<0,1	-	<0,1
	Total	12,3	0,0	100,0

Huggningsklasser

Ingen hänsyn till NO och NS.



Huggningsklass	Areal (ha)	Areal (%)	Volym (m ³ sk)
R	4,8	54,1	166
G2	3,2	36,1	593
S1	0,4	5,0	138
S2	0,3	3,0	95

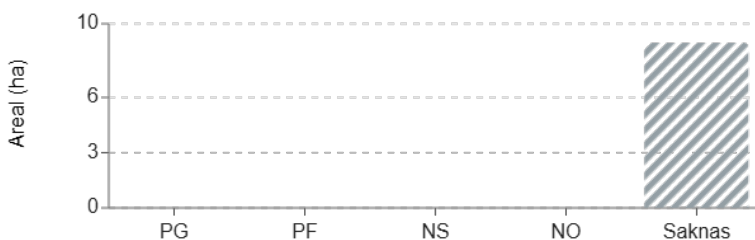
Virkesförråd

Volym



Trädslag	Volym (m ³ sk)	Volym (%)
Tall	653	65
Gran	151	15
Löv	206	20
Total	1 010	100

Målklasser



Målklass	Areal (ha)	% av prod.
PG	0,0	0,0
PF	0,0	0,0
NS	0,0	0,0
NO	0,0	0,0

Slutavverkningsmogen skog

Skog som har uppnått lägsta slutavverkningsålder.

Trädslag	Areal (ha)	Volym (m ³ sk)
Tall	2,6	539
Gran	0,4	120
Löv	0,9	166
Total	4,0	826

Avverkningar

Anmälda och utförda avverkningar hämtade från Skogsstyrelsen.

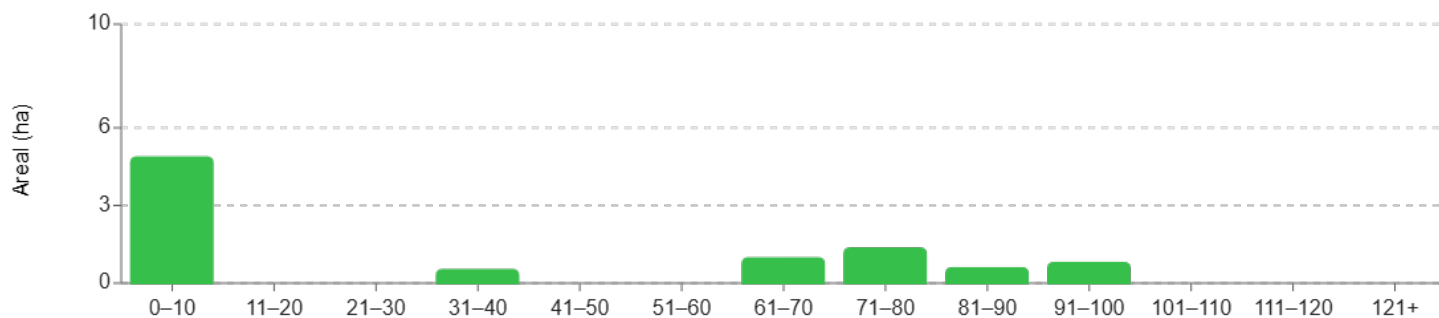
År	Anmält	Utfört
2017	Data saknas	4,5 ha



Bundet kol i skogsmark
1 045 ton

Åldersfördelning

Fördelning av åldrar.



Åldersklass	Areal (ha)	Areal (%)	Volym (m ³ sk)	Volym (%)
0-10	4,8	54,1	166	16
11-20	0,0	0,0	0	0
21-30	0,0	0,0	0	0
31-40	0,5	5,5	51	5
41-50	0,0	0,0	0	0
51-60	0,0	0,0	0	0
61-70	0,9	10,6	204	20
71-80	1,3	14,9	286	28
81-90	0,6	6,3	166	16
91-100	0,8	8,6	138	14
101-110	0,0	0,0	0	0
111-120	0,0	0,0	0	0
121+	0,0	0,0	0	0

Skyddad natur

Notera att arealer för skyddad natur kan överlappa varandra.

Ingen skyddad natur.