

Avancerad PDF

NORRTÄLJE SVENSBODA 1:175

NORRTÄLJE SVENSBODA 1:175



Skannad/Insamlad

2021-04-15

Framskrivning

2026-04-23

Virkesförråd, total
1 624 m³skVirkesförråd, medel
236 m³sk/haTotal areal
13,7 haLöpande tillväxt
41,9 m³sk/årMedelbonitet
5,7 m³sk/ha/årMedelståndortsindex
T21/G29

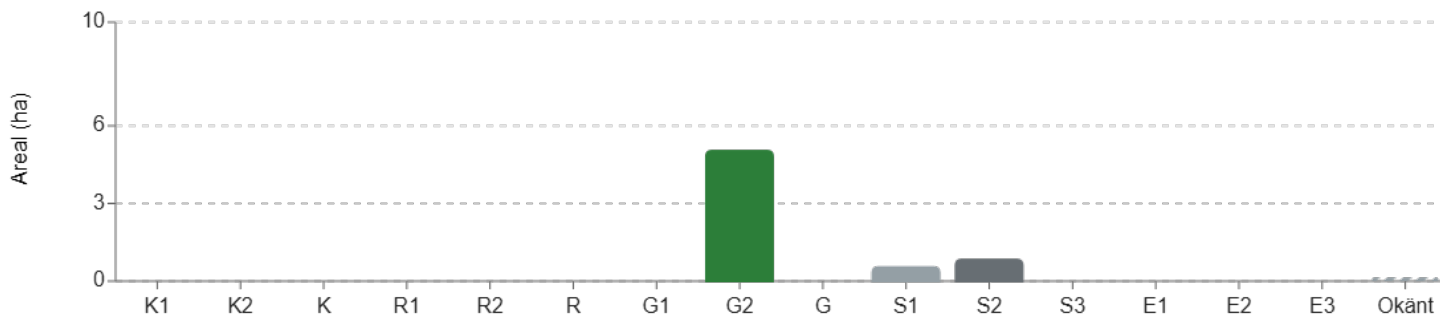
Arealer

Fördelning av olika ägoslag.

	Ägoslag	Areal (ha)	Varav skyddad (ha)	Areal (%)
Skogsmark - Produktiv	Skogsmark - Produktiv	6,9	0,0	50,2
Skogsmark - Improduktiv	Skogsmark - Improduktiv	0,6	0,0	4,5
Öppen våtmark / Myr	Öppen våtmark / Myr	0,6	0,0	4,2
Inäga / Åker	Inäga / Åker	4,2	0,0	30,4
Berg / Övrig öppen mark	Berg / Övrig öppen mark	0,9	0,0	6,3
Kraftledning	Kraftledning	<0,1	0,0	0,2
Väg	Väg	<0,1	0,0	0,6
Övrigt	Övrigt	0,5	0,0	3,5
Oklassificerat	Oklassificerat	<0,1	-	<0,1
	Total	13,7	0,0	100,0

Huggningsklasser

Ingen hänsyn till NO och NS.



Huggningsklass	Areal (ha)	Areal (%)	Volym (m ³ sk)
G2	5,0	73,0	1 142
S1	0,5	7,6	149
S2	0,8	11,9	280
Okänt	0,1	2,1	4

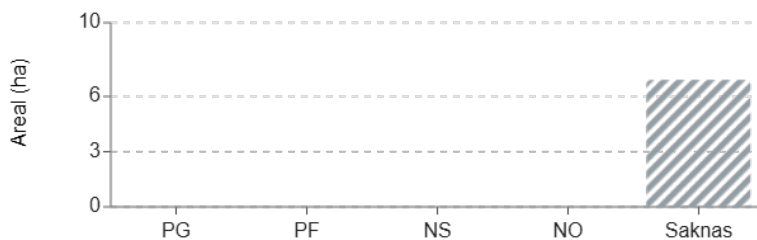
Virkesförråd

Volym



Trädslag	Volym (m ³ sk)	Volym (%)
Tall	868	53
Gran	669	41
Löv	87	5
Total	1 624	100

Målklasser



Målklass	Areal (ha)	% av prod.
PG	0,0	0,0
PF	0,0	0,0
NS	0,0	0,0
NO	0,0	0,0

Slutavverkningsmogen skog

Skog som har uppnått lägsta slutavverkningsålder.

Trädslag	Areal (ha)	Volym (m ³ sk)
Tall	3,6	858
Gran	2,6	669
Löv	0,2	44
Total	6,4	1 571

Avverkningar

Anmälda och utförda avverkningar hämtade från Skogsstyrelsen.

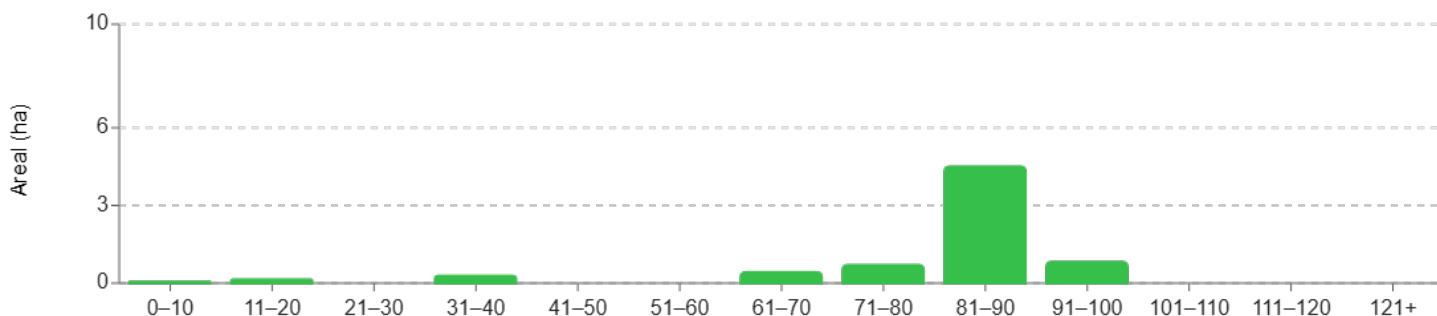
Inga avverkningar.



Bundet kol i skogsmark
1 136 ton

Åldersfördelning

Fördelning av åldrar.



Åldersklass	Areal (ha)	Areal (%)	Volym (m ³ sk)	Volym (%)
0-10	<0,1	0,7	<1	<1
11-20	0,1	2,0	6	<1
21-30	0,0	0,0	0	0
31-40	0,3	4,0	38	2
41-50	0,0	0,0	0	0
51-60	0,0	0,0	0	0
61-70	0,4	6,1	78	5
71-80	0,7	10,1	143	9
81-90	4,5	65,3	1 079	66
91-100	0,8	11,9	280	17

Åldersklass	Areal (ha)	Areal (%)	Volym (m ³ sk)	Volym (%)
101-110	0,0	0,0	0	0
111-120	0,0	0,0	0	0
121+	0,0	0,0	0	0

Skyddad natur

Notera att arealer för skyddad natur kan överlappa varandra.

Ingen skyddad natur.