Skogsbruksplan

Planens namn	Paradishyttan 1:17
Planen avser tiden	fr o m 2025-10-15 och tio år framåt
Fältarbetet utfört under	2017-10-26
Planen upprättad av	Henrik Gynnemo
Planläggningsmetod	Okuläruppskattning Uppgifter om virkesförråd, trädslagsfördelning, virkesuttag mm grundar sig på bedömningar i fält i kombination med vissa stödmätningar.

Ägarförhållanden

Ägare, 1/1	Inga-Lill Andersson Tordönsvägen 9A 263 73 Arild
Referenskoordinat (WGS84)	Lat: 59° 43' 23.17" N Long: 13° 51' 10.20" E

Kommentarer till Paradishyttan 1:17

2026-04-17 Justeringar av Ludvig & Co

Fastigheten har förvaltats av Jens Ohlsson på Moelven. Därifrån har vi fått skogsbruksplan som de uppdaterat fram till 2025. Sista året har de gjort en större uppdatering av planen och de uppgifterna fick vi via en inskannad version av en planutskrift. Vi har uppdaterat pcSKOG-filen utifrån de uppgifterna.

Justerat fastighetsgräns runt gårdscentrum som avstyckats. Därefter omnumrering.

Från ursprungsplanen upprättad 2017:

1. Allmänt om Paradishyttan 1:17

Läget

Fastigheten ligger i Filipstads socken och kommun. Fastigheten består av 3 skiften och ligger mellan 156 och 260 meters höjd över havet.

Storlek

Fastighetens totala areal är 132,2 hektar varav 119,1 hektar är produktiv skogsmark.

Beskrivning

Den dominerande skogstypen är tall och granskog på frisk mark, med en hel del inslag av tallhed.

Medelboniteten är ca 6,7 m3sk per hektar och år, vilket är i paritet med medelboniteten i Värmlands län. Virkesförrådet ligger på 157 m3sk/ha och är också ungefär som Värmlandssnittet.

Blåbär/lingon och grästyper är de dominerande vegetationsklasserna.

Nyckelbiotoper, sumpskogar och övriga objekt med naturvärden

Landskapet har relativt få nyckelbiotoper och övriga objekt med höga naturvärden. Dessa är oftast knutna till relativt orörda kärr- och våtmarksmiljöer, bergs och brantområden, samt även rester av det gamla kulturlandskapet.

Sumpskogar förekommer som långsmala stråk i landskapet eller som randskogar till större öppnare våtmarker. Dessa stråk och randskogar är mycket viktiga som spridningsvägar för främst sumpskogarnas lägre flora och fauna.

Huvuddelen av fastigheten, väster om Paradissjön, ligger inom Brattforshedens naturvårdsområde

och är också inom ett natura 2000 område. Här föreligger en del extra regler om hur skogsskötseln skall bedrivas.

2. Produktion - förutsättningar och målförslag

Skogsmarkens förutsättningar

Skogsmarken består av både lämpliga självföryngringsmarker och marker med höga boniteter där plantering är bästa lämpliga föryngringsmetod.

Trädslagsfördelning

Det dominerande trädslaget är tall med 53 %. Därefter följer gran 41 %, och lövskog med 6 %.

Åldersklassfördelning

Fastigheten har en något ojämn åldersfördelning, men ändå med skogar i de flesta åldrarna. De senaste årens hyggen har satt en viss prägel på fördelningen.

Avverkning

Andelen skog som får avverkas, om man slår ihop huggningsklasserna G2,S1 och S2, är 30,9 ha med en virkesvolym på ca. 9400 m³sk. Planförfattarens avverkningsförslag ligger på 9,4 ha i slutavverkning, vilket skulle innebära ca 3400 m³sk och ca. 2600 m³sk i gallringsuttag, utspritt på 51,5 ha.

Tillväxten ligger på ca. 650 m³sk/år, vilket innebär att fastighetens totala virkesförråd skulle ligga ungefär som dagens om avverkningsförslaget följs i sin helhet.

Förslag till produktionsmål

Målet med produktionen bör vara att idka en god skogsvård och producera virke av god kvalitet. Genom täta föryngringar och höga stamantal i kombination med kvalitetsinriktade röjningar nås en bra grund för god kvalitetsutveckling. Ståndortsanpassning med rätt trädslag på rätt plats ger förutsättningar för en hög virkesproduktion. Fastigheten är idag förhållandevis välskött och skogsvårdsbehovet är tämligen överkomligt.

Prioritet, de närmsta åren, när det gäller skogsvården, är att ha koll på plantetableringen på de relativt nyupptagna hyggena nere på heden.

3. Naturvård - förutsättningar och målförslag

Allmän naturvärdesbedömning och förslag till målklasser

Biologisk mångfald och biologiska kvaliteter

Den biologiska mångfalden och dess kvaliteter är viktiga att bevara. Landskapets biologiska kvaliteter

finns framför allt i de olika sumpskogarna, eftersom dessa områden med fuktiga och beskuggade miljöer är livsutrymme för många arter i den lägre faunan och floran likväl som många fåglar och insekter.

Ekologiska bristfaktorer

Generellt har landskapet brist på gammal skog och gamla träd av olika trädslag, områden med brandpåverkan, död ved i olika former och nedbrytningsgrad samt våtmarker som har naturliga vattenståndsvariationer eller är opåverkade av dikning.

I Moelvens Gröna skogsbruksplan används begreppet ”naturvård” vid beskrivning av såväl biologiska naturvärden som kulturmiljö- och rekreationsvärden.

De föreslagna målen i varje skogsbestånd syftar till att skapa en kostnadseffektiv och biologisk funktionell avvägning mellan produktion och miljö.

Med utgångspunkt från kunskaper om biologiska bristfaktorer, krävande arter i landskapet, kulturmiljö- och rekreationsvärden, så har undertecknad bedömt varje bestånds förutsättningar att bevara eller återskapa specifika naturvärden alternativt om beståndets värden ligger inom kulturmiljövård eller rekreation.

Arbetssättet utgår från tre olika perspektiv: landskapet, fastigheten och beståndet.

Naturvärden

Naturvärdena på fastigheten är övervägande mindre områden, med potential att utveckla höga naturvärden.

För att uppnå certifieringskraven skall 5 % av skogsmarksarealen ligga i målklass NO eller NS. Denna plan ligger precis på gränsen för detta. Utöver detta finns krav på att 5 % av skogsmarksarealen skall ha lövdominans under huvuddelen av omloppsperioden och där finns en del arbete att utföra och detta bör tänkas igenom. Idag finns endast 1,2 % av skogsmarken som klarar detta krav och det skulle alltså behövas 3,8 % till, vilket skulle innebära ca. 5 ha. En tanke från undertecknad är att fundera på om avd 2 skulle kunna fungera i nästa generation. D.v.s. att avverka den avdelningen, markbereda och sedan kontrollera huruvida en lövföryngring eteblerar sig.

Förslag till naturvårdsmål

NO (Naturvård-orört): avdelningarna 17, 20, 52, 60 och 64
Naturvärdena gynnas genom att bestånden lämnas för fri utveckling.
NS (Naturvård-skötsel): avdelning 41
Naturvärdena gynnas genom naturvårdande skötsel.
PF (Produktion med förstärkt hänsyn):
Avdelningarna 38, 40, 44, 45 och 51
Naturvärdena gynnas i vissa delar genom naturvårdande skötsel eller orördhet.
I vissa stycken handlar det om estetiska mål.

Generellt på fastigheten bör gälla:
att bibehålla naturliga fuktstråk och andra fuktiga, blöta miljöer utan negativ påverkan.
att öka inslaget av grova och biologiskt gamla träd, både lövträd och barrträd
att öka andelen död ved genom att lämna kvar torrträd, lågor och nyskapade högstubbar

Kulturmiljöer

Områden med forn och kulturvärden är registrerade i planens beskrivning.

2017-10-27

Henrik Gynnemo

Sammanställning över fastigheten

Arealer

	hektar	%
Produktiv skogsmark	118,1	91
Myr/kärr/mosse	9,9	8
Berg/Hällmark	0,0	<1
Inäga/åker	0,0	<1
Väg och kraftledning (linjeavdrag)	1,5	1
Annat	0,0	<1
Summa landareal	129,5	
Vatten	0,4	

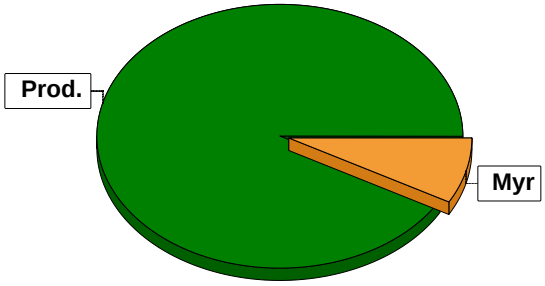

Virkesförråd

Totalt

m³sk
15217

Medeltal

m³sk per hektar
129

	m³sk	%	ha
Tall	9889	65	68,5
Gran	4396	29	38,9
Löv	931	6	6,2

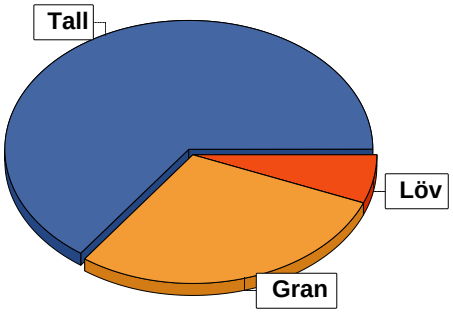

Bonitet

	m³sk per ha
Fastighetens medelbonitet är beräknad till	6,6

Tillväxt

	m³sk per år
Tillväxt för perioden 2025-10-15 + 10 år beräknad med hänsyn till föreslagna åtgärder	596

Avverkningsförslag

	m³sk
Föryngringsavverkning	1652
Gallring	443
Totalt under perioden	**2095**

	m³sk
Förväntad tillväxt första växt-säsongen	603
	m³sk per ha
	5,1

Skogens fördelning på åldersklasser

Åldersklass	Areal		Virkesförråd				
	ha	%	Totalt m³sk	m³sk /ha	Tall %	Gran %	Löv %
Kalmark	4,5	4					
- 9 år	26,1	22	206	8	75	25	
10 - 19	20,2	17	629	31	21	64	15
20 - 29	3,1	3	309	100	8	83	10
30 - 39	9,1	8	1165	128	47	49	4
40 - 49	8,9	8	1731	194	54	39	8
50 - 59	7,3	6	1489	204	76	22	2
60 - 69	18,6	16	4262	229	65	29	6
70 - 79	12,5	11	3712	297	79	15	5
80 - 89	0,7	1	171	244	30	10	60
90 - 99							
100 - 109	0,2		42	210	70	30	
110 - 119	1,7	1	592	348	50	49	1
120 +	5,2	4	820	158	95	2	4
Lågprodskog(E)							
ÖF/Skikt	[12,0]		89	7	85		15
Summa/Medel	118,1	100	15217	129	65	29	6

Arealfördelning, aktuell

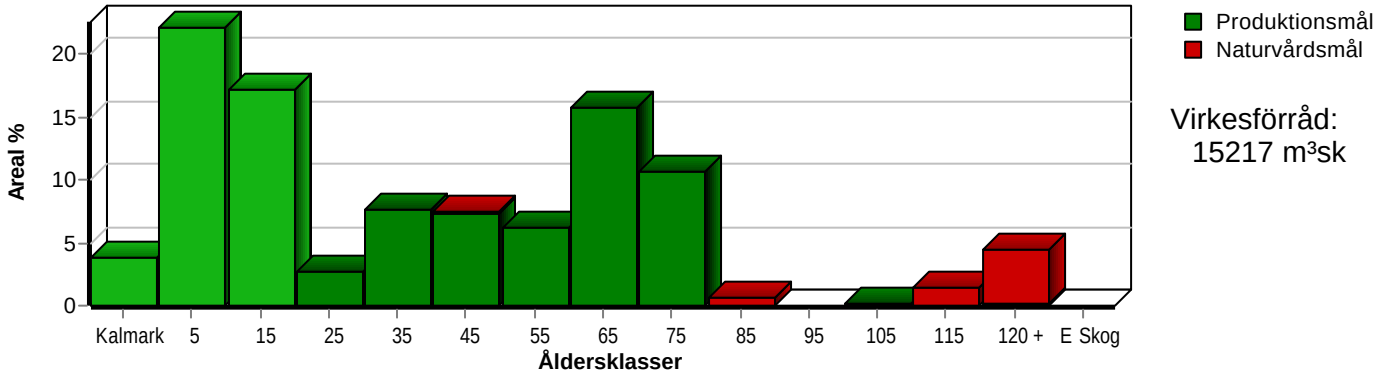

Arealfördelning, om 10 år (förutsatt att föreslagna åtgärder utförs)

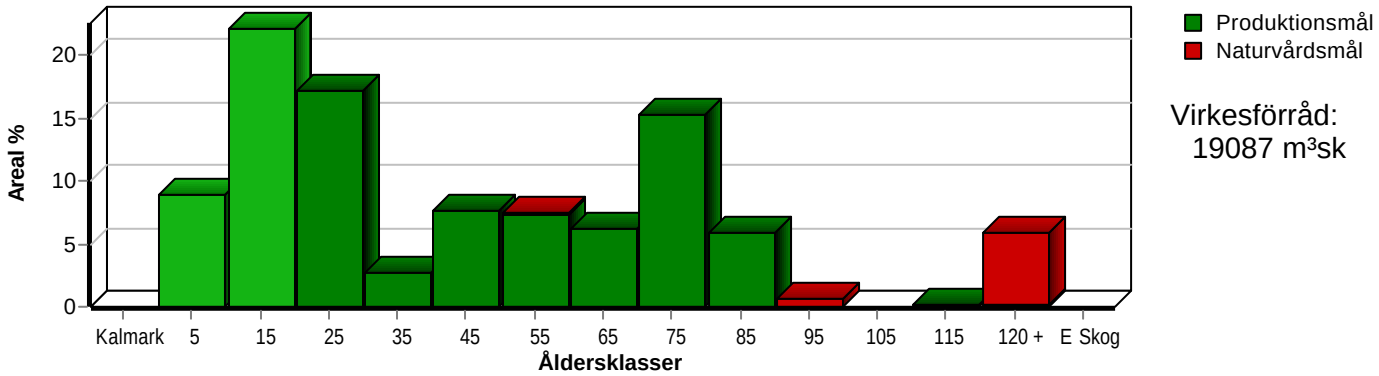

Aktuell andel kalmark och skog yngre än 20 år är 43 % (50,8 ha) och om 10 år (förutsatt att föreslagna åtgärder utförs) 31 % (36,7 ha). Enligt skogsvårdslagen får andelen skog yngre än 20 år ej överstiga 50 % på brukningsenheter mellan 100 och 1000 hektar.

Skogens fördelning på huggningsklasser

Huggningsklass		Areal		Virkesförråd				
		ha	%	Totalt m³sk	m³sk /ha	Tall %	Gran %	Löv %
Kalmark	K1	4,5	4					
	K2	31,2	26	293	9	80	20	
Röjningsskog	R1							
	R2	15,9	13	599	38	12	72	17
Gallringsskog	G1	37,1	31	6512	176	68	28	4
	G2							
Föryngrings-	S1	9,1	8	2338	257	48	45	7
avverknings-	S2	5,6	5	1442	258	62	32	6
skog	S3	14,7	12	3944	268	78	15	7
Lågproducer-	E1							
ande skog	E2							
	E3							
Överstånd/Skikt		[12,0]		89	7	85		15
Summa/Medel		118,1	100	15217	129	65	29	6

Kalmark

K1 Obehandlad kalmark
Mark där åtgärd(er) behövs för att erhålla tillfredsställande föryngring.

K2 Behandlad kalmark
Mark som fullständigt behandlats med återväxt-åtgärder men där föryngringen inte säkerställts.

Röjningsskog

R1 Plantskog
Säkerställd föryngring upp till 1,3 m medelhöjd.

R2 Ungskog
Skog som är över 1,3 m och som i utvecklings-hänseende motsvarar röjningsskog.

Gallringsskog

G1 Normal gallringsskog
Skog som är yngre än skyddsåldern (lägsta ålder för föryngringsavverkning).

G2 Äldre gallringsskog
Skog som uppnått skyddsåldern och där nästa lämpliga åtgärd normalt är gallring.

Föryngringsavverkningsskog

S1 Skog som kan föryngringsavverkas
Normalt föreslås ingen avverkningsåtgärd under planperioden.

S2 Skog som är mogen att föryngringsavverkas
Normalt infaller en avverkningsåtgärd under planperioden.

S3 Skog i föryngringsbar ålder
Föryngringsavverkning bör dock inte utföras.

Lågproducerande skog

E1 Restskog
Skog som lämnats efter avverkning eller som uppkommit på grund av skada.

E2 Gles skog
Gles skog eller skog av ett för marken olämpligt trädslag.

E3 Skog av hagmarkskaraktär
Gles skog av hagmarkskaraktär.

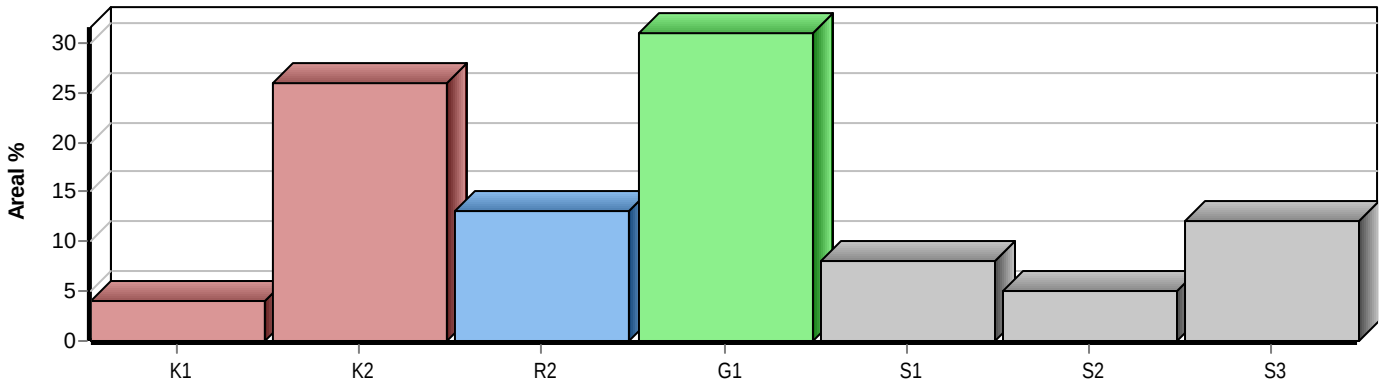

Skogens fördelning på målklasser

Målklass	Areal		Virkesförråd		Tillväxt		Antal
	ha	%	m³sk	%	m³sk	%	avd
PG	101,1	85,6	10511	69,0	5053	84,8	47
PF - produktion	7,2	6,1	2419	15,9	473	7,9	5
PF - naturvård	2,0	1,7	699	4,6	141	2,4	5
NS	1,3	1,1	393	2,6	56	0,9	1
NO	6,5	5,5	1195	7,9	241	4,0	6
Summa	118,1	100,0	15217	100,0	5964	100,0	59

Impediment

	ha	%
Myr	9,9	8
Berg	0,0	<1

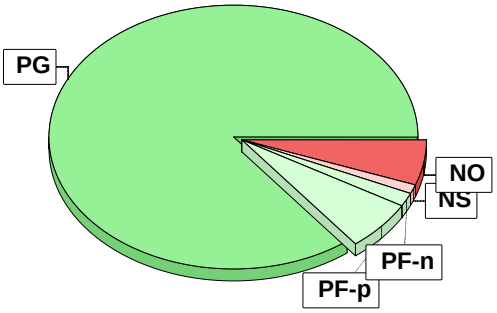

Målklasser

Målklasserna ger information om skogens brukning. Klasserna har följande innebörd:

PG Produktionsmål med miljöhänsyn

I avdelningar med låga naturvärden där produktionsmålet styr skötseln. Miljöhänsyn tas genom att hänsynsytor, trädgrupper, evighetsträd och buskar mm lämnas. Miljöhänsyn motsvarar högst ca 10 % av avdelningens produktiva skogsmarksareal.

PF Produktionsmål med förstärkt miljöhänsyn

I avdelningar med låga/vissa naturvärden förenas produktionsmålet med en förstärkt miljöhänsyn. Produktionsmålet styr huvudinriktningen av skötseln, medan naturvårdsmålet dominerar i vissa delar av avdelningen. Förhållandet mellan målen anges som procentsatser av avdelningens produktiva skogsmarksareal. Förstärkt miljöhänsyn innebär att mer än 10 % av avdelningens produktiva skogsmarksareal utgörs av naturhänsyn. Naturvårdsmålet kan i vissa fall överstiga 50 % av avdelningens produktiva skogsmarksareal.

NS Naturvårdsmål med skötsel

I avdelningar med höga naturvärden där återkommande skötsel är nödvändig för att bibehålla områdets naturvärden samt avdelningar med förutsättningar att återskapa dessa naturvärden. Naturvårdsmålet styr skötseln som endast utförs när det är motiverat av naturvårdsskäl.

NO Naturvårdsmål, orört

I avdelningar med höga naturvärden där fri utveckling är nödvändig för att bibehålla områdets naturvärden samt avdelningar med förutsättningar att återskapa dessa naturvärden. Naturvårdsmålet styr genom att området lämnas för fri utveckling. Ibland kan dock ett nyskapande av död ved vara nödvändig för att påskynda utvecklingen av höga naturvärden.

Sammanställning lövdominerade bestånd

För certifiering ska, under merparten av omloppstiden, minst 5 % av arealen för den friska och fuktiga marken domineras av löv.

Av sammanställningens produktiva skogsmarksareal om 118,1 ha är 95,7 % (113,0 ha) frisk eller fuktig.

Sammanställningen avser frisk eller fuktig skogsmark som är lövdominerad (minst 50 % löv i trädslagsandelar).

Aktuella - lövdominerade bestånd enligt planens trädslag (i röjningsskog räknas endast det löv som överenstämmer med ståndortsindex).

Framtida -bestånd av planläggaren markerade som lämpliga för lövdominans under omloppstiden.

Fördelning fuktklasser för skogsmark

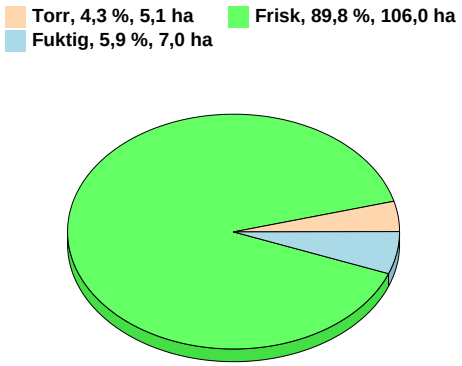

Lövdominerade bestånd - aktuella

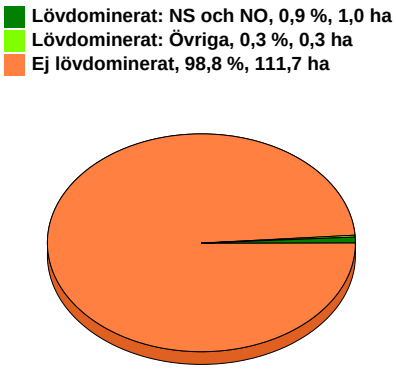

Lövdominerade bestånd - framtida

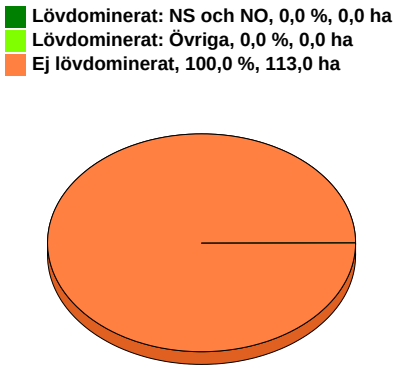

	Lövdominerade bestånd - aktuella		Lövdominerade bestånd - framtida	
	Areal	% av areal frisk eller fuktig	Areal	% av areal frisk eller fuktig
NS + NO	1,0 ha	0,9 %	0,0 ha	0,0 %
Övriga	0,3 ha	0,3 %	0,0 ha	0,0 %
Summa	1,3 ha	1,2 %	0,0 ha	0,0 %

Lövdominerade bestånd - aktuella

Avdelning	Areal	Målklass	Ålder	TGLBÄ	Andel av areal frisk eller fuktig
1/3	0,3 ha	PG	32	02800	0,3 %
1/15	0,7 ha	NO	83	31600	0,6 %
3/50	0,3 ha	NO	48	11800	0,3 %

Lövdominerade bestånd - framtida

Avdelning	Areal	Målklass	Ålder	TGLBÄ	Andel av areal frisk eller fuktig

Avverkning och tillväxt

Avverkning

I redovisad avverkningsvolym ingår 5 års tillväxt för avverkningar med angelägenhetsgrad 2 och 3.

I begreppet löv ingår alla lövträdsarter.

Åldersklass	Gallring				Föryngringsavverkning			
	ha	Barr m³sk	Löv m³sk	Totalt m³sk	ha	Barr m³sk	Löv m³sk	Totalt m³sk
Kalmark								
- 9 år								
10 - 19								
20 - 29	2,6	102	11	113				
30 - 39	7,0	281	12	293				
40 - 49	0,7	37		37				
50 - 59								
60 - 69					0,5	171	9	180
70 - 79					5,6	1344	78	1422
80 - 89								
90 - 99								
100 - 109								
110 - 119								
120 +								
Lågprodskog(E)								
ÖF/Skikt					[2,4]	50		50
Grundförslag	10,3	420	23	443	6,1	1565	87	1652
Högre alt.								
Lägre alt.								

Total avverkning

2 095

Tillväxt

I sammanställningen redovisas tillväxt under perioden samt areal och virkesförråd efter 10 år.
Observera att såväl tillväxt som areal och virkesförråd om 10 år förutsätter att föreslagna åtgärder utförs

Åldersklass	Tillväxt			Areal och virkesförråd efter 10 år		
	Barr m³sk	Löv m³sk	Totalt m³sk	ha	m³sk	m³sk/ha
Kalmark						
- 9 år	730		730	10,6		
10 - 19	902	150	1052	26,1	936	36
20 - 29	185	19	204	20,2	1681	83
30 - 39	550	25	575	3,1	401	129
40 - 49	620	50	670	9,1	1447	159
50 - 59	486	11	497	8,9	2364	266
60 - 69	1112	68	1180	7,3	1986	272
70 - 79	706	34	740	18,1	5262	291
80 - 89	17	25	42	6,9	2876	417
90 - 99				0,7	213	304
100 - 109	9		9			
110 - 119	109	1	110	0,2	51	255
120 +	134	4	138	6,9	1660	241
Lågprodskog(E)						
ÖF/Skikt	13	4	17		210	
Summa	5573	391	5964	118,1	19087	162

Skogsvårdsåtgärder

Blanketten innehåller ett sammandrag av avdelningsvis föreslagna åtgärder.
Sammanställningen förutsätter att samtliga åtgärder enligt grundförslaget utförs.

Åtgärd (F) = Följd (A) = Alternativ	**Angelägenhetsgrad**					**Summa ha**
	Förfallna ha	**Snarast ha**	**2 - 5 år ha**	**5 - 10 år ha**	**10 - 20 år ha**	
Markberedning, Följd			0,5			0,5
Plantering		3,3				3,3
Plantering, Följd			0,5			0,5
Hjälpplantering		1,2				1,2
Återväxtkontroll		19,0				19,0
Återväxtkontroll, Följd			3,3			3,3
Röjning		3,7		12,2		15,9
Summa ha		27,2	4,3	12,2		43,7

Åtgärdsöversikt

Samtliga avdelningar där åtgärder är föreslagna finns här uppräknade.

Angelägenhetsgrad: FF = Förfallen, 1 = Snarast, 2 = Inom 2-5 år, 3 = Inom 5-10 år, 4 = Inom 10 - 20 år

Åtgärd (F) = Följd (A) = Alternativ	Ang	Avdelning	Prod areal ha	Ålder år	Stånd-orts-index	Volym m³sk /ha	Uttag m³sk inkl tillv	Utförs år	Anteckning
Återväxtkontroll	1	1 - 10	1,4	1	G28	1	0		
Återväxtkontroll	1	1 - 2	5,0	2	G30	4	0	2025	
Avverkning ÖF	1	1 - 19	2,4	133	T20	25	50	2026	
Gallring	1	1 - 13	1,2	38	T22	151	57	2026	
Gallring	1	1 - 14	1,1	38	G28	226	78	2026	
Gallring	1	1 - 19	2,4	33	T20	88	56	2026	
Gallring	1	1 - 33	0,4	33	T22	111	14	2026	
Underv röj f gallring	1	3 - 47	2,6	28	G26	104	29	2026	trolig slutröjning innan gallring
Gallring	1	3 - 60	1,6	33	G24	154	78	2026	
Underv röj f gallring	1	3 - 63	0,7	43	G24	168	0	2026	
Gallring	1	3 - 63	0,7	43	G24	168	37	2026	
Röjning	1	1 - 21	0,3	28	G24	79	0	2026	
Röjning	1	1 - 25	0,2	28	T24	75	0	2026	
Röjning	1	3 - 45	2,9	16	G28	35	0	2026	
Röjning	1	3 - 52	0,3	33	G18	59	0	2026	
Hjälpplantering	1	1 - 1	1,2	0	G28	0	0	2026	
Återväxtkontroll	1	1 - 8	1,2	2	G32	5	0	2026	
Plantering	1	1 - 9	1,2	0	G30	0	0	2026	
Återväxtkontroll	1	1 - 12	2,0	6	T26	7	0	2026	
Återväxtkontroll	1	1 - 26	1,6	6	T22	17	0	2026	
Återväxtkontroll	1	1 - 32	5,1	10	T24	17	0	2026	
Återväxtkontroll	1	3 - 44	1,0	5	G28	13	0	2026	
Återväxtkontroll	1	3 - 48	1,7	6	G28	9	0	2026	

Åtgärdsöversikt

Samtliga avdelningar där åtgärder är föreslagna finns här uppräknade.

Angelägenhetsgrad: FF = Förfallen, 1 = Snarast, 2 = Inom 2-5 år, 3 = Inom 5-10 år, 4 = Inom 10 - 20 år

Åtgärd (F) = Följd (A) = Alternativ	**Ang**	**Avdelning**	**Prod areal ha**	**Ålder år**	**Stånd-orts-index**	**Volym m³sk /ha**	**Uttag m³sk inkl tillv**	**Utförs år**	**Anteckning**
Plantering	1	3 - 54	2,1	0	G30	0	0	2026	
Föryng avv	2	3 - 49	1,7	73	G28	324	522	2027	
Föryng avv	2	3 - 56	0,5	62	G30	340	180	2027	
Gallring	2	1 - 3	0,3	32	B24	120	10	2027	
Gallring (F)	2	3 - 47	2,6	28	G26	104	84	2027	
Återväxtkontroll (F)	2	1 - 9	1,2	0	G30	0	0	2028	
Återväxtkontroll (F)	2	3 - 54	2,1	0	G30	0	0	2028	
Markberedning (F)	2	3 - 56	0,5	62	G30	340	0	2028	
Plantering (F)	2	3 - 56	0,5	62	G30	340	0	2029	
Föryng avv	3	1 - 23	1,2	73	T26	209	298	2032	
Röjning	3	1 - 20	12,2	3	T24	9	0	2032	
Föryng avv, fröträd	3	1 - 22	2,7	73	T24	205	603	2033	
Föryng avv, fröträd	3	1 - 31	0,7	68	T24	223	0	2035	
Föryng avv	3	1 - 35	0,1	133	T22	232	0	2035	
Föryng avv, fröträd	3	1 - 37	1,4	68	T22	208	0	2035	
Gallring	3	1 - 4	2,6	19	G22	29	0	2035	
Gallring	3	1 - 11	9,6	19	G28	38	0	2035	

Avdelningsbeskrivning

Skifte: 1

När: 1 = Snarast, 2 = Inom 2-5 år, 3 = Inom 5-10 år, 4 = Inom 10 - 20 år, FF = Förfallen

² PG - Produktionsmål med miljöhänsyn

¹ i = grön kommentar, ii = generell kommentar, iii = åtgärdskommentar, iv = speciella värden

Avd nr	Areal ha (-Avdrag) [Skikt]	Ägo	Ålder år	Hkl Skikt	SI	Virkesförråd m³sk ha	Virkesförråd m³sk avd	Mål klass	Trädslag	Med diam cm	Med höjd m	Stamantal /ha	G-yta m²	Terräng GYL	Terräng Trp	Beskrivning	Åtgärd Alternativ	När	Uttag inkl tillväxt %	Uttag inkl tillväxt m³sk	Årlig tillväxt m³sk per ha	Not ¹
1	1,2	1	0	K1	G28	0	0	PG ²						322		Smalbladig grästyp Frisk	Hjälpplantering	2026				iv¹
Spec värden:	Natura 2000 100 %.																					
Utf åtg:	2022 Föryng avv 1,2 ha 472 m³sk																					
Drivning:	G: Medelgoda (3). Y: Jämn (2). L: Svag lutning (2).																					
2	5,0	1	2	K2	G30	4	20	PG ²	Gran 100			2000		311		Fd inäga Bredbladig grästyp Frisk	Återväxtkontroll	2025			3,2	iv¹
Spec värden:	Natura 2000 100 %.																					
Utf åtg:	2022 Plantering 4,9 ha | 2022 Markberedning 4,9 ha | 2021 Föryng avv 4,9 ha 1999 m³sk																					
Drivning:	G: Medelgoda (3). Y: Mycket jämn (1). L: Plan mark (1).																					
3	0,3	1	32	G1	B24	120	36	PG ²	Gran 20 Löv 80	16	16		17	311		Fd inäga Kantzon mot tomt Lövdominerat Bredbladig grästyp Frisk	Gallring	2027	25	10	6,6	iv¹
Spec värden:	Lövdominans A. Natura 2000 100 %.																					
Utf åtg:	2020 Gallring Röjning 0,3 ha 9 m³sk Gallringstyp: Låggallring																					
Drivning:	G: Medelgoda (3). Y: Mycket jämn (1). L: Plan mark (1).																					
4	2,6	1	19	R2	G22	29	75	PG ²	Tall 20 Gran 75 Löv 5	2	3	1800	14	321		Delvis fuktigt Enstaka överståndare Blåbärstyp Frisk	Gallring	2035	25		4,6	iv¹
Spec värden:	Natura 2000 100 %.																					
Utf åtg:	2021 Röjning 2,6 ha																					
Drivning:	G: Medelgoda (3). Y: Jämn (2). L: Plan mark (1).																					

Avdelningsbeskrivning

Skifte: 1

När: 1 = Snarast, 2 = Inom 2-5 år, 3 = Inom 5-10 år, 4 = Inom 10 - 20 år, FF = Förfallen

² PG - Produktionsmål med miljöhänsyn

¹ i = grön kommentar, ii = generell kommentar, iii = åtgärdskommentar, iv = speciella värden

Avd nr	Areal ha (-Avdrag) [Skikt]	Ägo	Ålder år	Hkl Skikt	SI	Virkesförråd m³sk ha	Virkesförråd m³sk avd	Mål klass	Trädslag		Med diam cm	Med höjd m	Stamantal /ha	G-yta m²	Terräng GYL	Terräng Trp	Beskrivning	Åtgärd Alternativ	När	Uttag inkl tillväxt %	Uttag inkl tillväxt m³sk	Årlig tillväxt m³sk per ha	Not ¹
5	1,7	1	62	G1	T22	191	325	PG ²	Tall	80	24	18		23	321		Blåbärstyp	Ingen åtgärd				5,5	iv¹
									Löv	20							Frisk						
Spec värden:	Natura 2000 100 %.																						
Utf åtg:	2020 Gallring 1,7 ha 95 m³sk Gallringstyp: Låggallring																						
Drivning:	G: Medelgoda (3). Y: Jämn (2). L: Plan mark (1).																						
6	0,3	1	58	G1	G24	216	65	PG ²	Tall	5	20	18		24	322		Gallrat	Ingen åtgärd				7,6	iv¹
									Gran	95							Blåbärstyp						
																	Frisk						
Spec värden:	Natura 2000 100 %.																						
Drivning:	G: Medelgoda (3). Y: Jämn (2). L: Svag lutning (2).																						
7	0,8	1	42	G1	G32	321	257	PG ²	Gran	100	20	19		37	312		Fd inäga	Ingen åtgärd				13,6	iv¹
																	Mark utan fältskikt						
																	Frisk						
Spec värden:	Natura 2000 100 %.																						
Utf åtg:	2020 Gallring 0,8 ha 87 m³sk Gallringstyp: Låggallring																						
Drivning:	G: Medelgoda (3). Y: Mycket jämn (1). L: Svag lutning (2).																						
8	1,2	1	2	K2	G32	5	6	PG ²	Gran	100					313		Fd inäga	Återväxtkontroll	2026			3,4	iv¹
																	Lågörttyp						
																	Frisk						
Spec värden:	Natura 2000 100 %.																						
Utf åtg:	2022 Föryng avv 1,2 ha 757 m³sk																						
Drivning:	G: Medelgoda (3). Y: Mycket jämn (1). L: Måttlig lutning (3).																						

Avdelningsbeskrivning

Skifte: 1

När: 1 = Snarast, 2 = Inom 2-5 år, 3 = Inom 5-10 år, 4 = Inom 10 - 20 år, FF = Förfallen

² PG - Produktionsmål med miljöhänsyn

¹ i = grön kommentar, ii = generell kommentar, iii = åtgärdskommentar, iv = speciella värden

Avd nr	Areal ha (-Avdrag) [Skikt]	Ägo	Ålder år	Hkl Skikt	SI	Virkesförråd m³sk ha	Virkesförråd m³sk avd	Mål klass	Trädslag	Med diam cm	Med höjd m	Stamantal /ha	G-yta m²	Terräng GYL	Terräng Trp	Beskrivning	Åtgärd Alternativ	När	Uttag inkl tillväxt %	Uttag inkl tillväxt m³sk	Årlig tillväxt m³sk per ha	Not ¹
9	1,2	1	0	K1	G30	0	0	PG ²						323		Delvis fd inägomark Ngt varierande bonitet Bredbladig grästyp Frisk	Plantering Återväxtkontroll (F)	2026 2028				iv¹
Spec värden:	Natura 2000 100 %.																					
Utf åtg:	2025 Föryng avv 1,2 ha 479 m³sk | 2018 Sista Gallring 1,2 ha 83 m³sk																					
Drivning:	G: Medelgoda (3). Y: Jämn (2). L: Måttlig lutning (3).																					
10	1,4	1	1	K2	G28	1	1	PG ²	Gran 100					224		Ngt varierande bonitet Delvis kuperat Blåbärstyp Frisk	Återväxtkontroll	1			3,0	iv¹
Spec värden:	Natura 2000 100 %.																					
Utf åtg:	2024 Plantering 1,4 ha | 2022 Föryng avv 1,4 ha 433 m³sk | 2019 Gallring 1,5 ha 178 m³sk																					
Drivning:	G: Goda (2). Y: Jämn (2). L: Stark lutning (4).																					
11	9,6	1	19	R2	G28	38	365	PG ²	Tall 10 Gran 80 Löv 10	2	3		17	323		Föryngrat Delvis kuperat Varierande bonitet Enstaka överståndare Smalbladig grästyp Frisk	Gallring	2035	25		6,1	iv¹
Spec värden:	Natura 2000 100 %.																					
Utf åtg:	2021 Röjning 9,6 ha																					
Drivning:	G: Medelgoda (3). Y: Jämn (2). L: Måttlig lutning (3).																					
11	[9,6]	1	128	ÖF	G28	3	29	PG ²	Tall 55 Löv 45	36	25		1	323		Smalbladig grästyp Frisk	Ingen åtgärd				0,1	
Drivning:	G: Medelgoda (3). Y: Jämn (2). L: Måttlig lutning (3).																					

Avdelningsbeskrivning

Skifte: 1

När: 1 = Snarast, 2 = Inom 2-5 år, 3 = Inom 5-10 år, 4 = Inom 10 - 20 år, FF = Förfallen

² PG - Produktionsmål med miljöhänsyn

¹ i = grön kommentar, ii = generell kommentar, iii = åtgärdskommentar, iv = speciella värden

Avd nr	Areal ha (-Avdrag) [Skikt]	Ägo	Ålder år	Hkl Skikt	SI	Virkesförråd m³sk ha	Virkesförråd m³sk avd	Mål klass	Trädslag		Med diam cm	Med höjd m	Stamantal /ha	G-yta m²	Terräng GYL	Terräng Trp	Beskrivning	Åtgärd Alternativ	När	Uttag inkl tillväxt %	Uttag inkl tillväxt m³sk	Årlig tillväxt m³sk per ha	Not ¹
12	2,1	1	6	K2	T26	7	14	PG ²	Tall	100					322		Bäckdråg	Återväxtkontroll	2026			3,5	iv¹
	(-0,1)	L															Kantzon mot myr						
																	Smalbladig grästyp						
																	Frisk						
Spec värden:	Natura 2000 100 %.																						
Utf åtg:	2018 Föryng avv, fröträd 2 ha 812 m³sk																						
Drivning:	G: Medelgoda (3). Y: Jämn (2). L: Svag lutning (2).																						
13	1,3	1	38	G1	T22	151	181	PG ²	Tall	100	14	12		21	113		Övervägande välslutet	Gallring	2026	30	57	5,8	iv¹
	(-0,1)	L															Ngt varierande bonitet						
																	Lingontyp						
																	Frisk						
Spec värden:	Natura 2000 100 %.																						
Drivning:	G: Mycket goda (1). Y: Mycket jämn (1). L: Måttlig lutning (3).																						
14	1,1	1	38	G1	G28	226	249	PG ²	Tall	5	16	14		30	311		Bäckdråg	Gallring	2026	30	78	9,2	iv¹
									Gran	90							Övervägande välslutet						
									Löv	5							Övervägande röjt						
																	Bredbladig grästyp						
																	Torr						
Spec värden:	Sumpskog 12 %. Natura 2000 100 %.																						
Drivning:	G: Medelgoda (3). Y: Mycket jämn (1). L: Plan mark (1).																						

Avdelningsbeskrivning

Skifte: 1

När: 1 = Snarast, 2 = Inom 2-5 år, 3 = Inom 5-10 år, 4 = Inom 10 - 20 år, FF = Förfallen

² PG - Produktionsmål med miljöhänsyn

¹ i = grön kommentar, ii = generell kommentar, iii = åtgärdskommentar, iv = speciella värden

Avd nr	Areal ha (-Avdrag) [Skikt]	Ägo	Ålder år	Hkl Skikt	SI	Virkesförråd m³sk ha	Virkesförråd m³sk avd	Mål klass	Träd-slag		Med diam cm	Med höjd m	Stam-antal /ha	G-yta m²	Terräng GYL	Terräng Trp	Beskrivning	Åtgärd Alternativ	När	Uttag inkl tillväxt %	Uttag inkl tillväxt m³sk	Årlig tillväxt m³sk per ha	Not ¹
15	0,7	1	83	S3	B20	244	171	NO	Tall	30	26	21		27	411		Torvmark	Ingen åtgärd				5,9	i,iv¹
									Gran	10							Lövdominerat						
									Löv	60							Skiktat						
																	Blåbärstyp						
																	Fuktig						
Målklass:	NO - Naturvårdsmål, orört.																						
Naturvård:	Beskrivning: Lövdominerad blandskog med granunderväxt intill myr. Målsättning: Utvecklande av lövrik naturskogsmiljö Åtgärder: Inga åtgärder																						
Spec värden:	Lövdominans A. Sumpskog 61 %. Torvmark 100 %. Natura 2000 100 %. Myrskyddsplan 30 %.																						
Drivning:	G: Dåliga (4). Y: Mycket jämn (1). L: Plan mark (1).																						
16	1,7	1	118	S3	G24	348	592	NO	Tall	50	32	23		34	411		Barrblandskog					6,5	iv¹
									Gran	49							Bäckdråg						
									Löv	1							Liten bäverdamm						
																	Ngt varierande bonitet						
																	Blåbärstyp						
																	Fuktig						
Målklass:	NO - Naturvårdsmål, orört.																						
Spec värden:	Sumpskog 18 %. Natura 2000 100 %. Myrskyddsplan 10 %.																						
Drivning:	G: Dåliga (4). Y: Mycket jämn (1). L: Plan mark (1).																						
17	7,8	2															Myr skifte 1						

Avdelningsbeskrivning

Skifte: 1

När: 1 = Snarast, 2 = Inom 2-5 år, 3 = Inom 5-10 år, 4 = Inom 10 - 20 år, FF = Förfallen

² PG - Produktionsmål med miljöhänsyn

¹ i = grön kommentar, ii = generell kommentar, iii = åtgärdskommentar, iv = speciella värden

Avd nr	Areal ha (-Avdrag) [Skikt]	Ägo	Ålder år	Hkl Skikt	SI	Virkesförråd m³sk ha	Virkesförråd m³sk avd	Mål klass	Träd-slag		Med diam cm	Med höjd m	Stam-antal /ha	G-yta m²	Terräng GYL	Terräng Trp	Beskrivning	Åtgärd Alternativ	När	Uttag inkl tillväxt %	Uttag inkl tillväxt m³sk	Årlig tillväxt m³sk per ha	Not ¹
18	3,3	1	133	S3	T14	106	350	NO	Tall	100	23	14		16	411		Kantzon mot myr Olikåldrigt Varierat Fattigristyp Fuktig	Ingen åtgärd				2,1	i,iv¹
Målklass:	NO - Naturvårdsmål, orört.																						
Naturvård:	Beskrivning: Något varierad kantzon mot myrar. Senvuxet. Målsättning: Bevarande av kantzon mot myr / tallsumpskog Åtgärder: Inga åtgärder																						
Spec värden:	Sumpskog 49 %. Natura 2000 100 %. SLU Rödlistan 100 %. Myrskyddsplan 100 %.																						
Drivning:	G: Dåliga (4). Y: Mycket jämn (1). L: Plan mark (1).																						
19	2,4	1	33	G1	T20	88	211	PG ²	Tall Gran	95 5	10	9		15	112		Tallåsar Röjt Lingontyp Torr	Gallring	2026	25	56	4,6	iv¹
Spec värden:	Sumpskog 13 %. Natura 2000 100 %. Myrskyddsplan 65 %.																						
Drivning:	G: Mycket goda (1). Y: Mycket jämn (1). L: Svag lutning (2).																						
19	[2,4]	1	133	ÖF	T20	25	60	PG ²	Tall	100	36	19			112		God kvalitet Lingontyp Torr	Avverkning ÖF	2026	80	50	0,3	
Drivning:	G: Mycket goda (1). Y: Mycket jämn (1). L: Svag lutning (2).																						
20	12,2	1	3	K2	T24	9	110	PG ²	Tall Gran	85 15		1	2000		222		Gott om kolbottnar Ngt varierande bonitet Blåbärstyp Frisk	Röjning	2032	10		2,4	iv¹
Spec värden:	Natura 2000 100 %. Myrskyddsplan 20 %.																						
Utf åtg:	2024 Återväxtkontroll 12,3 ha | 2021 Avverkning ÖF 12,3 ha 283 m³sk																						
Drivning:	G: Goda (2). Y: Jämn (2). L: Svag lutning (2).																						

Avdelningsbeskrivning

Skifte: 1

När: 1 = Snarast, 2 = Inom 2-5 år, 3 = Inom 5-10 år, 4 = Inom 10 - 20 år, FF = Förfallen

² PG - Produktionsmål med miljöhänsyn

¹ i = grön kommentar, ii = generell kommentar, iii = åtgärdskommentar, iv = speciella värden

Avd nr	Areal ha (-Avdrag) [Skikt]	Ä g o	Ålder år	Hkl Skikt	SI	Virkesförråd m³sk ha	Virkesförråd m³sk avd	Mål klass	Träd-slag	Med diam cm	Med höjd m	Stam-antal /ha	G-yta m²	Terräng GYL	Terräng Trp	Beskrivning	Åtgärd Alternativ	N ä r	Uttag inkl tillväxt %	Uttag inkl tillväxt m³sk	Årlig tillväxt m³sk per ha	Not ¹
21	0,3	1	28	R2	G24	79	24	PG ²	Gran 90 Löv 10	8	8		11	221		Fd luckor Ojämnt Enstaka överståndare Smalbladig grästyp Frisk	Röjning	2026	30		6,8	iv¹
Spec värden:	Natura 2000 100 %. Myrskyddsplan 5 %.																					
Drivning:	G: Goda (2). Y: Jämn (2). L: Plan mark (1).																					
22	2,8 (-0,1)	1 L	73	S1	T24	205	554	PG ²	Tall 100	27	22		19	122		Välslutet Tallhed Blåbärstyp Frisk	Föryng avv, fröträd	2033	90	603	4,5	iv¹
Spec värden:	Natura 2000 100 %.																					
Utf åtg:	2024 Gallring 2,7 ha 213 m³sk Gallringstyp: Låggallring																					
Drivning:	G: Mycket goda (1). Y: Jämn (2). L: Svag lutning (2).																					
23	1,2	1	73	S2	T26	209	251	PG ²	Tall 100	27	24		21	222		Gott om kolbottnar Blåbärstyp Frisk	Föryng avv	2032	100	298	4,0	iv¹
Spec värden:	Natura 2000 100 %.																					
Utf åtg:	2019 Gallring 1,2 ha 91 m³sk																					
Drivning:	G: Goda (2). Y: Jämn (2). L: Svag lutning (2).																					

Avdelningsbeskrivning

Skifte: 1

När: 1 = Snarast, 2 = Inom 2-5 år, 3 = Inom 5-10 år, 4 = Inom 10 - 20 år, FF = Förfallen

² PG - Produktionsmål med miljöhänsyn

¹ i = grön kommentar, ii = generell kommentar, iii = åtgärdskommentar, iv = speciella värden

Avd nr	Areal ha (-Avdrag) [Skikt]	Ä g o	Ålder år	Hkl Skikt	SI	Virkesförråd m³sk ha	Virkesförråd m³sk avd	Mål klass	Träd-slag		Med diam cm	Med höjd m	Stam-antal /ha	G-yta m²	Terräng GYL	Terräng Trp	Beskrivning	Åtgärd Alternativ	N ä r	Uttag inkl tillväxt %	Uttag inkl tillväxt m³sk	Årlig tillväxt m³sk per ha	Not ¹
24	3,7 (-0,1)	1 L	58	G1	T24	207	745	PG ²	Tall	100	22	18		25	223		Tallås Ngt varierande bonitet Blåbärstyp Frisk	Ingen åtgärd				6,5	iv¹
Spec värden:	Natura 2000 100 %.																						
Utf åtg:	2019 Gallring 3,9 ha 168 m³sk																						
Drivning:	G: Goda (2). Y: Jämn (2). L: Måttlig lutning (3).																						
25	0,2	1	28	R2	T24	75	15	PG ²	Tall Gran	70 30	8	7		10	221		Lucka Enstaka överståndare Blåbärstyp Frisk	Röjning	2026			5,9	iv¹
Spec värden:	Natura 2000 100 %.																						
Drivning:	G: Goda (2). Y: Jämn (2). L: Plan mark (1).																						
26	1,6	1	6	K2	T22	17	27	PG ²	Tall	100		1	1500		122		Delvis föryngrat Blåbärstyp Torr	Återväxtkontroll	2026			2,3	iv¹
Spec värden:	Natura 2000 100 %.																						
Utf åtg:	2017 Föryng avv, fröträd 1,6 ha 381 m³sk																						
Drivning:	G: Mycket goda (1). Y: Jämn (2). L: Svag lutning (2).																						
27	0,6 (-0,1)	1 L	48	G1	T24	152	76	PG ²	Tall	100	18	16		18	121		Tallhed Blåbärstyp Frisk	Ingen åtgärd				6,2	iv¹
Spec värden:	Natura 2000 100 %.																						
Utf åtg:	2019 Gallring 0,5 ha 19 m³sk																						
Drivning:	G: Mycket goda (1). Y: Jämn (2). L: Plan mark (1).																						

Avdelningsbeskrivning

Skifte: 1

När: 1 = Snarast, 2 = Inom 2-5 år, 3 = Inom 5-10 år, 4 = Inom 10 - 20 år, FF = Förfallen

² PG - Produktionsmål med miljöhänsyn

¹ i = grön kommentar, ii = generell kommentar, iii = åtgärdskommentar, iv = speciella värden

Avd nr	Areal ha (-Avdrag) [Skikt]	Ägo	Ålder år	Hkl Skikt	SI	Virkesförråd m³sk ha	Virkesförråd m³sk avd	Mål klass	Träd-slag		Med diam cm	Med höjd m	Stam-antal /ha	G-yta m²	Terräng GYL	Terräng Trp	Beskrivning	Åtgärd Alternativ	När	Uttag inkl tillväxt %	Uttag inkl tillväxt m³sk	Årlig tillväxt m³sk per ha	Not ¹
28	2,1 (-0,3)	1 L	68	S1	T24	199	358	PG ²	Tall	100	25	21		22	122		Tallhed Blåbärstyp Frisk	Ingen åtgärd				5,6	iv¹
Spec värden:	Natura 2000 100 %.																						
Utf åtg:	2019 Gallring 1,9 ha 91 m³sk Gallringstyp: Låggallring																						
Drivning:	G: Mycket goda (1). Y: Jämn (2). L: Svag lutning (2).																						
29	7,7	1	63	G1	T22	183	1409	PG ²	Tall	100	24	20		20	122		Tallhed Lingontyp Frisk	Ingen åtgärd				5,5	iv¹
Spec värden:	Natura 2000 100 %.																						
Utf åtg:	2019 Gallring 7,7 ha 339 m³sk Gallringstyp: Låggallring																						
Drivning:	G: Mycket goda (1). Y: Jämn (2). L: Svag lutning (2).																						
30	2,1	1	53	G1	T22	169	355	PG ²	Tall	100	18	17		21	122		Tallhed Blåbärstyp Frisk	Ingen åtgärd				5,9	iv¹
Spec värden:	Natura 2000 100 %.																						
Utf åtg:	2019 Gallring 2,4 ha 98 m³sk Gallringstyp: Låggallring																						
Drivning:	G: Mycket goda (1). Y: Jämn (2). L: Svag lutning (2).																						
31	0,7	1	68	S2	T24	223	156	PG ²	Tall	100	25	21		24	221		Tallhed Blåbärstyp Frisk	Föryng avv, fröträd	2035	85		6,1	iv¹
Spec värden:	Natura 2000 100 %.																						
Utf åtg:	2019 Gallring 0,7 ha 33 m³sk Gallringstyp: Låggallring																						
Drivning:	G: Goda (2). Y: Jämn (2). L: Plan mark (1).																						

Avdelningsbeskrivning

Skifte: 1

När: 1 = Snarast, 2 = Inom 2-5 år, 3 = Inom 5-10 år, 4 = Inom 10 - 20 år, FF = Förfallen

² PG - Produktionsmål med miljöhänsyn

¹ i = grön kommentar, ii = generell kommentar, iii = åtgärdskommentar, iv = speciella värden

Avd nr	Areal ha (-Avdrag) [Skikt]	Ä g o	Ålder år	Hkl Skikt	SI	Virkesförråd m³sk ha	Virkesförråd m³sk avd	Mål klass	Träd-slag	Med diam cm	Med höjd m	Stam-antal /ha	G-yta m²	Terräng GYL	Terräng Trp	Beskrivning	Åtgärd Alternativ	N ä r	Uttag inkl tillväxt %	Uttag inkl tillväxt m³sk	Årlig tillväxt m³sk per ha	Not ¹
32	5,2 (-0,1)	1 L	10	K2	T24	17	87	PG ²	Tall 90 Gran 10					222		Tallhed Delv föryngrat Blåbärstyp Frisk	Återväxtkontroll	2026			3,5	iv¹
Spec värden:	Natura 2000 100 %. SLU Rödlistan 100 %.																					
Utf åtg:	2021 Avverkning ÖF 5,2 ha 156 m³sk																					
Drivning:	G: Goda (2). Y: Jämn (2). L: Svag lutning (2).																					
33	0,4	1	33	G1	T22	111	44	PG ²	Tall 100	11	11		19	120		Tallhed Blåbärstyp Frisk	Gallring	2026	30	14	5,3	iv¹
Spec värden:	Natura 2000 100 %.																					
Drivning:	G: Mycket goda (1). Y: Jämn (2).																					
34	1,1 (-0,1)	1 L	48	G1	T22	176	176	PG ²	Tall 100	16	16		18	222		Tallhed Blåbärstyp Frisk	Ingen åtgärd				6,5	iv¹
Spec värden:	Natura 2000 100 %.																					
Utf åtg:	2019 Gallring 1 ha 34 m³sk Gallringstyp: Låggallring																					
Drivning:	G: Goda (2). Y: Jämn (2). L: Svag lutning (2).																					
35	0,1	1	133	S2	T22	232	23	PG ²	Tall 100	36	22		23	221		Tallgrupp Blåbärstyp Frisk	Föryng avv	2035	95		3,8	iv¹
Spec värden:	Natura 2000 100 %.																					
Drivning:	G: Goda (2). Y: Jämn (2). L: Plan mark (1).																					

Avdelningsbeskrivning

Skifte: 1

När: 1 = Snarast, 2 = Inom 2-5 år, 3 = Inom 5-10 år, 4 = Inom 10 - 20 år, FF = Förfallen

² PG - Produktionsmål med miljöhänsyn

¹ i = grön kommentar, ii = generell kommentar, iii = åtgärdskommentar, iv = speciella värden

Avd nr	Areal ha (-Avdrag) [Skikt]	Ä g o	Ålder år	Hkl Skikt	SI	Virkesförråd m³sk ha	Virkesförråd m³sk avd	Mål klass	Träd-slag		Med diam cm	Med höjd m	Stam-antal /ha	G-yta m²	Terräng GYL	Terräng Trp	Beskrivning	Åtgärd Alternativ	N ä r	Uttag inkl tillväxt %	Uttag inkl tillväxt m³sk	Årlig tillväxt m³sk per ha	Not ¹
36	0,2	1	108	S1	T22	212	42	PF	Tall	70	28	21		23	421		Försumpat	Ingen åtgärd				4,4	i,iv¹
								50 %	Gran	30							Olikåldrigt						
																	Blåbärstyp						
																	Fuktig						
Målklass:	PF - Produktionsmål med förstärkt miljöhänsyn. 50 % av arealen används till naturvård.																						
Naturvård:	Liten försumpning med olikåldrig barrskog. Gott om hänglav. Lämna de sumpigaste partierna och döda träd orörda																						
Spec värden:	Natura 2000 100 %.																						
Drivning:	G: Dåliga (4). Y: Jämn (2). L: Plan mark (1).																						
37	1,4	1	68	S2	T22	208	291	PG ²	Tall	100	25	20		22	222		Tallhed	Föryng avv, fröträd	2035			5,6	iv¹
																	Kolbottnar						
																	Blåbärstyp						
																	Frisk						
Spec värden:	Natura 2000 100 %.																						
Utf åtg:	2019 Gallring 1,4 ha 62 m³sk Gallringstyp: Låggallring																						
Drivning:	G: Goda (2). Y: Jämn (2). L: Svag lutning (2).																						
38	0,4	1	63	G1	T24	422	169	PF	Tall	70	24	20		26	224		Kantzon mot sjö	Ingen åtgärd				9,0	i,iv¹
								50 %	Gran	20							Överslutet						
									Löv	10							Blåbärstyp						
																	Frisk						
Målklass:	PF - Produktionsmål med förstärkt miljöhänsyn. 50 % av arealen används till naturvård.																						
Naturvård:	Mycket brant sluttning mot Alstern / Paradissjön, som i princip kant betraktas som kantzon mot sjön i sin helhet. Lämna de brantaste partierna orört.																						
Spec värden:	Natura 2000 100 %.																						
Drivning:	G: Goda (2). Y: Jämn (2). L: Stark lutning (4).																						

Avdelningsbeskrivning

Skifte: 2

När: 1 = Snarast, 2 = Inom 2-5 år, 3 = Inom 5-10 år, 4 = Inom 10 - 20 år, FF = Förfallen

[2] PG - Produktionsmål med miljöhänsyn

[1] i = grön kommentar, ii = generell kommentar, iii = åtgärdskommentar, iv = speciella värden

Avd nr	Areal ha (-Avdrag) [Skikt]	Ägo	Ålder år	Hkl Skikt	SI	Virkesförråd m³sk ha	Virkesförråd m³sk avd	Mål klass	Träd-slag		Med diam cm	Med höjd m	Stam-antal /ha	G-yta m²	Terräng GYL	Terräng Trp	Beskrivning	Åtgärd Alternativ	När	Uttag inkl tillväxt %	Uttag inkl tillväxt m³sk	Årlig tillväxt m³sk per ha	Not [1]
39	1,3	1	133	S3	T24	302	393	NS	Tall	90	40	24		29	221		Uddei sjö	Ingen åtgärd				4,3	i,iv[1]
									Gran	3							Fritidsområde						
									Löv	7							Fritidshus						
																	Delvis gallrat						
																	Blåbärstyp						
																	Frisk						
Målklass:	NS - Naturvårdsmål med skötsel.																						
Naturvård:	Beskrivning: Tallskog på udde i Alstern / Paradissjön. Strategiskt läge för landskapsbilden Forn / kulturlämningar finns på udden, se bifogat dokument Målsättning: Bevarande av landskapsbild / bevarande och utvecklande av gammeltallskog Åtgärder: eventuell plock och frihuggning																						
Spec värden:	Fornminne 100 %. Natura 2000 100 %. RAÄ fornsök 100 %.																						
Drivning:	G: Goda (2). Y: Jämn (2). L: Plan mark (1).																						
40	0,9	2															Myr skifte 2						
41	0,1	6															Vatten						
42	6,2	1	78	S3	T26	331	1986	PF	Tall	95	29	24		31	223		Välslutet					7,2	i,iv[1]
	(-0,2)	L						15 %	Löv	5							Delvis kuperat						
																	Delvis kantzon mot sjö						
																	Blåbärstyp						
																	Frisk						
Målklass:	PF - Produktionsmål med förstärkt miljöhänsyn. 15 % av arealen används till naturvård.																						
Naturvård:	Hänsyn = relativt hög andel kantzon																						
Spec värden:	Natura 2000 100 %.																						
Utf åtg:	2019 Gallring 6 ha 306 m³sk Gallringstyp: Låggallring																						
Drivning:	G: Goda (2). Y: Jämn (2). L: Måttlig lutning (3).																						

Avdelningsbeskrivning

Skifte: 2

När: 1 = Snarast, 2 = Inom 2-5 år, 3 = Inom 5-10 år, 4 = Inom 10 - 20 år, FF = Förfallen

² PG - Produktionsmål med miljöhänsyn

¹ i = grön kommentar, ii = generell kommentar, iii = åtgärdskommentar, iv = speciella värden

Avd nr	Areal ha (-Avdrag) [Skikt]	Ägo	Ålder år	Hkl Skikt	SI	Virkesförråd m³sk ha	Virkesförråd m³sk avd	Mål klass	Träd-slag		Med diam cm	Med höjd m	Stam-antal /ha	G-yta m²	Terräng GYL	Terräng Trp	Beskrivning	Åtgärd Alternativ	När	Uttag inkl tillväxt %	Uttag inkl tillväxt m³sk	Årlig tillväxt m³sk per ha	Not ¹
43	0,9	1	78	S3	G26	411	370	PF	Tall	25	29	25		37	224		Kantzon mot sjö					9,6	i,iv¹
								50 %	Gran	70							Överslutet						
									Löv	5							Delvis kuperat						
																	Smalbladig grästyp						
																	Frisk						

Målklass:	PF - Produktionsmål med förstärkt miljöhänsyn. 50 % av arealen används till naturvård.
Naturvård:	Översluten tall och granskog intill sjö och myr. Delvis svår kupering. Hög andel kantzon Lämna uddarna helt orörda
Spec värden:	Natura 2000 100 %.
Utf åtg:	2019 Gallring 0,9 ha 57 m³sk Gallringstyp: Låggallring
Drivning:	G: Goda (2). Y: Jämn (2). L: Stark lutning (4).

Avdelningsbeskrivning

Skifte: 3

När: 1 = Snarast, 2 = Inom 2-5 år, 3 = Inom 5-10 år, 4 = Inom 10 - 20 år, FF = Förfallen

² PG - Produktionsmål med miljöhänsyn

¹ i = grön kommentar, ii = generell kommentar, iii = åtgärdskommentar, iv = speciella värden

Avd nr	Areal ha (-Avdrag) [Skikt]	Ägo	Ålder år	Hkl Skikt	SI	Virkesförråd m³sk ha	Virkesförråd m³sk avd	Mål klass	Trädslag		Med diam cm	Med höjd m	Stamantal /ha	G-yta m²	Terräng GYL	Terräng Trp	Beskrivning	Åtgärd Alternativ	När	Uttag inkl tillväxt %	Uttag inkl tillväxt m³sk	Årlig tillväxt m³sk per ha	Not ¹
44	1,2	1	5	K2	G28	13	13	PG ²	Tall	100					232		Kantzon mot sjö	Återväxtkontroll	2026			3,0	
	(-0,2)	L															Bäckdråg						
																	Smalbladig grästyp						
																	Frisk						
Utf åtg:	2019 Föryng avv 1 ha 359 m³sk																						
Drivning:	G: Goda (2). Y: Något ojämn (3). L: Svag lutning (2).																						
45	2,9	1	16	R2	G28	35	102	PG ²	Tall	5	2	3		11	232		Föryngrat	Röjning	2026	15		5,9	
									Gran	45							Lövuppslag						
									Löv	50							Smalbladig grästyp						
																	Frisk						
Drivning:	G: Goda (2). Y: Något ojämn (3). L: Svag lutning (2).																						
46	2,8	1	68	S1	G28	342	958	PG ²	Tall	10	28	23		31	322		Övervägande välslutet	Ingen åtgärd				9,6	
									Gran	80							Gallrat						
									Löv	10							Olikåldrigt						
																	45-80 år						
																	Smalbladig grästyp						
																	Frisk						
Drivning:	G: Medelgoda (3). Y: Jämn (2). L: Svag lutning (2).																						
47	2,6	1	28	G1	G26	104	270	PG ²	Tall	5	10	10		17	222		Röjt	Underv röj f gallring	2026	10	29	6,6	iii¹
									Gran	85							Övervägande välslutet	Gallring (F)	2027	30	84		
									Löv	10							Något ojämnt						
																	Ngt varierande bonitet						
																	Bredbladig grästyp						
																	Frisk						
Åtgärder:	Underv röj f gallring: trolig slutröjning innan gallring																						
Drivning:	G: Goda (2). Y: Jämn (2). L: Svag lutning (2).																						

Avdelningsbeskrivning

Skifte: 3

När: 1 = Snarast, 2 = Inom 2-5 år, 3 = Inom 5-10 år, 4 = Inom 10 - 20 år, FF = Förfallen

² PG - Produktionsmål med miljöhänsyn

¹ i = grön kommentar, ii = generell kommentar, iii = åtgärdskommentar, iv = speciella värden

Avd nr	Areal ha (-Avdrag) [Skikt]	Ä g o	Ålder år	Hkl Skikt	SI	Virkesförråd m³sk ha	Virkesförråd m³sk avd	Mål klass	Träd-slag		Med diam cm	Med höjd m	Stam-antal /ha	G-yta m²	Terräng GYL	Terräng Trp	Beskrivning	Åtgärd Alternativ	N ä r	Uttag inkl tillväxt %	Uttag inkl tillväxt m³sk	Årlig tillväxt m³sk per ha	Not ¹
48	1,7	1	6	K2	G28	9	15	PG ²	Tall	50					222		Smalbladig grästyp	Återväxtkontroll	2026			3,3	
									Gran	50							Frisk						
Utf åtg:	2019 Föryng avv 1,7 ha 610 m³sk																						
Drivning:	G: Goda (2). Y: Jämn (2). L: Svag lutning (2).																						
49	1,7	1	73	S2	G28	324	551	PF	Tall	30	27	24		31	233		Bäckdal	Föryng avv	2027	90	522	3,1	i,ii¹
								20 %	Gran	55							Överslutet						
									Löv	15							Något olikåldrigt						
																	Yngre skog i öster						
																	Smalbladig grästyp						
																	Frisk						
Målklass:	PF - Produktionsmål med förstärkt miljöhänsyn. 20 % av arealen används till naturvård.																						
Naturvård:	Hänsyn = kantzon mot bäcken lämnas orört																						
Generellt:	Delvis svårtillgängligt område. Ev. överfart över bäck bör ske ytterst skonsamt																						
Utf åtg:	2019 Sista Gallring 1,7 ha 156 m³sk Gallringstyp: Låggallring																						
Drivning:	G: Goda (2). Y: Något ojämn (3). L: Måttlig lutning (3).																						
50	0,3	1	48	S3	B16	92	28	NO	Tall	10	16	13		15	412		Lövsumpskog	Ingen åtgärd				3,9	i,iv¹
									Gran	10							Bäckdråg						
									Löv	80							Lingontyp						
																	Fuktig						
Målklass:	NO - Naturvårdsmål, orört.																						
Naturvård:	Beskrivning: Sumpskog med lövdominans i bäckdal Målsättning: Utvecklande av naturskogsmiljö, lövsumpskog																						
Spec värden:	Lövdominans A.																						
Drivning:	G: Dåliga (4). Y: Mycket jämn (1). L: Svag lutning (2).																						

Avdelningsbeskrivning

Skifte: 3

När: 1 = Snarast, 2 = Inom 2-5 år, 3 = Inom 5-10 år, 4 = Inom 10 - 20 år, FF = Förfallen

[2] PG - Produktionsmål med miljöhänsyn

[1] i = grön kommentar, ii = generell kommentar, iii = åtgärdskommentar, iv = speciella värden

Avd nr	Areal ha (-Avdrag) [Skikt]	Ägo	Ålder år	Hkl Skikt	SI	Virkesförråd m³sk ha	Virkesförråd m³sk avd	Mål klass	Trädslag		Med diam cm	Med höjd m	Stamantal /ha	G-yta m²	Terräng GYL	Terräng Trp	Beskrivning	Åtgärd Alternativ	När	Uttag inkl tillväxt %	Uttag inkl tillväxt m³sk	Årlig tillväxt m³sk per ha	Not [1]
51	2,7	1	47	G1	T26	202	545	PG [2]	Tall	50	20	18		24	243		Stenigt	Ingen åtgärd				7,7	ii[1]
									Gran	40							Kuperat						
									Löv	10							Bredbladig grästyp						
																	Frisk						
Generellt:	Liten lucka i östra delen																						
Utf åtg:	2020 Gallring 2,7 ha 148 m³sk Gallringstyp: Låggallring																						
Drivning:	G: Goda (2). Y: Ojämn (4). L: Måttlig lutning (3).																						
52	0,3	1	33	R2	G18	59	18	PG [2]	Tall	10	7	7		10	421		Försumpat	Röjning	2026	30		4,4	
									Gran	60							Starr-Fräkentyp						
									Löv	30							Fuktig						
Drivning:	G: Dåliga (4). Y: Jämn (2). L: Plan mark (1).																						
53	0,1	2															Myr						
54	2,1	1	0	K1	G30	0	0	PG [2]							333		Kuperat	Plantering	2026				
																	Gruvhål	Återväxtkontroll (F)	2028				
																	Delvis blockigt						
																	Lågörttyp						
																	Frisk						
Utf åtg:	2025 Föryng avv 2,1 ha 672 m³sk																						
Drivning:	G: Medelgoda (3). Y: Något ojämn (3). L: Måttlig lutning (3).																						
55	1,4	1	58	G1	G28	249	324	PG [2]	Tall	10	22	19		27	243		Gallrat	Ingen åtgärd				8,8	
	(-0,1)	L							Gran	80							Kuperat						
									Löv	10							Något olikåldrigt						
																	Bredbladig grästyp						
																	Frisk						
Drivning:	G: Goda (2). Y: Ojämn (4). L: Måttlig lutning (3).																						

Avdelningsbeskrivning

Skifte: 3

När: 1 = Snarast, 2 = Inom 2-5 år, 3 = Inom 5-10 år, 4 = Inom 10 - 20 år, FF = Förfallen

² PG - Produktionsmål med miljöhänsyn

¹ i = grön kommentar, ii = generell kommentar, iii = åtgärdskommentar, iv = speciella värden

Avd nr	Areal ha (-Avdrag) [Skikt]	Ägo	Ålder år	Hkl Skikt	SI	Virkesförråd m³sk ha	Virkesförråd m³sk avd	Mål klass	Träd-slag		Med diam cm	Med höjd m	Stam-antal /ha	G-yta m²	Terräng GYL	Terräng Trp	Beskrivning	Åtgärd Alternativ	När	Uttag inkl tillväxt %	Uttag inkl tillväxt m³sk	Årlig tillväxt m³sk per ha	Not ¹
56	0,5	1	62	S2	G30	340	170	PG ²	Tall	5	24	23		32	233		Kuperat	Föryng avv	2027	100	180	3,2	
									Gran	90							Bredbladig grästyp	Markberedning (F)	2028				
									Löv	5							Frisk	Plantering (F)	2029				
Utf åtg:	2020 Gallring 0,5 ha 62 m³sk																						
Drivning:	G: Goda (2). Y: Något ojämn (3). L: Måttlig lutning (3).																						
57	2,9	1	47	G1	T24	183	531	PG ²	Tall	70	20	18		23	233		Delvis stenigt	Ingen åtgärd				6,9	
									Gran	20							Delvis försumpat						
									Löv	10							Blåbärstyp						
																	Frisk						
Utf åtg:	2020 Gallring 2,9 ha 183 m³sk																						
Drivning:	G: Goda (2). Y: Något ojämn (3). L: Måttlig lutning (3).																						
58	0,1	1	138	S3	T14	116	12	NO	Tall	90	28	14		17	421		Delvis torvmark	Ingen åtgärd				2,2	i,iv¹
									Gran	10							Delvis bergbundet						
																	Myromgivet						
																	Kråkbär-Ljungtyp						
																	Fuktig						
Målklass:	NO - Naturvårdsmål, orört.																						
Naturvård:	Beskrivning: Tall på torvmark och påliten bergskulle i myr. Senvuxet. Målsättning: Bevarande av senvuxen tallskog i kantzon mot myr Åtgärder: Inga åtgärder																						
Spec värden:	Torvmark 100 %.																						
Drivning:	G: Dåliga (4). Y: Jämn (2). L: Plan mark (1).																						
59	1,1	2															Myr						

Avdelningsbeskrivning

Skifte: 3

När: 1 = Snarast, 2 = Inom 2-5 år, 3 = Inom 5-10 år, 4 = Inom 10 - 20 år, FF = Förfallen

² PG - Produktionsmål med miljöhänsyn

¹ i = grön kommentar, ii = generell kommentar, iii = åtgärdskommentar, iv = speciella värden

Avd nr	Areal ha (-Avdrag) [Skikt]	Ägo	Ålder år	Hkl Skikt	SI	Virkesförråd m³sk ha	Virkesförråd m³sk avd	Mål klass	Träd-slag		Med diam cm	Med höjd m	Stam-antal /ha	G-yta m²	Terräng GYL	Terräng Trp	Beskrivning	Åtgärd Alternativ	När	Uttag inkl tillväxt %	Uttag inkl tillväxt m³sk	Årlig tillväxt m³sk per ha	Not ¹
60	1,6	1	33	G1	G24	154	246	PG ²	Tall	25	12	12		25	232		Övervägande välslutet	Gallring	2026	30	78	7,6	
									Gran	75							Något ojämnt						
																	Smalbladig grästyp						
																	Frisk						
Drivning:	G: Goda (2). Y: Något ojämn (3). L: Svag lutning (2).																						
61	1,8	1	33	G1	G20	100	180	PG ²	Tall	25	10	10		17	322		Gran på tallmark	Ingen åtgärd				6,5	iv¹
									Gran	75							Delvis försumpat						
																	Röjt						
																	Lingontyp						
																	Frisk						
Spec värden:	Sumpskog 5 %.																						
Drivning:	G: Medelgoda (3). Y: Jämn (2). L: Svag lutning (2).																						
62	0,4	1	138	S3	T14	106	42	NO	Tall	90	23	15		15	411		Tallsumpskog	Ingen åtgärd				2,0	i,iv¹
									Gran	5							Fattigristyp						
									Löv	5							Fuktig						
Målklass:	NO - Naturvårdsmål, orört.																						
Naturvård:	Beskrivning: Tallskog på torvmark Målsättning: Bevarande av tallsumpskog / naturvårdsmiljö Åtgärder: Inga åtgärder																						
Spec värden:	Sumpskog 63 %.																						
Drivning:	G: Dåliga (4). Y: Mycket jämn (1). L: Plan mark (1).																						
63	0,7	1	43	G1	G24	168	118	PG ²	Tall	30	17	15		23	222		Olikåldrigt, ojämnt	Underv röj f gallring	2026			6,5	iv¹
									Gran	70							Varierande bonitet	Gallring	2026	30	37		
																	Blåbärstyp						
																	Frisk						
Spec värden:	Sumpskog 2 %.																						
Drivning:	G: Goda (2). Y: Jämn (2). L: Svag lutning (2).																						

Avdelningsbeskrivning

Skifte: 3

När: 1 = Snarast, 2 = Inom 2-5 år, 3 = Inom 5-10 år, 4 = Inom 10 - 20 år, FF = Förfallen

[2] PG - Produktionsmål med miljöhänsyn

[1] i = grön kommentar, ii = generell kommentar, iii = åtgärdskommentar, iv = speciella värden

Avd nr	Areal ha (-Avdrag) [Skikt]	Ägo	Ålder år	Hkl Skikt	SI	Virkesförråd m³sk ha	Virkesförråd m³sk avd	Mål klass	Träd-slag		Med diam cm	Med höjd m	Stam-antal /ha	G-yta m²	Terräng GYL	Terräng Trp	Beskrivning	Åtgärd Alternativ	När	Uttag inkl tillväxt %	Uttag inkl tillväxt m³sk	Årlig tillväxt m³sk per ha	Not [1]
64	1,6	1	68	S1	G24	266	426	PG [2]	Tall	20	26	20		29	332		Gallrat	Ingen åtgärd				7,6	
									Gran	65							Bäckdråg						
									Löv	15							Enstaka överståndare						
																	Blåbärstyp						
																	Frisk						
Drivning:	G: Medelgoda (3). Y: Något ojämn (3). L: Svag lutning (2).																						

Avdelningsbeskrivning

Skifte: 4

När: 1 = Snarast, 2 = Inom 2-5 år, 3 = Inom 5-10 år, 4 = Inom 10 - 20 år, FF = Förfallen

² PG - Produktionsmål med miljöhänsyn

¹ i = grön kommentar, ii = generell kommentar, iii = åtgärdskommentar, iv = speciella värden

Avd nr	Areal ha (-Avdrag) [Skikt]	Ägo	Ålder år	Hkl Skikt	SI	Virkesförråd m³sk		Mål klass	Träd-slag	Med diam cm	Med höjd m	Stam-antal /ha	G-yta m²	Terräng		Beskrivning	Åtgärd Alternativ	När	Uttag inkl tillväxt		Årlig tillväxt m³sk per ha	Not ¹
						ha	avd							GYL	Trp				%	m³sk		
65	0,3	6														Svartån						

Generella kommentarer

Avd 3 - 49	Delvis svårtillgängligt område. Ev. överfart över bäck bör ske ytterst skonsamt
Avd 3 - 51	Liten lucka i östra delen

Naturvårdsmål, orört.

Avd 1 - 15

NO

Skogliga data

Areal: 0,7 ha Ålder: 83 år

Ståndortsindex: B20 Huggningsklass: S3

Virkesförrådet uppgår till 244 m³sk/ha och 171 m³sk totalt.

Trädslagsfördelning: 30% tall 10% gran 60% löv

Beskrivning:
Lövdominerad blandskog med granunderväxt intill myr.
Målsättning:
Utvecklande av lövrik naturskogsmiljö
Åtgärder:
Inga åtgärder

Naturvårdsmål, orört.

Avd 1 - 16

NO

Skogliga data

Areal: 1,7 ha Ålder: 118 år

Ståndortsindex: G24 Huggningsklass: S3

Virkesförrådet uppgår till 348 m³sk/ha och 592 m³sk totalt.

Trädslagsfördelning: 50% tall 49% gran 1% löv

Naturvårdsmål, orört.

Avd 1 - 18

NO

Skogliga data

Areal: 3,3 ha Ålder: 133 år

Ståndortsindex: T14 Huggningsklass: S3

Virkesförrådet uppgår till 106 m³sk/ha och 350 m³sk totalt.

Trädslagsfördelning: 100% tall

Beskrivning:
Något varierad kantzon mot myrar. Senvuxet.
Målsättning:
Bevarande av kantzon mot myr / tallsumpskog
Åtgärder:
Inga åtgärder

Avd 1 - 36

PF

Kombinerade mål, både produktion och miljö. 50% av arealen avsätts av hänsyn till naturvärden eller andra intressen.

Skogliga data

Areal: 0,2 ha Ålder: 108 år

Ståndortsindex: T22 Huggningsklass: S1

Virkesförrådet uppgår till 212 m³sk/ha och 42 m³sk totalt.

Trädslagsfördelning: 70% tall 30% gran

Liten försumpning med olikåldrig barrskog. Gott om hänglav.
Lämna de sumpigaste partierna och döda träd orörda

Avd 1 - 38

PF

Kombinerade mål, både produktion och miljö. 50% av arealen avsätts av hänsyn till naturvärden eller andra intressen.

Skogliga data

Areal: 0,4 ha Ålder: 63 år

Ståndortsindex: T24 Huggningsklass: G1

Virkesförrådet uppgår till 422 m³sk/ha och 169 m³sk totalt.

Trädslagsfördelning: 70% tall 20% gran 10% löv

Mycket brant sluttning mot Alstern / Paradissjön, som i princip kant betraktas som kantzon mot sjön i sin helhet.
Lämna de brantaste partierna orört.

Avd 2 - 39

NS

Naturvårdsmål med skötsel.

Skogliga data

Areal: 1,3 ha Ålder: 133 år

Ståndortsindex: T24 Huggningsklass: S3

Virkesförrådet uppgår till 302 m³sk/ha och 393 m³sk totalt.

Trädslagsfördelning: 90% tall 3% gran 7% löv

Beskrivning:
Tallskog på udde i Alstern / Paradissjön. Strategiskt läge för landskapsbilden
Forn / kulturlämningar finns på udden, se bifogat dokument
Målsättning:
Bevarande av landskapsbild / bevarande och utvecklande av gammeltallskog
Åtgärder:
eventuell plock och frihuggning

Avd 2 - 42

PF

Kombinerade mål, både produktion och miljö. 15% av arealen avsätts av hänsyn till naturvärden eller andra intressen.

Skogliga data

Areal: 6,2 0,2 ha Ålder: 78 år

Ståndortsindex: T26 Huggningsklass: S3

Virkesförrådet uppgår till 331 m³sk/ha och 1986 m³sk totalt.

Trädslagsfördelning: 95% tall 5% löv

Hänsyn = relativt hög andel kantzon

Avd 2 - 43

PF

Kombinerade mål, både produktion och miljö. 50% av arealen avsätts av hänsyn till naturvärden eller andra intressen.

Skogliga data

Areal: 0,9 ha Ålder: 78 år

Ståndortsindex: G26 Huggningsklass: S3

Virkesförrådet uppgår till 411 m³sk/ha och 370 m³sk totalt.

Trädslagsfördelning: 25% tall 70% gran 5% löv

Översluten tall och granskog intill sjö och myr.
Delvis svår kupering. Hög andel kantzon
Lämna uddarna helt orörda

Avd 3 - 49

PF

Kombinerade mål, både produktion och miljö. 20% av arealen avsätts av hänsyn till naturvärden eller andra intressen.

Skogliga data

Areal: 1,7 ha Ålder: 73 år

Ståndortsindex: G28 Huggningsklass: S2

Virkesförrådet uppgår till 324 m³sk/ha och 551 m³sk totalt.

Trädslagsfördelning: 30% tall 55% gran 15% löv

Hänsyn = kantzon mot bäcken lämnas orört

Generella kommentarer:
Delvis svårtillgängligt område. Ev. överfart över bäck bör ske ytterst skonsamt

Naturvårdsmål, orört.

Avd 3 - 50

NO

Skogliga data

Areal: 0,3 ha Ålder: 48 år

Ståndortsindex: B16 Huggningsklass: S3

Virkesförrådet uppgår till 92 m³sk/ha och 28 m³sk totalt.

Trädslagsfördelning: 10% tall 10% gran 80% löv

Beskrivning:
Sumpskog med lövdominans i bäckdal
Målsättning:
Utvecklande av naturskogsmiljö, lövsumpskog

Naturvårdsmål, orört.

Avd 3 - 58

NO

Skogliga data

Areal: 0,1 ha Ålder: 138 år

Ståndortsindex: T14 Huggningsklass: S3

Virkesförrådet uppgår till 116 m³sk/ha och 12 m³sk totalt.

Trädslagsfördelning: 90% tall 10% gran

Beskrivning:
Tall på torvmark och påliten bergskulle i myr. Senvuxet.
Målsättning:
Bevarande av senvuxen tallskog i kantzon mot myr
Åtgärder:
Inga åtgärder

Naturvårdsmål, orört.

Avd 3 - 62

NO

Skogliga data

Areal: 0,4 ha Ålder: 138 år

Ståndortsindex: T14 Huggningsklass: S3

Virkesförrådet uppgår till 106 m³sk/ha och 42 m³sk totalt.

Trädslagsfördelning: 90% tall 5% gran 5% löv

Beskrivning:
Tallskog på torvmark
Målsättning:
Bevarande av tallsumpskog / naturvårdsmiljö
Åtgärder:
Inga åtgärder

Kolbalans

Produktiv skogsmark

	ha
Areal på vilken kolförrådet beräknas	118,1

Kolbindning

	ton/ha/år
Inbunden mängd kol för perioden 2025-10-15 + 10 år beräknad med hänsyn till föreslagna åtgärder	2,08

Totalt kolförråd	**ton**
Kol	**12 778**
Koldioxid CO2e	**46 823**

Kolförråd, ton/ha	2025	2035
Barr/löv	1,1	1,4
Grenar	8,2	11,7
Stamved	30,9	41,9
Stubbar och rötter	13,9	19,8
Förna och markbundet kol	54,1	54,2
	108,2	129,0

Scenarion, ton kol/ha	Enlig plan	Lägre alternativ	Högre alternativ
Föryngringsavverkning	-5,1	-5,1	-5,1
Avverkning ÖF	-0,2	-0,2	-0,2
Gallring	-2,2	-2,2	-2,2
Röjning	-0,2	-0,2	-0,2
	-7,7	-7,7	-7,7
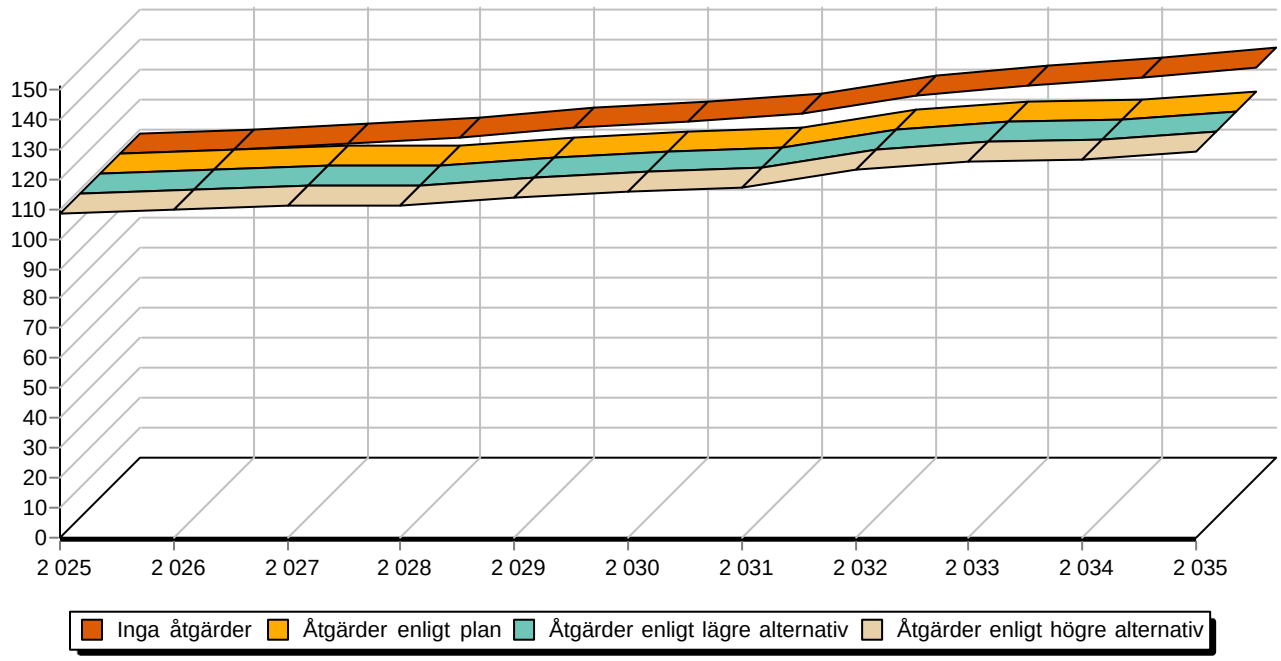
Totalt kolförråd, ton/ha