

Avancerad PDF

ÖSTHAMMAR VAMSTA 1:8

ÖSTHAMMAR VAMSTA 1:8






Skannad/Insamlad

2021-04-08

Framskrivning

2026-02-26

 Virkesförråd, total
222 m³sk
 Virkesförråd, medel
110 m³sk/ha
 Total areal
2,2 ha
 Löpande tillväxt
18,1 m³sk/år
 Medelbonitet
6,1 m³sk/ha/år
 Medelståndortsindex
Saknas

Arealer

Fördelning av olika ägoslag.

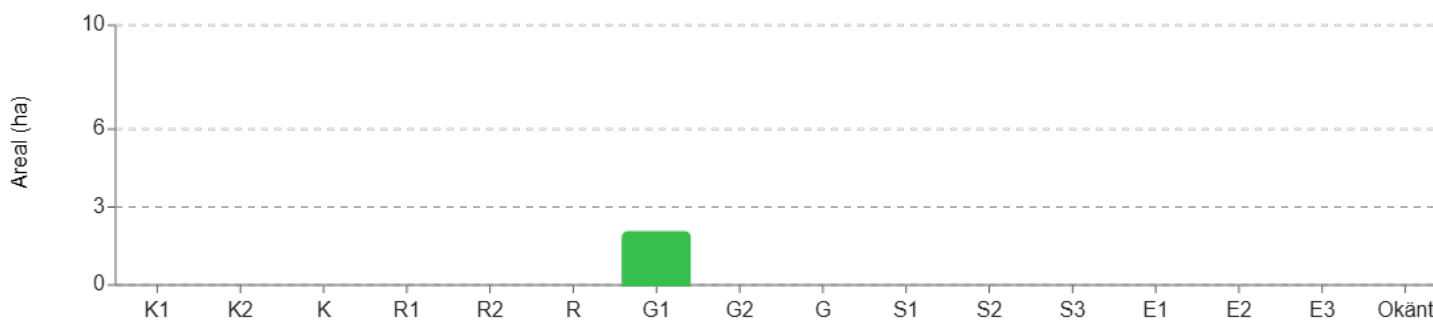


- Skogsmark - Produktiv
- Berg / Övrig öppen mark
- Övrigt

Ägoslag	Areal (ha)	Varav skyddad (ha)	Areal (%)
Skogsmark - Produktiv	2,0	0,0	90,6
Berg / Övrig öppen mark	0,1	0,0	6,1
Övrigt	<0,1	0,0	3,4
Total	2,2	0,0	100,0

Huggningsklasser

Ingen hänsyn till NO och NS.



Huggningsklass	Areal (ha)	Areal (%)	Volym (m ³ sk)
G1	2,0	100,0	222

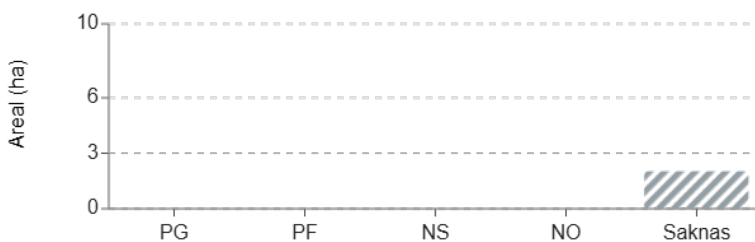
Virkesförråd

Volym



Trädslag	Volym (m ³ sk)	Volym (%)
Tall	11	5
Gran	0	0
Löv	211	95
Total	222	100

Målklasser



Målklass	Areal (ha)	% av prod.
PG	0,0	0,0
PF	0,0	0,0
NS	0,0	0,0
NO	0,0	0,0

Slutavverkningsmogen skog

Skog som har uppnått lägsta slutavverkningsålder.

Trädslag	Areal (ha)	Volym (m ³ sk)
Tall	0,0	0
Gran	0,0	0
Löv	0,0	0
Total	0,0	0

Avverkningar

Anmälda och utförda avverkningar hämtade från Skogsstyrelsen.

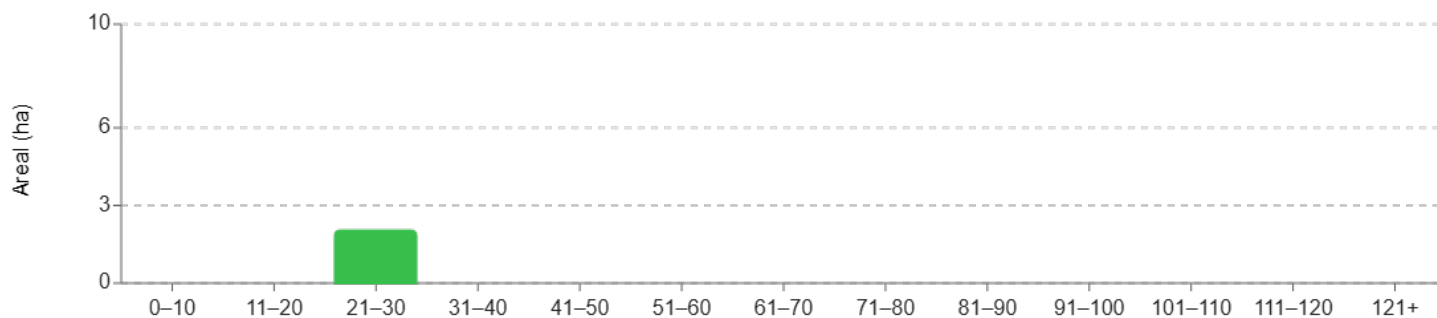
År	Anmält	Utfört
2016	Data saknas	0,3 ha
2015	Data saknas	0,4 ha



Bundet kol i skogsmark
241 ton

Åldersfördelning

Fördelning av åldrar.



Åldersklass	Areal (ha)	Areal (%)	Volym (m ³ sk)	Volym (%)
0-10	0,0	0,0	0	0
11-20	0,0	0,0	0	0
21-30	2,0	100,0	222	100
31-40	0,0	0,0	0	0
41-50	0,0	0,0	0	0
51-60	0,0	0,0	0	0
61-70	0,0	0,0	0	0
71-80	0,0	0,0	0	0
81-90	0,0	0,0	0	0
91-100	0,0	0,0	0	0
101-110	0,0	0,0	0	0
111-120	0,0	0,0	0	0
121+	0,0	0,0	0	0

Skyddad natur

Notera att arealer för skyddad natur kan överlappa varandra.

Ingen skyddad natur.