

Avancerad PDF

VÄRMDÖ EKNÖ 1:538

VÄRMDÖ EKNÖ 1:538



Skannad/Insamlad	2021-04-15	Framskrivning	2021-04-15
-------------------------	------------	----------------------	------------

 Virkesförråd, total 265 m³sk	 Virkesförråd, medel 140 m³sk/ha	 Total areal 13,2 ha
 Löpande tillväxt 0,0 m³sk/år	 Medelbonitet 0,0 m³sk/ha/år	 Medelståndortsindex Saknas

Arealer

Fördelning av olika ägoslag.

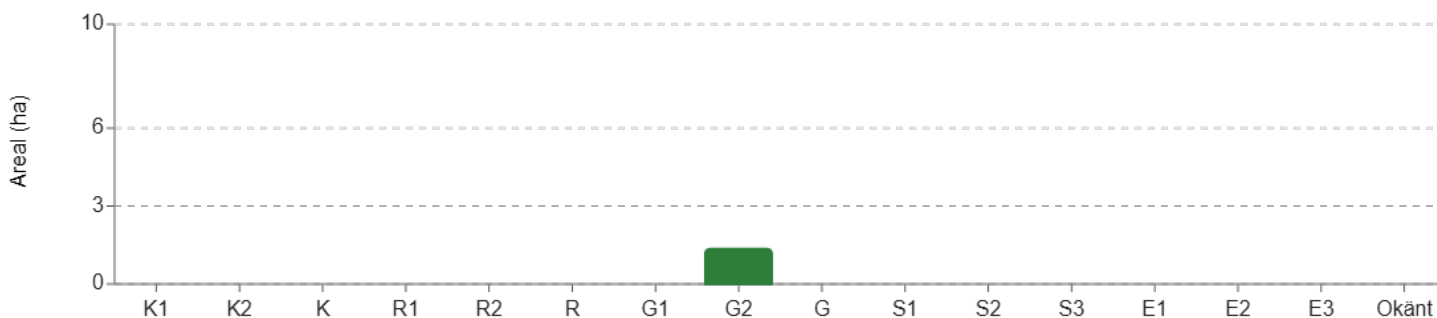


- Skogsmark - Produktiv
- Skogsmark - Improduktiv
- Vatten
- Övrigt

Ägoslag	Areal (ha)	Varav skyddad (ha)	Areal (%)
Skogsmark - Produktiv	1,9	0,0	14,3
Skogsmark - Improduktiv	3,4	0,0	25,7
Vatten	5,2	0,0	39,7
Övrigt	2,7	0,0	20,2
Total	13,2	0,0	100,0

Huggningsklasser

Ingen hänsyn till NO och NS.



Huggningsklass	Areal (ha)	Areal (%)	Volym (m³sk)
G2	1,3	71,2	233

Virkesförråd

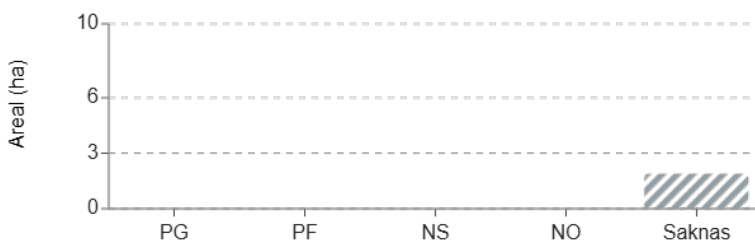
Volym



- Tall
- Gran
- Löv

Trädslag	Volym (m³sk)	Volym (%)
Tall	265	100
Gran	0	0
Löv	0	0
Total	265	100

Målklasser



Målklass	Areal (ha)	% av prod.
PG	0,0	0,0
PF	0,0	0,0
NS	0,0	0,0
NO	0,0	0,0

Slutavverkningsmogen skog

Skog som har uppnått lägsta slutavverkningsålder.

Trädslag	Areal (ha)	Volym (m³sk)
Tall	1,3	233
Gran	0,0	0
Löv	0,0	0
Total	1,3	233

Avverkningar

Anmälda och utförda avverkningar hämtade från Skogsstyrelsen.

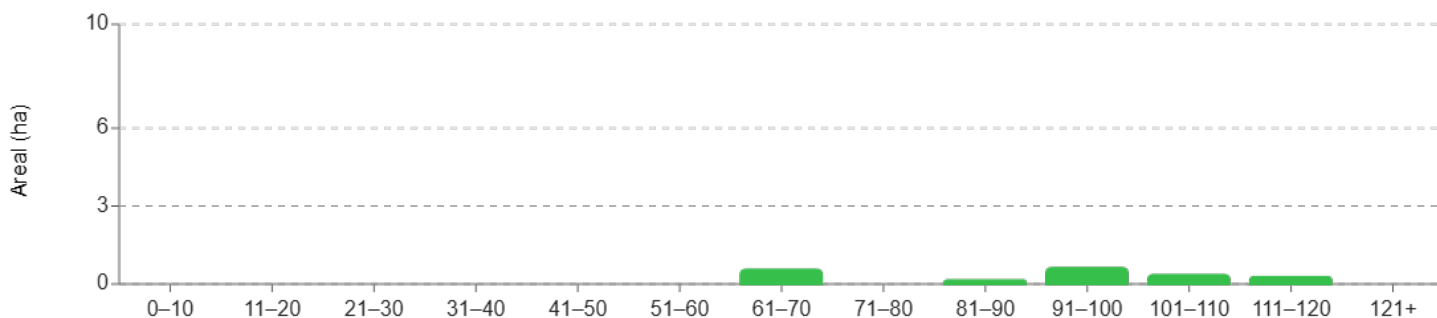
Inga avverkningar.



Bundet kol i skogsmark
242 ton

Åldersfördelning

Fördelning av åldrar.



Åldersklass	Areal (ha)	Areal (%)	Volym (m ³ sk)	Volym (%)
0-10	0,0	0,0	0	0
11-20	0,0	0,0	0	0
21-30	0,0	0,0	0	0
31-40	0,0	0,0	0	0
41-50	0,0	0,0	0	0
51-60	0,0	0,0	0	0
61-70	0,5	28,8	32	12
71-80	0,0	0,0	0	0
81-90	0,1	7,2	20	7
91-100	0,6	32,2	116	44
101-110	0,3	18,0	64	24
111-120	0,3	13,8	34	13
121+	0,0	0,0	0	0

Skyddad natur

Notera att arealer för skyddad natur kan överlappa varandra.

Ingen skyddad natur.