


Avancerad PDF


SUNDSVALL ÅSE 4:1


SUNDSVALL ÅSE 4:1




Skannad/Insamlad 2019-06-12 **Framskrivning** 2026-05-12


 **Virkesförråd, total**
352 m³sk

 **Virkesförråd, medel**
409 m³sk/ha

 **Total areal**
4,9 ha

 **Löpande tillväxt**
26,5 m³sk/år

 **Medelbonitet**
7,1 m³sk/ha/år

 **Medelståndortsindex**
T21

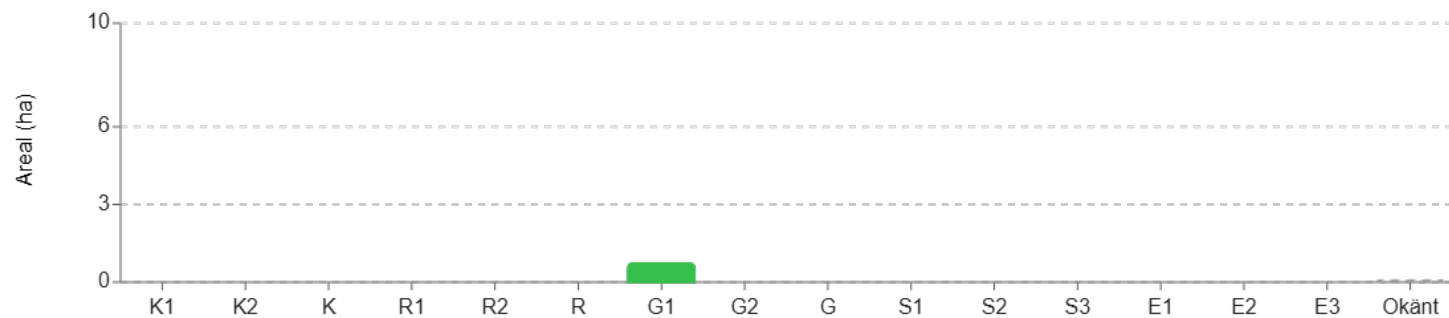
Arealer

Fördelning av olika ägoslag.

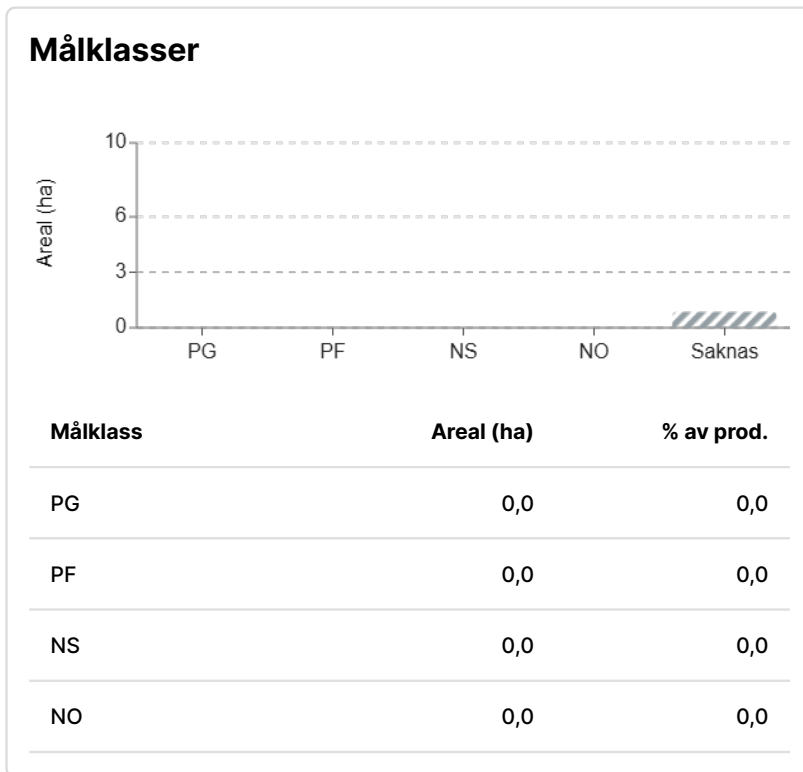
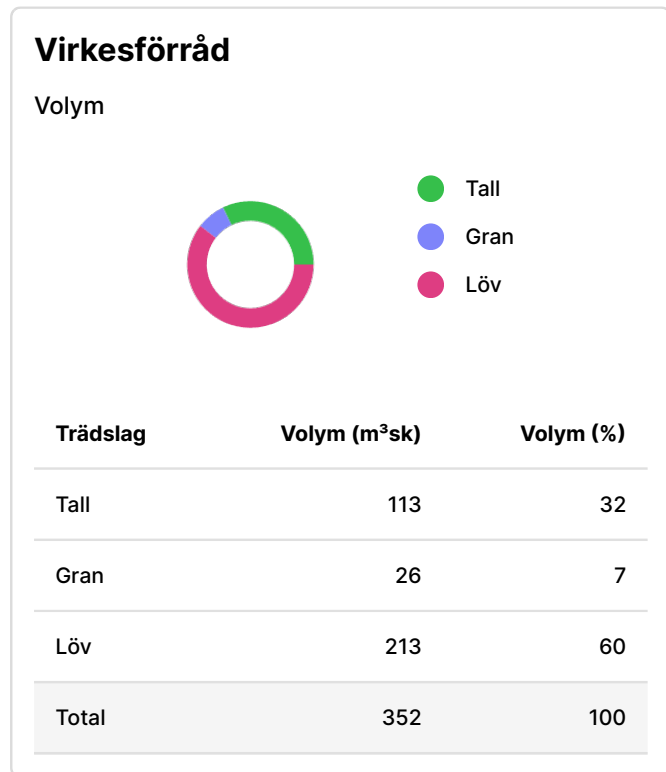
Ägoslag	Areal (ha)	Varav skyddad (ha)	Areal (%)
Skogsmark - Produktiv	0,9	0,0	17,6
Skogsmark - Improduktiv	<0,1	0,0	0,1
Inäga / Åker	3,3	0,0	67,4
Berg / Övrig öppen mark	0,4	0,0	7,4
Kraftledning	0,3	0,0	5,2
Väg	<0,1	0,0	1,0
Övrigt	<0,1	0,0	1,2
Total	4,9	0,0	100,0

Huggningsklasser

Ingen hänsyn till NO och NS.



Huggningsklass	Areal (ha)	Areal (%)	Volym (m ³ sk)
G1	0,7	84,1	339
Okänt	0,1	13,0	11



Slutavverkningsmogen skog

Skog som har uppnått lägsta slutavverkningsålder.

Trädslag	Areal (ha)	Volym (m ³ sk)
Tall	0,0	0
Gran	0,0	0
Löv	0,0	0
Total	0,0	0

Avverkningar

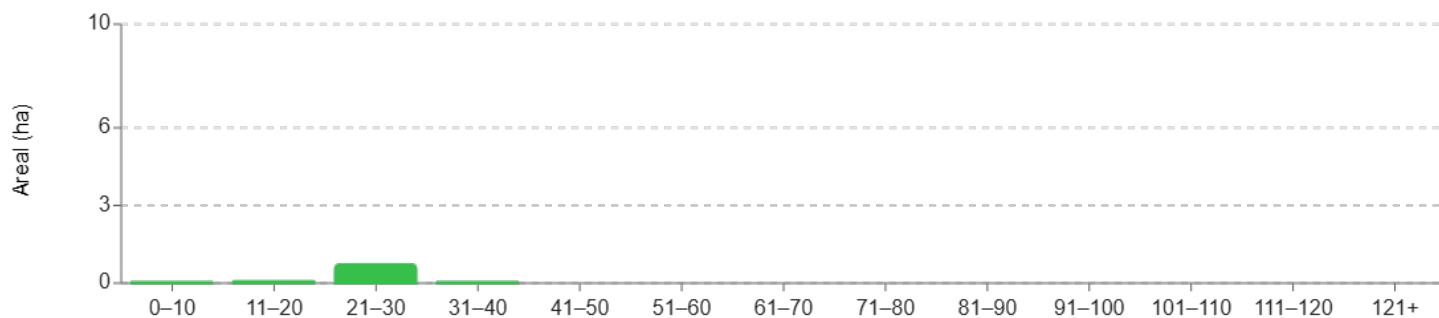
Anmälda och utförda avverkningar hämtade från Skogsstyrelsen.

Inga avverkningar.

Bundet kol i skogsmark
194 ton

Åldersfördelning

Fördelning av åldrar.



Åldersklass	Areal (ha)	Areal (%)	Volym (m ³ sk)	Volym (%)
0-10	<0,1	4,1	1	<1
11-20	<0,1	7,9	10	3
21-30	0,7	84,1	339	96
31-40	<0,1	3,9	2	<1
41-50	0,0	0,0	0	0
51-60	0,0	0,0	0	0
61-70	0,0	0,0	0	0
71-80	0,0	0,0	0	0
81-90	0,0	0,0	0	0
91-100	0,0	0,0	0	0
101-110	0,0	0,0	0	0
111-120	0,0	0,0	0	0
121+	0,0	0,0	0	0

Skyddad natur

Notera att arealer för skyddad natur kan överlappa varandra.

Ingen skyddad natur.