

Lättillgängligt skogsskifte med hög tillväxt

Ulriehamn Kråkebo 4:1, del av



LUDVIG  CO



Lättillgängligt skogsskifte

Obebyggd och lättillgänglig del av fastighet med hög tillväxt belägen i Kråkebo ca. 2 km väster om Ulricehamn. Delen av fastigheten som denna annons avser är om ca. 30,3 hektar varav ca. 30 ha är produktiv skogsmark. Virkesförrådet uppgår till ca. 6 660 m³sk och varav ca. 3 110 m³sk består av skog i huggningsklass S2. Skiftet har en medelbonitet om 9,3 m³sk/ha.



Anders Emmoth

Fastighetsmäklare & Skogsmästare

0 76-143 59 82

anders.emmoth@ludvigfast.se



Marcus Knutsson

Fastighetsmäklare & Skogsmästare

0771-27 27 27

marcus.knutsson@ludvigfast.se



Ulricehamn

Strandgatan 42B, Väveriet

0321-173 70

LUDVIG & CO



Fastighetsbeteckning: Ulricehamn Kråkebo 4:1, del av

Adress: Lättillgänglig skogsfastighet,
Ulricehamn

**Lättillgängligt
skogskifte med
hög tillväxt**

Beskrivning

Fastighetsuppgifter

Skogsbruksplanen

Skogsbruksplanen är upprättad i mars 2024 av Sven Andersson.

Planen är upprättad med för skogsbruksplanläggning gängse metoder och kan därför vara behäftad med osäkerhet i angivna uppgifter. Det kan förekomma avvikelser i volymsuppskattningen både uppåt och nedåt. Avvikelsena gäller både enskilda bestånd och summan av dessa. Det kan således inte av köparen uppfattas som någon garanti att uppgifterna korrekt återger fastighetens egenskaper.

Köparen uppmanas härmed att själv eller med hjälp av besiktningsman kontrollera skogstillståndet samt uppgifterna i skogsbruksplanen innan köp.

Skogsmark

Den produktiva skogsmarken uppgår till 30,1 hektar.

Det totala virkesförrådet uppgår till 6 663 m³sk.

Volymfördelning: 3 113 m³sk av virkesvolymen finns i huggningsklass S2 och 2 459 m³sk av virkesvolymen finns i huggningsklass G1.

Bonitet: 9,3 m³sk/ha och år.

Trädslagsfördelning: 79% gran, 14% löv och 7% ädellöv.

Arealen skogliga impediment uppgår till ca. 0,1 ha berg/hällmark.

Ovanstående arealer, volymer mm. enligt skogsbruksplanen.

Jakt

Jakträtten tillfaller köparen på tillträdesdagen. Objektet ingår idag i Bunn/Tvärreds älgskötselområde.

Naturvärden

På skiftet finns två nyckelbiotoper om totalt ca. 0,7 ha registrerade (källa Skogens Pärlor).

Forn- & kulturlämningar

Inga fornminnen finns registrerade på objektet (källa Fornsök). Det finns kulturminnen såsom odlingsrösen mm.

Arealuppgifter

Totalareal för skiftet är enligt skogsbruksplanen: 30,3 ha.

Arealerna för skiftet fördelar sig enligt skogsbruksplanen enligt följande: Produktiv skogsmark: 30,1 ha, berg/hällmark: 0,1 ha, vägar och kraftledningar: 0,1 ha.

Arealuppgifter kan av olika skäl vara felaktiga och fastighetens gränser kan vara bristfälligt markerade. Den köpare som anser den exakta arealen och arealfördelningen vara av betydelse för köpet uppmanas därför att på egen hand förvissa sig om fastighetens gränser och arealer före köpet.

Gränser

Objektets gränser kan vara bristfälligt uppmärskade och säljaren svarar ej för ytterligare uppmärskning av dessa.

Fastighetsmäklaren har hängt upp snitslar i terrängen. Dessa snitslar ska endast ses som en vägledning och orientering av ungefärlig gräns.

Friskrivning

Köparen förbinder sig avstå från att i framtiden kunna föra talan mot säljaren på grund av eventuella fel och brister i fastigheten/objektet. Säljaren friskriver sig från allt ansvar för lämnade areal och volymuppgifter.

Köparen upplyses om sin rättighet och skyldighet att själv undersöka objektet.

Undersökningsplikten omfattar såväl skogsmark som inägomark och markanläggningar.

Fastighetsbildning

Försäljningsobjektet utgör del av Kråkebo 4:1 varför fastighetsbildning måste ske. Parterna förbinder sig att finna sig i sådana mindre jämkningar beträffande gränser som vid fastighetsbildningen bedöms erforderliga för att åstadkomma en ändamålsenlig fastighetsbildning.

Kostnaden för fastighetsbildningen bekostas i sin helhet av köparen.

Objektet som säljs kommer att vara fri från inteckningar.

Objektsbeskrivning

Innehållet i objektsbeskrivningen baseras på uppgifter inhämtade från fastighetsägaren samt på information från officiella källor. Uppgifterna kontrolleras av fastighetsmäklaren endast om omständigheterna ger anledning till detta. Denna objektsbeskrivning bör inte ligga till grund för beslut om förvärv utan skall endast användas som vägledning.

Rättigheter, belastningar, servitut mm.

Då försäljningen gäller del av fastighet förbinder sig Köparen sig att finna sig i rättigheter, belastningar, servitut, nyttjanderätter och dylikt som Lantmätaren vid fastighetsbildningen bedömer erforderliga för att åstadkomma en ändamålsenlig fastighetsbildning.

Taxeringsvärden

Då försäljningen avser del av fastigheten finns inga fastställda taxeringsvärden för den del som försäljes.

Typkod

Det finns idag ingen fastställd typkod men denna bör bli: 110 Lantbruksenhet, obebyggd

Planer, bestämmelser mm

Skiftet berörs ej av några planer eller bestämmelser (källa Lantmäteriet).

Försäljningsätt

Skiftet försäljningen avser försäljes genom anbudsförfarande med skriftliga bud. Buden skickas via e-post eller via anbudsblankett. Skickas anbud via e-post ska meddelandet innehålla information som eftersöks i anbudsblanketten.

Säljaren förbehåller sig fri prövningsrätt samt rätten att när som helst under processens gång avsluta försäljningen utan särskilt meddelande till intressenterna. Vid flera inkomna anbud kan en slutbudgivning hållas mellan de av säljaren godkända anbudsgivarna.

10 % av köpeskillingen erlägges kontant som handpenning vid kontraktstecknandet och resterande senast vid tillträdet.

Visning

Objektet besiktigas på egen hand. Om så önskas kan visning ske efter överenskommelse med ansvarig mäklare.

Det här objektet har en interaktiv Gårdskarta på www.ludvigfast.se/fastigheter. Klicka upp Gårdskartan i din mobila enhet så kan du bland annat få information om var på objektet du befinner dig och genom att klicka på olika områden få upp aktuell information om t.ex. skogens ålder och virkesvolym.

Gårdskartan går också bra att använda för att hitta till objektet, zooma ut så ser du din aktuella position i förhållande till objektet.

Prisförslag

4 900 000 SEK

Tillträde

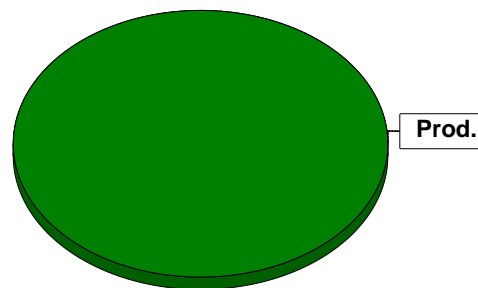
Enligt överenskommelse.



Sammanställning över fastigheten

Arealer

	hektar	%
Produktiv skogsmark	30,1	100
Myr/kärr/mosse	0,0	<1
Berg/Hällmark	0,1	<1
Inäga/åker	0,0	<1
Väg och kraftledning (linjeavdrag)	0,1	<1
Annat	0,0	<1
Summa landareal	30,3	
Vatten	0,0	



I den produktiva arealen ingår:
- ädellövskog med 1,8 ha

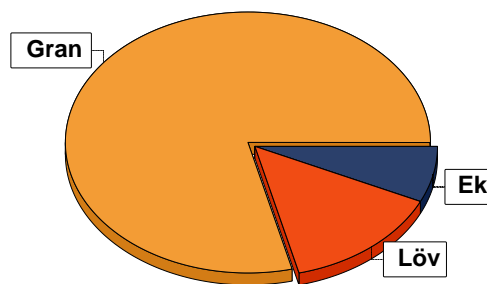
Virkesförråd

	m ³ sk	%	ha
Totalt			
Gran	5213	79	19,7
Löv	958	14	7,6
Ek	492	7	2,8

m³sk
6663

Medeltal

m³sk per hektar
221



Bonitet

Fastighetens medelbonitet är beräknad till

m³sk per ha
9,3

Tillväxt

Tillväxt för perioden 2024-03-01 + 10 år beräknad med hänsyn till föreslagna åtgärder

m³sk per år
180

Avverkningsförslag

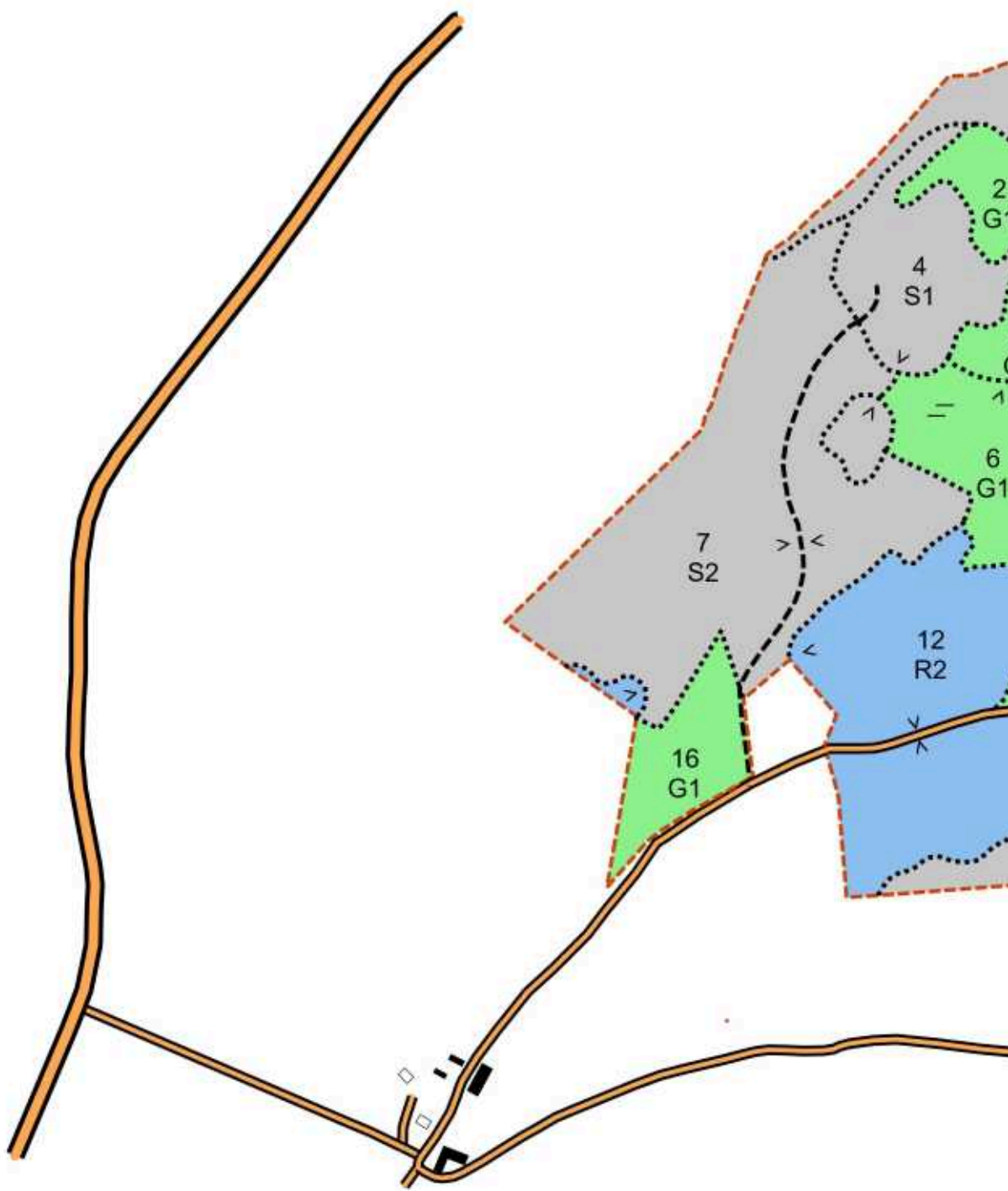
	m ³ sk
Föryngringsavverkning	2916
Gallring	244
Totalt under perioden	3160

Förväntad tillväxt första växtsäsongen

m³sk
229
m³sk per ha
7,6



t. Ulricehamn



t. Hulu

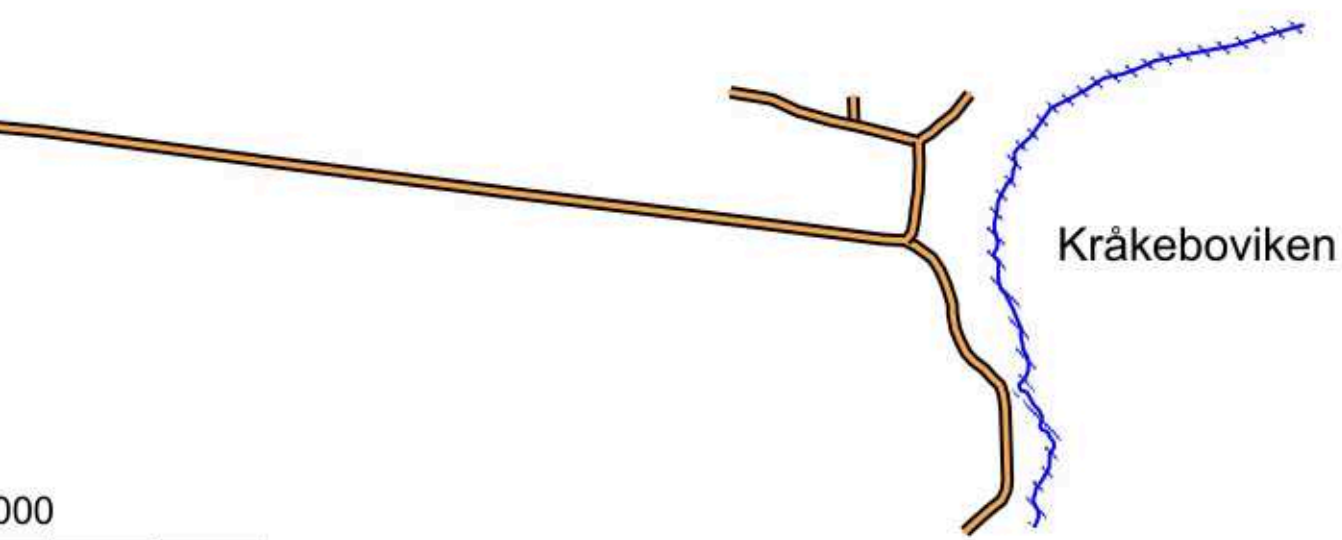
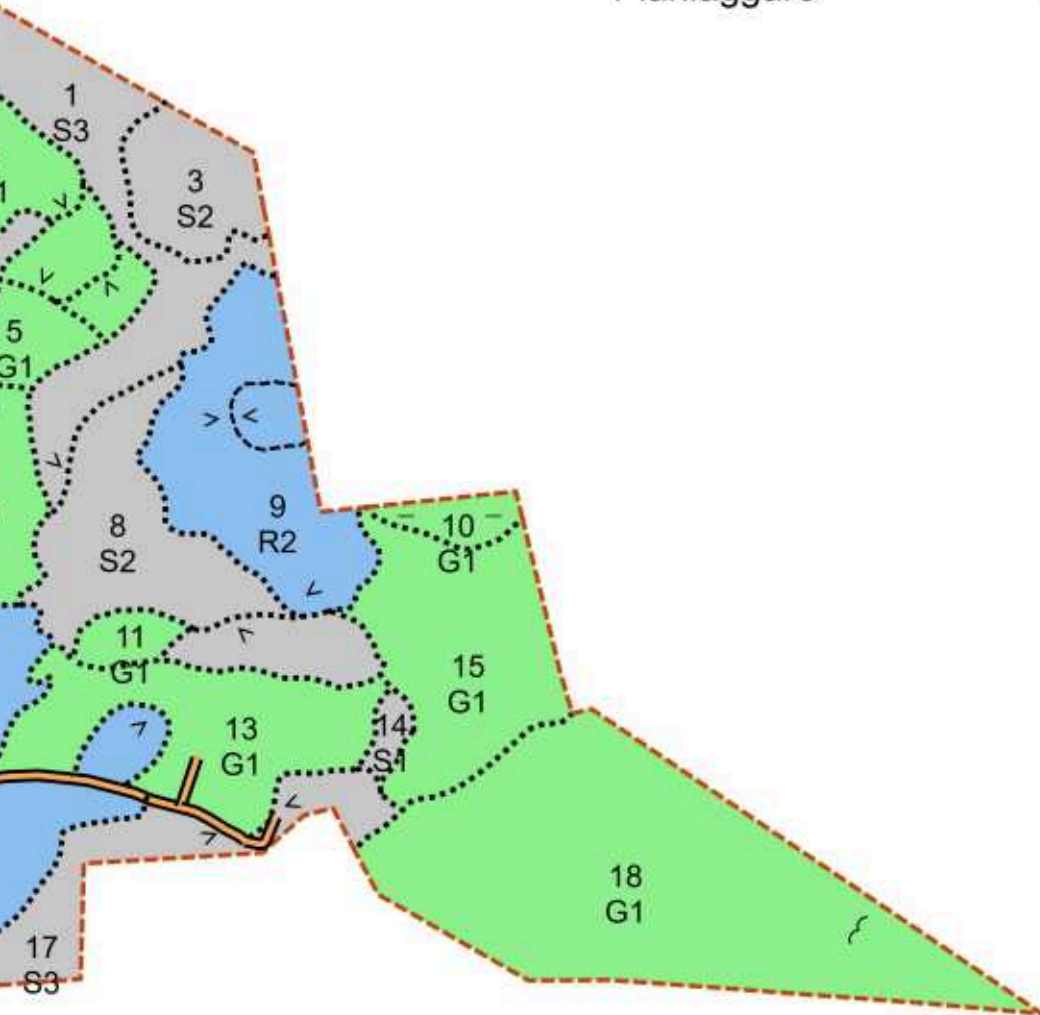
Stora Kråkebo



SKOGSKARTA

Plan
Församling
Kommun
Län
Planen avser
Planläggare

Kråkebo 4:1_Norra
Ulricehamn
Ulricehamn
Västra Götalands län
2024 - 2033
Sven Andersson



Budgivningsinformation från Fastighetsmäklarinspektionen

Bud är inte bindande

Ett bud är normalt inte bindande – inte ens om det lämnas skriftligt. Först när både säljaren och köparen har undertecknat ett köpekontrakt för fastigheten blir köpet bindande. Innan dess kan både säljaren och köparen ändra sig utan att motparten kan ställa några krav.

Mäklarens skyldigheter vid budgivning

Mäklaren ska ge alla spekulanter tydlig information om hur en eventuell budgivning kommer att gå till och hur de bör lämna sina bud. Mäklaren ska också informera om eventuella krav eller önskemål från säljaren.

Eftersom det är säljaren som avgör om ett bud är intressant eller inte ska mäklaren ta emot och vidarebefordra alla bud till säljaren. Det gäller även om en spekulant inte har lämnat sitt bud på det sätt som bestämts. Mäklaren ska också vidarebefordra meddelanden från spekulanter om intresse för objektet till säljaren.

Mäklarens skyldigheter gäller till dess att säljaren och köparen har undertecknat ett köpekontrakt.

Mäklarens skyldigheter när uppdraget har slutförts

En mäklare är skyldig att upprätta en förteckning över budgivningen med uppgifter om:

- spekulantens namn (alternativt namnet på spekulantens ombud).
- kontaktuppgifter, som kan vara en adress, en e-postadress eller ett telefonnummer.
- budets belopp, tidpunkten för när budet lämnades och eventuella villkor för budet, till exempel villkor om lån eller besiktning.

Mäklaren ska överlämna förteckningen till säljaren och köparen när uppdraget har slutförts. Om uppdraget har slutförts utan att det blivit någon försäljning ska mäklaren ändå överlämna förteckningen till uppdragsgivaren. Detta gäller till exempel om uppdragsavtalet har sagts upp av mäklaren eller av dig som uppdragsgivare.

Säljaren bestämmer över budgivningen

Säljaren bestämmer – i samråd med mäklaren – hur budgivningen ska gå till. Men säljaren är inte juridiskt bunden av sådana överenskommelser. Därför kan formerna för budgivningen ändras.

Det är säljaren som bestämmer till vem han eller hon vill sälja, när och till vilket pris. Det betyder att säljaren inte behöver sälja till den som har lämnat det högsta budet.

Säljaren är inte juridiskt bunden av ett löfte att sälja eller att sälja till det pris som har presenterats i marknadsföringen.

Budgivningen kan ske på olika sätt

I praktiken finns det två modeller: öppen och sluten budgivning.

Vid en öppen budgivning lämnar spekulanterna sina bud till mäklaren, som löpande redovisar buden till säljaren och till övriga spekulanter. Spekulanterna får då möjlighet att lägga nya bud.

Vid en sluten budgivning får spekulanterna en viss tid på sig att lämna sina bud, vanligtvis skriftligt. Mäklaren redovisar buden för säljaren. Den som har lämnat bud får ingen information om övriga bud.

Kort om budgivningen

Vem som helst kan ge ett bud – skriftligt eller muntligt. Budet kan förenas med villkor.

En spekulant kan inte räkna med att få information av mäklaren om hur en budgivning fortskrider.

En spekulant har inte rätt att få uppgifter från mäklaren om vilka de övriga budgivarna är, vilka bud som har lämnats eller vilka villkor som har diskuterats med andra spekulanter.

Efter försäljningen har en spekulant enbart rätt att få information från mäklaren om att objektet har sålts till någon annan.

Behandling av personuppgifter - Dataskyddspolicy

Vi på Ludvig & Co Fastighetsförmedling vill att du ska känna dig trygg när du lämnar dina personuppgifter till oss. Vi värnar om din personliga integritet och eftersträvar alltid en hög nivå av dataskydd. De personuppgifter du lämnar kommer att behandlas enligt vår dataskyddspolicy. För mer information se ludvigfast.se/dataskyddspolicy

Om du har några frågor eller funderingar rörande behandlingen av dina personuppgifter, hör gärna av dig till oss enligt nedanstående kontaktinformation.

Ludvig & Co Fastighetsförmedling AB (559318-0945)
Warfvinges väg 32
112 51 Stockholm

E-post: dso@ludvig.se

Köparinformation

Allmän information

Fastigheten köps i det skick den befinner sig i på kontraktsdagen. Vid tillträdet ska fastigheten stämma överens med vad som har avtalats mellan parterna och den får heller inte avvika från vad köparen med fog kunnat förutsätta vid köpet. En säljare är skyldig för dolda fel i tio år efter försäljningen av en fastighet.

Köparens undersökningsplikt

Köparen bör genomföra en noggrann undersökning av fastigheten, det vill säga uppfylla sin undersökningsplikt. En köpare har en långtgående undersökningsplikt som omfattar alla delar av fastigheten och Ludvig & Co Fastighetsförmedling rekommenderar köpare att anlita en sakkunnig för en noggrann genomgång. Mer om detta samt hur man gör om man upptäcker fel vid en besiktning går att läsa på vår hemsida - ludvigfast.se/koparinformation

Fastighetsmäklarens information om fel

Fastighetsmäklaren har inget ansvar för fastighetens skick eller för eventuella fel. Om fastighetsmäklaren har fått vetskap om, sett eller misstänker brister ska mäklaren informera om detta.

Uppgifter om areal

Fastighetsmäklaren har skyldighet att redovisa de areakälor som denne har tillgång till men köparen uppmanas att själv undersöka fastighetens gränser och storleken på eventuella byggnader om detta är av vikt för köparen.

Budgivning

Om flera spekulanter är intresserade av samma fastighet kan budgivning bli aktuell. Läs mer om hur en budgivning går till samt köparens, säljarens och mäklarens skyldigheter och rättigheter på vår hemsida - ludvigfast.se/koparinformation. Där finns också information om säljarens rätt att bestämma köpare samt om vilka som får ta del av budgivningsförteckningen etc.

Information om sidoverksamhet

Om fastigheten annonseras på Hemnet utgår en indirekt ersättning till Ludvig & Co Fastighetsförmedling AB om 150-1 450 kr beroende på aktuellt annonspris, motsvarande 50 % av annonspriset. För de fall annan sidoverksamhet förekommer i den enskilda förmedlingen informerar mäklaren om det separat.

Åtgärder mot penningtvätt och finansiering av terrorism

Fastighetsmäklare lyder under lagen om åtgärder mot penningtvätt och finansiering av terrorism. Därför behöver mäklaren göra en identitetskontroll samt ställa en rad frågor till såväl säljare som köpare bland annat kring finansiering av köpet.

Mer information

Informationen i denna handling är på intet sätt heltäckande. Läs mer om köparens undersökningsplikt, anlitande av besiktningsman, areal samt säljarens upplysningsplikt på ludvigfast.se/koparinformation samt uppgifter om möjlighet till friskrivning och vad som sker vid fastighetsbildning, budgivning samt annan matnyttig information på ludvigfast.se/koparinformation

För frågor gällande boendekostnadskalkyl, EU-stöd, skattefrågor eller frågor av annan karaktär är du givetvis varmt välkommen att kontakta aktuell fastighetsmäklare för denna fastighet eller någon av våra andra kunniga mäklare. Du är också varmt välkommen att ta kontakt med vårt systerföretag, Ludvig & Co AB, om du önskar att komma i kontakt med skatteexperter, ekonomer alternativt jurister som sitter på 130 orter runt om i landet.

Behandling av personuppgifter - Dataskyddspolicy

Vi på Ludvig & Co Fastighetsförmedling vill att du ska känna dig trygg när du lämnar dina personuppgifter till oss. Vi värnar om din personliga integritet och eftersträvar alltid en hög nivå av dataskydd. De personuppgifter du lämnar kommer att behandlas enligt vår dataskyddspolicy. För mer information se ludvigfast.se/dataskyddspolicy

Om du har några frågor eller funderingar rörande behandlingen av dina personuppgifter, hör gärna av dig till oss enligt nedanstående kontaktinformation.

Ludvig & Co Fastighetsförmedling AB (559318-0945)
Warfvinges väg 32
112 51 Stockholm

E-post: dso@ludvig.se



LUDVIG  CO

ludvigfast.se

Kartor ur allmänt kartmaterial, © Lantmäteriverket, 801 82 Gävle.
Medgivande Dnr M2020/06039.

För mångfaldigande och återgivning av kartorna behövs Lantmäteriverkets skriftliga medgivande.