


Avancerad PDF


SOLLEFTEÅ HELGUMS-FANBY 2:6


SOLLEFTEÅ HELGUMS-FANBY 2:6





Skannad/Insamlad 2019-07-31 **Framskrivning** 2026-03-24


 **Virkesförråd, total**
406 m³sk

 **Virkesförråd, medel**
104 m³sk/ha

 **Total areal**
6,6 ha

 **Löpande tillväxt**
13,9 m³sk/år

 **Medelbonitet**
6,2 m³sk/ha/år

 **Medelståndortsindex**
G22

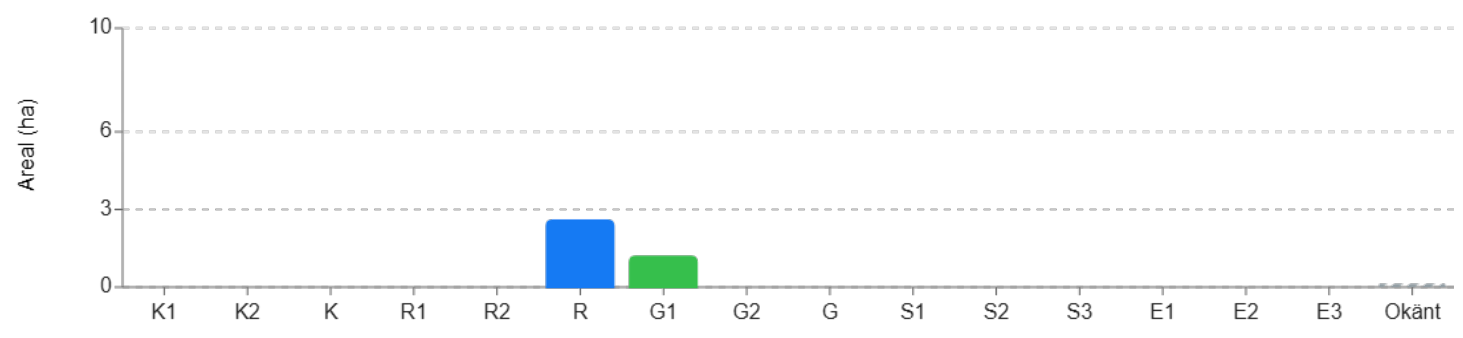
Arealer

Fördelning av olika ägoslag.

	Ägoslag	Areal (ha)	Varav skyddad (ha)	Areal (%)
Skogsmark - Produktiv	Skogsmark - Produktiv	3,9	0,0	58,9
Skogsmark - Improduktiv	Skogsmark - Improduktiv	<0,1	0,0	0,1
Inäga / Åker	Inäga / Åker	0,1	0,0	1,8
Vatten	Vatten	<0,1	0,0	0,3
Berg / Övrig öppen mark	Berg / Övrig öppen mark	2,1	0,0	32,0
Väg	Väg	0,2	0,0	2,7
Övrigt	Övrigt	0,3	0,0	4,2
	Total	6,6	0,0	100,0

Huggningsklasser

Ingen hänsyn till NO och NS.



Huggningsklass	Areal (ha)	Areal (%)	Volym (m ³ sk)
R	2,6	65,7	34
G1	1,2	30,0	359
Okänt	0,1	3,5	9

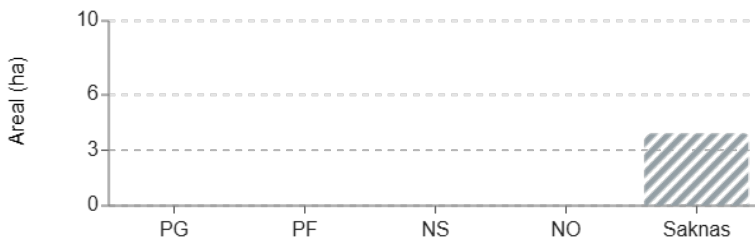
Virkesförråd

Volym



Trädslag	Volym (m ³ sk)	Volym (%)
Tall	44	11
Gran	251	62
Löv	108	27
Okänt	2	<1
Total	406	100

Målklasser



Målklass	Areal (ha)	% av prod.
PG	0,0	0,0
PF	0,0	0,0
NS	0,0	0,0
NO	0,0	0,0

Slutavverkningsmogen skog

Skog som har uppnått lägsta slutavverkningsålder.

Trädslag	Areal (ha)	Volym (m ³ sk)
Tall	0,0	0
Gran	0,0	0
Löv	0,0	0
Total	0,0	0

Avverkningar

Anmälda och utförda avverkningar hämtade från Skogsstyrelsen.

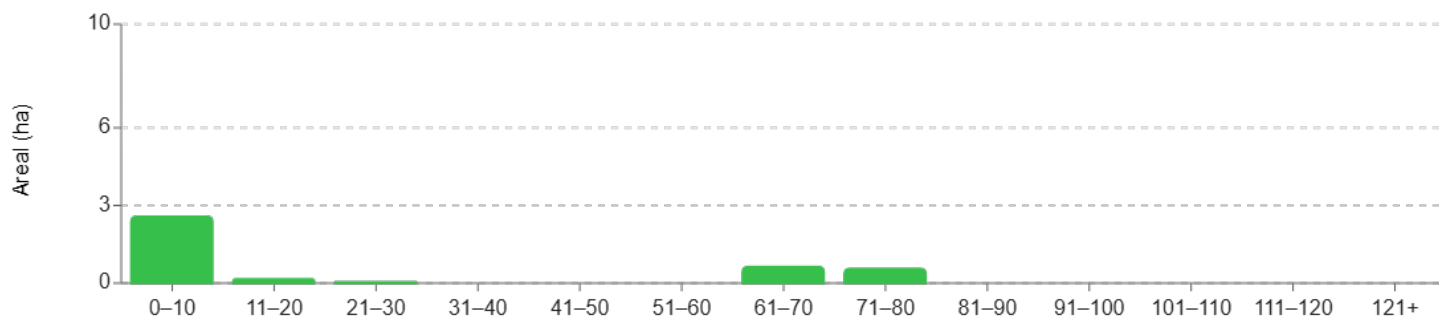
Inga avverkningar.



Bundet kol i skogsmark
402 ton

Åldersfördelning

Fördelning av åldrar.



Åldersklass	Areal (ha)	Areal (%)	Volym (m ³ sk)	Volym (%)
0-10	2,6	65,7	34	8
11-20	0,1	3,5	9	2
21-30	<0,1	0,8	4	<1
31-40	0,0	0,0	0	0
41-50	0,0	0,0	0	0
51-60	0,0	0,0	0	0
61-70	0,6	15,9	215	53
71-80	0,5	14,0	143	35
81-90	0,0	0,0	0	0
91-100	0,0	0,0	0	0
101-110	0,0	0,0	0	0
111-120	0,0	0,0	0	0
121+	0,0	0,0	0	0

Skyddad natur

Notera att arealer för skyddad natur kan överlappa varandra.

Ingen skyddad natur.