


BENGTSFORS VÅNGEN 1:82




Skannad/Insamlad

2020-01-19

Framskrivning

2024-02-12


 Uppskattat virkesförråd, total
7 372 m³sk

 Uppskattat virkesförråd, medel
227 m³sk/ha

 Total areal
56 ha

 Uppskattad löpande tillväxt
292 m³sk/år

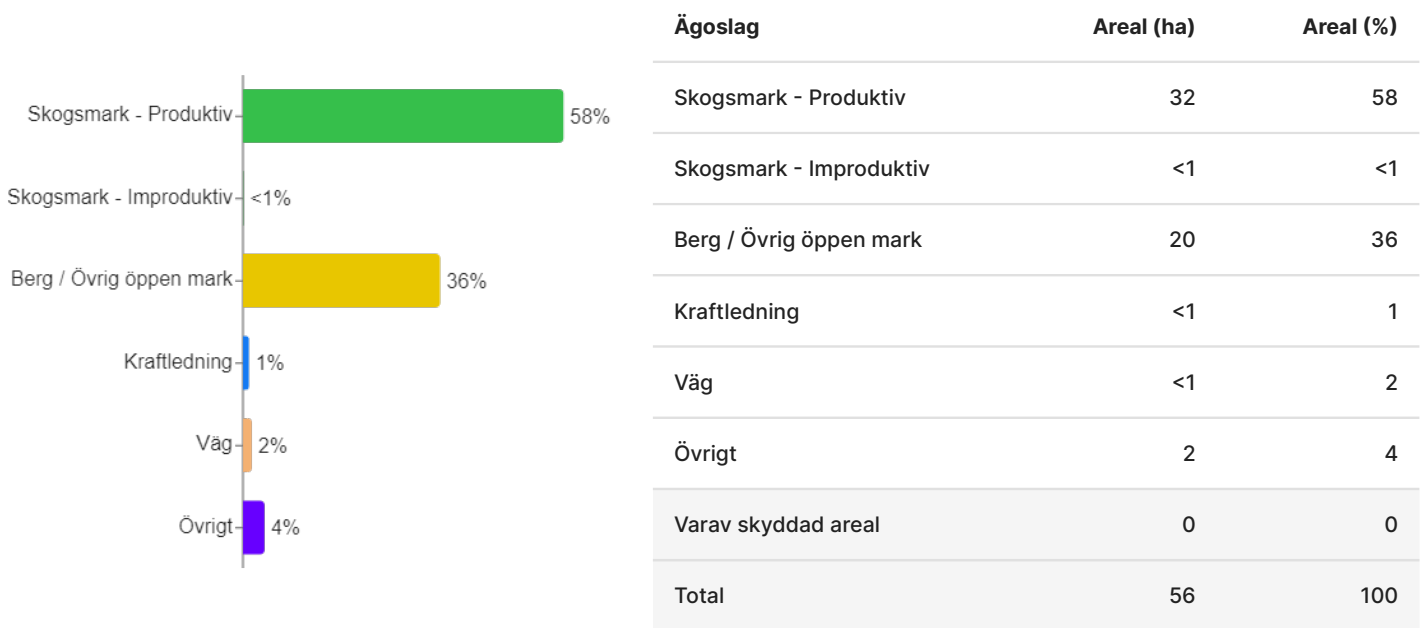
 Uppskattad medelbonitet
7,5 m³sk/ha/år

 Medelståndortsindex
T24/G29

Producerad och sammanställd i Skogshubben. Kontrollera alltid i fält. För mer info se www.skogshubben.se. © Ecotype AB

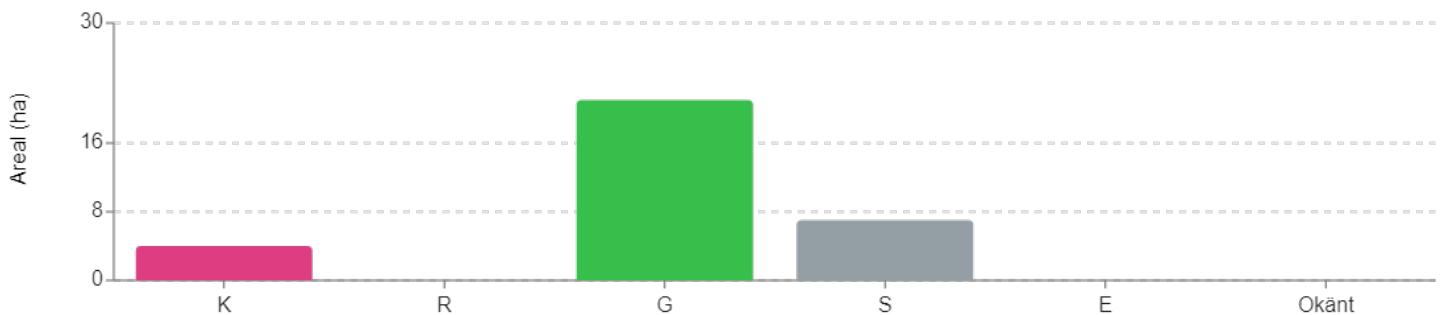
Arealer

Uppskattad fördelning av olika ägoslag.



Huggningsklasser

Ingen hänsyn till NO och NS.



Huggningsklass	Areal (ha)	Areal (%)	Volym (m ³ sk)
K	4	12	0
R	0	0	0
G	21	66	4 505
S	7	21	2 851
E	0	0	0
Okänt	<1	<1	16

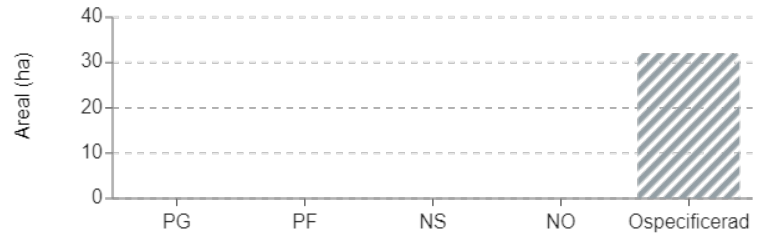
Uppskattat virkesförråd

Volym



Trädslag	Volym (m³sk)	Volym (%)
Tall	2 296	31
Gran	4 798	65
Löv	231	3
Okänt	48	<1
Total	7 372	100

Målklasser



Målklass	Areal (ha)	Areal (%)
PG	0	0
PF	0	0
NS	0	0
NO	0	0
Ospecificerad	32	100

Slutavverkningsmogen skog

Uppskattad skog som har uppnått lägsta slutavverkningsålder.

Trädslag	Areal (ha)	Volym (m³sk)
Tall	2	751
Gran	5	2 071
Löv	<1	35
Total	7	2 857

Avverkningar

Anmälda och utförda avverkningar hämtade från Skogsstyrelsen.

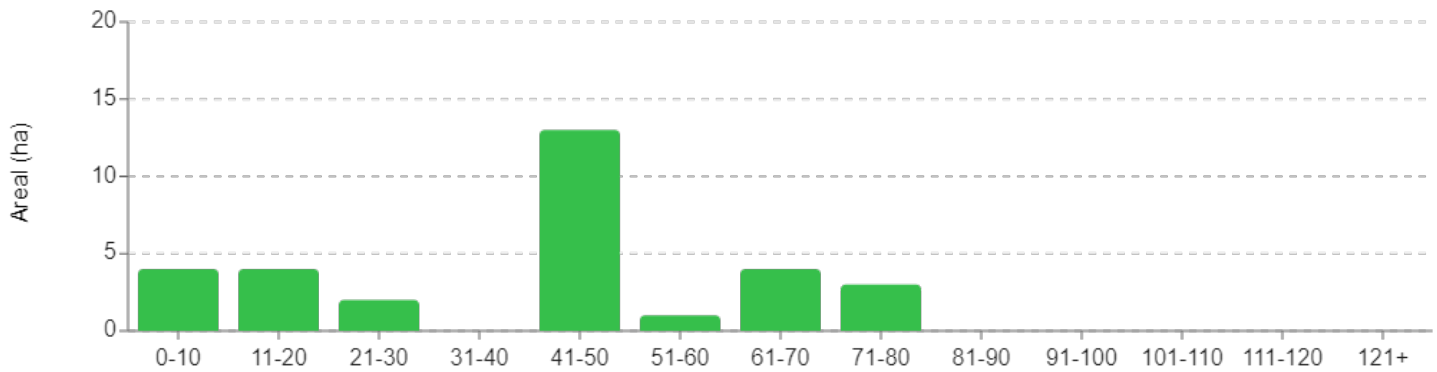
År	Anmält	Utfört
2022	6,7 ha	0,0 ha
2019	0,0 ha	4,5 ha
2005	Data saknas	1,8 ha



Uppskattat bundet kol i skogsmark
5 097 ton

Åldersfördelning

Uppskattad fördelning av åldrar.



Åldersklass	Areal (ha)	Areal (%)	Volym (m ³ sk)	Volym (%)
0-10	4	12	<1	<1
11-20	4	12	576	8
21-30	2	6	223	3
31-40	<1	2	70	<1
41-50	13	39	3 145	43
51-60	1	5	348	5
61-70	4	13	1 507	20
71-80	3	8	1 298	18
81-90	0	0	0	0
91-100	0	0	0	0
101-110	<1	2	205	3
111-120	0	0	0	0
121+	0	0	0	0