LUDVIG & CO

6779300

489950

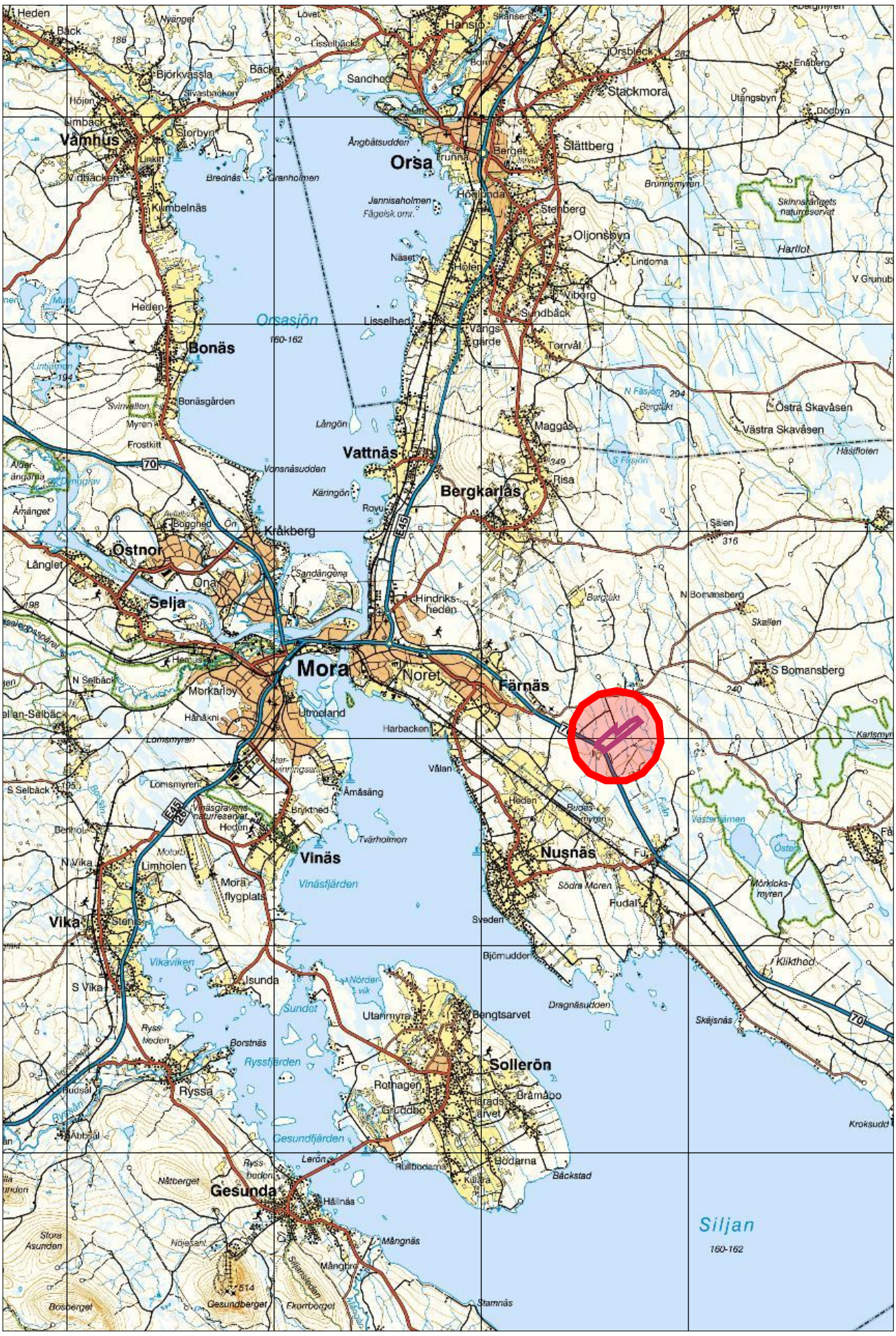
Orsa
Vamhus
Bonäs
Orsasjön
160-162
Vattnäs
Bergkarlås
Östnor
Selja
Mora
Noret
Färnäs
Vinäs
Nusnäs
Vika
Sollerön
Gesunda
Siljan
160-162
Stackmora
Slättberg
Oljonsbyn
Viborg
Lisselhed
Torrvål
Maggås
Östra Skavåsen
Västra Skavåsen
Risa
Kråkberg
Hindriksheden
Morkarboy
Utmeland
Harbacken
Vålan
Åmåsäng
Bryktnäd
Tvärholmen
Vinäsfjärden
Morå flygplats
Limholen
Vikaviken
Isunda
Sundet
Utanmyra
Bengtsarvet
Dragnäsudden
Skäjsnäs
Ryssfjärden
Borstnäs
Ryssa
Rothagen
Grråmåbo
Gesundfjärden
Lerön
Bödarna
Bäckstad
Kroksudd
Klikthed
Sveden
Fudal
Mångnäs
Stamnäs
Gesundberget
Ekomberget
Bosberget
Nåtberget
Stora Asunden
Nöjesan
Heden
Back
Björkvassla
Höjen
Limback
Storbyn
Kumbelnäs
Brednäs
Granholmen
Jennisaholmen
Fågelsk. omr.
Ångbåtsudden
Näset
Lisselbäck
Sandbäck
Vangsgärde
Bonäsgården
Frostkitt
Vonsnäsudden
Kärngön
Royu
Bogghed
Ön
Ånäset
Sandängena
Ön
Hemsjö
N Selbäck
S Selbäck
Lomsmyren
Återvinningsstation
Vinäsgravens naturreservat
Motorb.
N Vika
S Vika
Sten
Ryss heden
Budsäl
Åbbsäl
Nöjesan
Slättmyren
Brunnsmyren
Skinnskatlångets naturreservat
Harlfot
Lindoma
Viborg
Sundbäck
Torrvål
N Fäsjön
S Fäsjön
Bergtäkt
Häsiflolen
Sälen
N Bomansberg
S Bomansberg
Skallen
Budas-myren
Västerhämen
Östern
Mörkloks-myren
Södra Moren
Fudal
Björnudden
Kartsmyr
Ensberg
Utängsbyn
Döcbyn
Orsbleck
Sanched
Hansjö
Skansen
Lövet
Lissellbäcken
Bäckna
Nyänget
Åmänget
Alder-ängarna
Limbäcken
Kvistkitt
Vidbäcken
Myren
Svimvallen
Ön
Ön
Ön

LUDVIG & CO

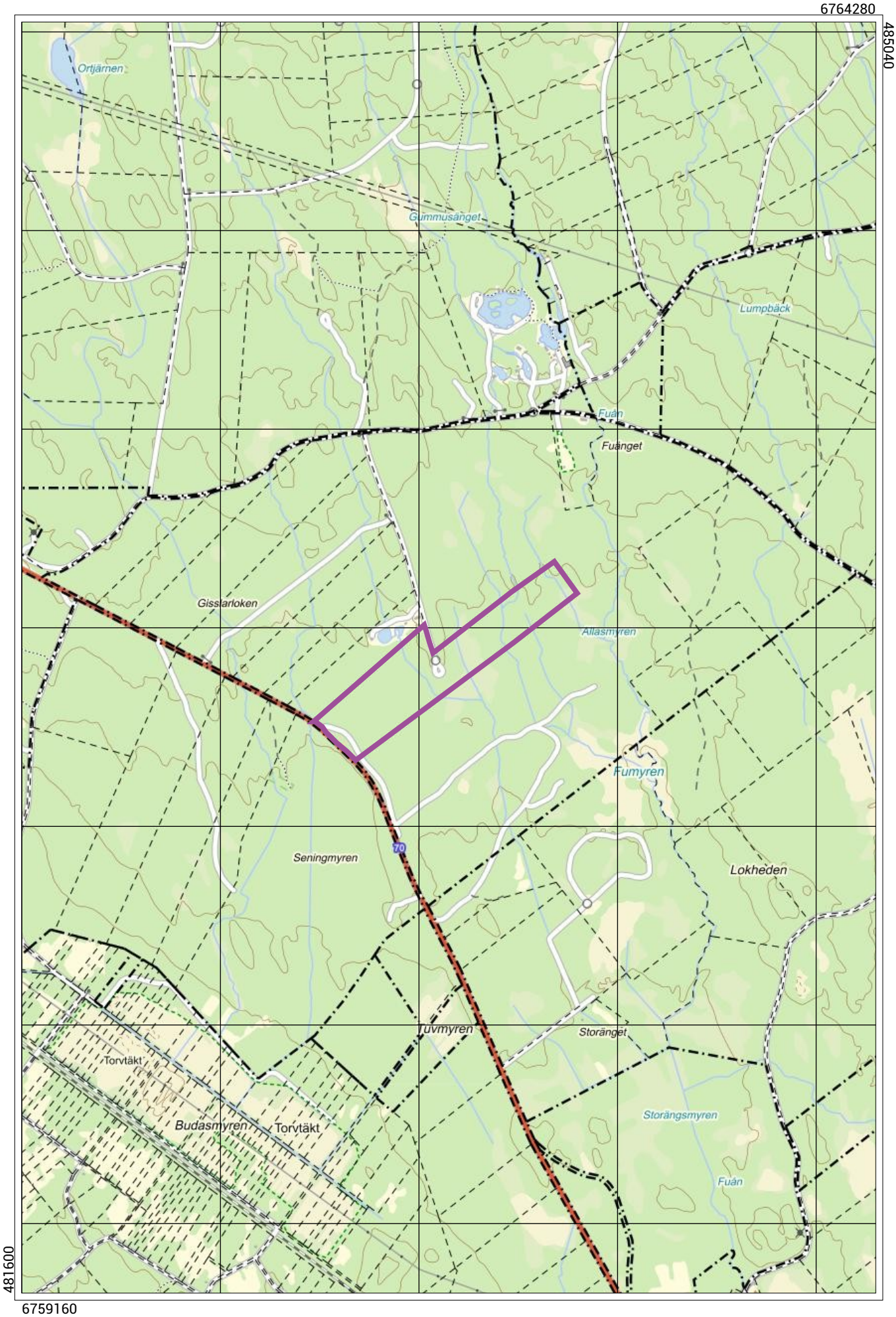


Skala 1:20000 (1 cm i kartan motsvarar 200 meter i verkligheten) SWEREF 99 TM

LUDVIG & CO

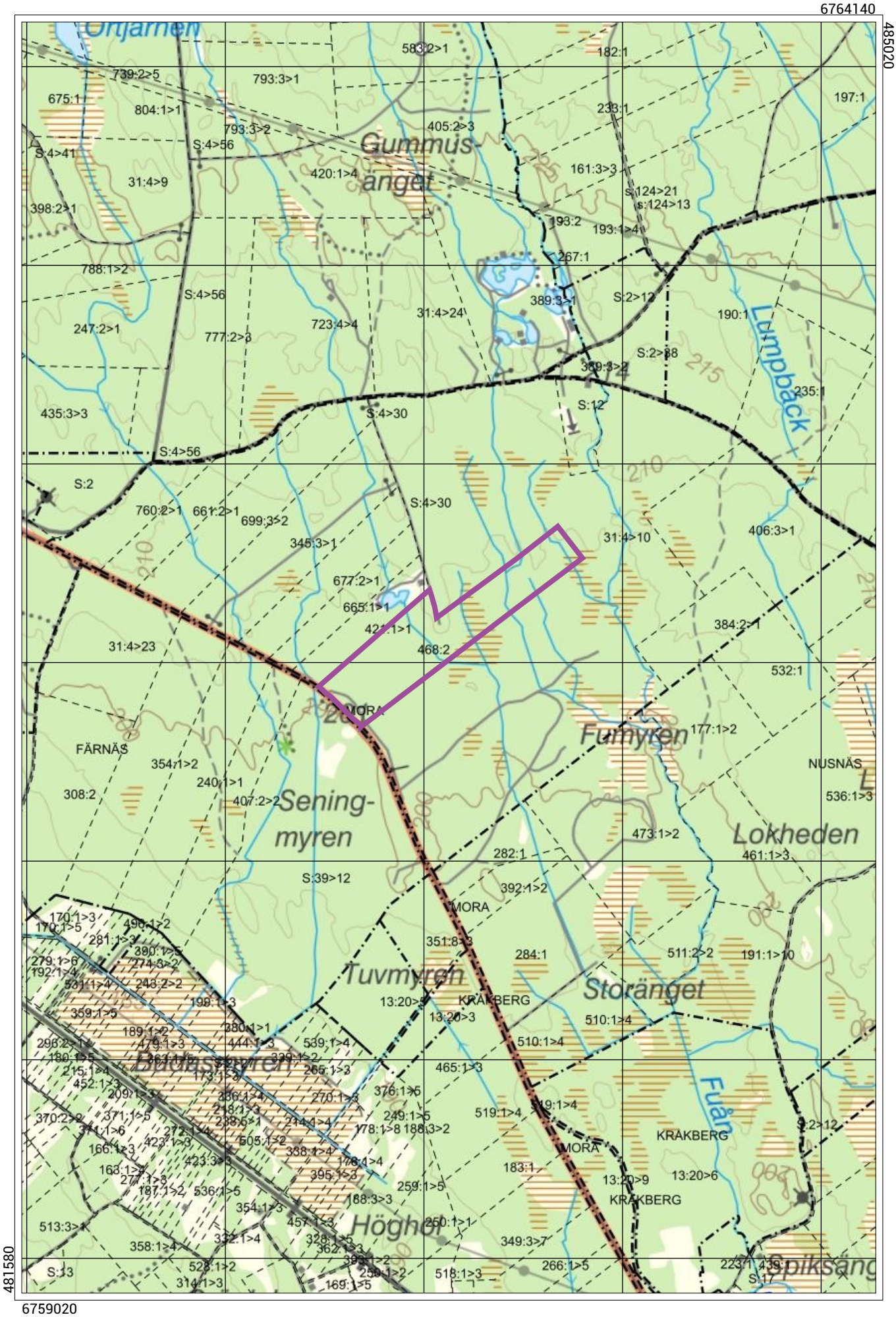


Skala 1:20000 (1 cm i kartan motsvarar 200 meter i verkligheten) SWEREF 99 TM

LUDVIG & CO

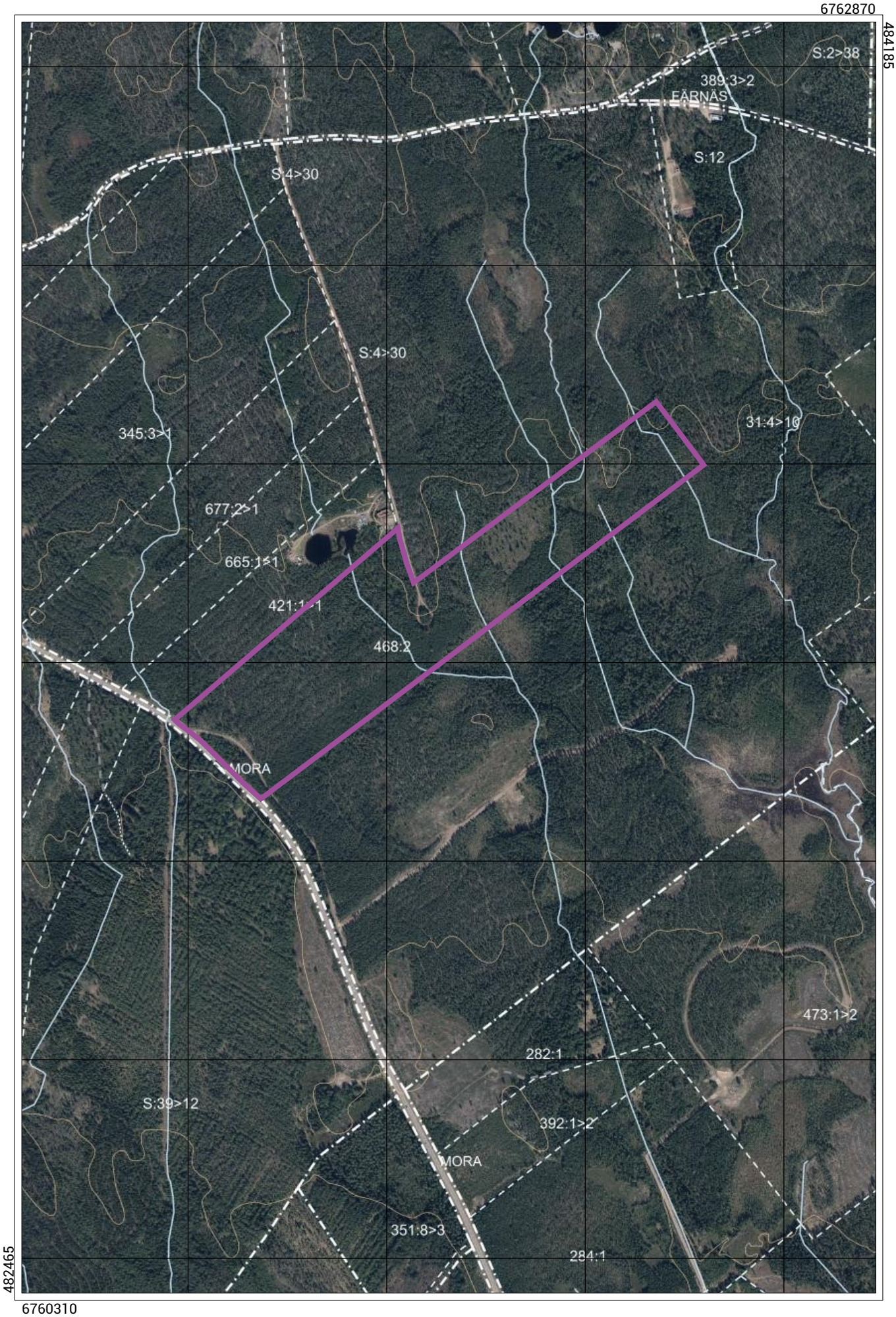


Skala 1:10000 (1 cm i kartan motsvarar 100 meter i verkligheten) SWEREF 99 TM