


Avancerad PDF


MORA ÖSTNOR 320:1


MORA ÖSTNOR 320:1





Skannad/Insamlad 2020-09-13 **Framskrivning** 2026-04-15


 **Virkesförråd, total**
102 m³sk

 **Virkesförråd, medel**
126 m³sk/ha

 **Total areal**
1,2 ha

 **Löpande tillväxt**
3,4 m³sk/år

 **Medelbonitet**
4,5 m³sk/ha/år

 **Medelståndortsindex**
T21

Arealer

Fördelning av olika ägoslag.

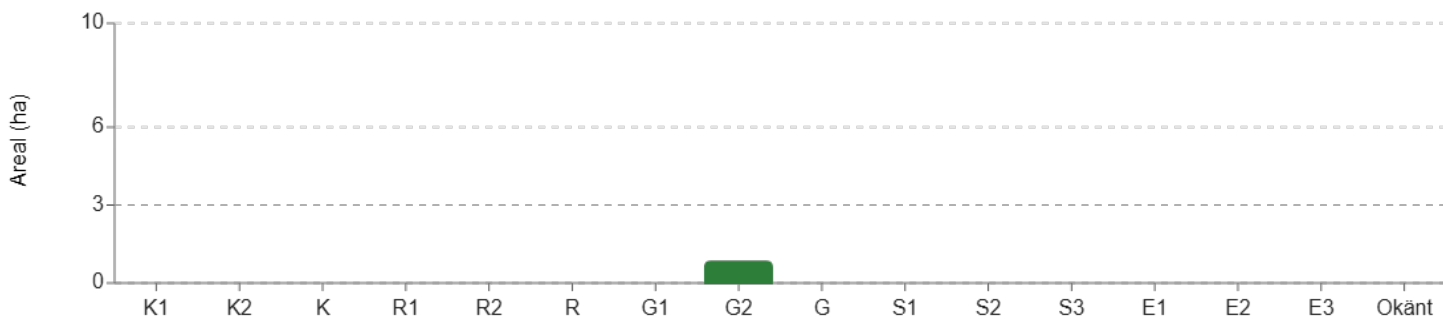


- Skogsmark - Produktiv
- Skogsmark - Improduktiv
- Öppen våtmark / Myr
- Berg / Övrig öppen mark
- Övrigt

Ägoslag	Areal (ha)	Varav skyddad (ha)	Areal (%)
Skogsmark - Produktiv	0,8	0,0	69,8
Skogsmark - Improduktiv	<0,1	0,0	5,7
Öppen våtmark / Myr	<0,1	0,0	2,2
Berg / Övrig öppen mark	0,1	0,0	11,6
Övrigt	0,1	0,0	10,7
Total	1,2	0,0	100,0

Huggningsklasser

Ingen hänsyn till NO och NS.



Huggningsklass	Areal (ha)	Areal (%)	Volym (m³sk)
G2	0,8	100,0	102

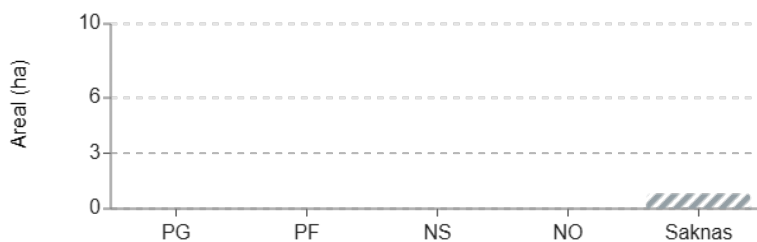
Virkesförråd

Volym



Trädslag	Volym (m³sk)	Volym (%)
Tall	74	73
Gran	1	1
Löv	27	26
Total	102	100

Målklasser



Målklass	Areal (ha)	% av prod.
PG	0,0	0,0
PF	0,0	0,0
NS	0,0	0,0
NO	0,0	0,0

Slutavverkningsmogen skog

Skog som har uppnått lägsta slutavverkningsålder.

Trädslag	Areal (ha)	Volym (m³sk)
Tall	0,6	74
Gran	<0,1	1
Löv	0,2	27
Total	0,8	102

Avverkningar

Anmälda och utförda avverkningar hämtade från Skogsstyrelsen.

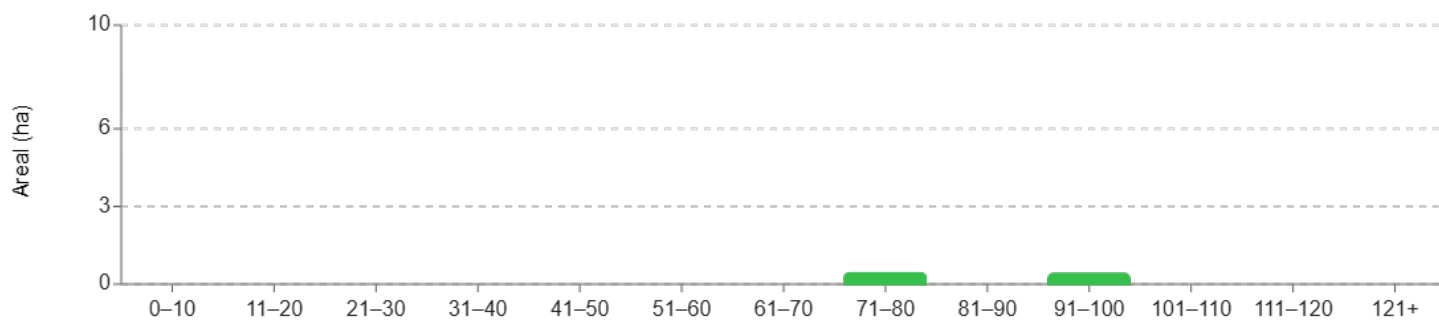
År	Anmält	Utfört
2011	Data saknas	0,1 ha



Bundet kol i skogsmark
93 ton

Åldersfördelning

Fördelning av åldrar.



Åldersklass	Areal (ha)	Areal (%)	Volym (m ³ sk)	Volym (%)
0-10	0,0	0,0	0	0
11-20	0,0	0,0	0	0
21-30	0,0	0,0	0	0
31-40	0,0	0,0	0	0
41-50	0,0	0,0	0	0
51-60	0,0	0,0	0	0
61-70	0,0	0,0	0	0
71-80	0,4	51,5	61	60
81-90	0,0	0,0	0	0
91-100	0,4	48,5	41	40
101-110	0,0	0,0	0	0
111-120	0,0	0,0	0	0
121+	0,0	0,0	0	0

Skyddad natur

Notera att arealer för skyddad natur kan överlappa varandra.

Ingen skyddad natur.