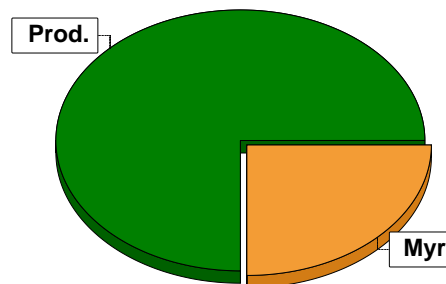


Sammanställning över fastigheten

Arealer

	hektar	%
Produktiv skogsmark	234,8	75
Myr/kärr/mosse	80,0	25
Berg/Hällmark	0,0	<1
Inäga/åker	0,0	<1
Väg och kraftledning (linjeavdrag)	1,0	<1
Annat	1,1	<1
Summa landareal	316,9	
Vatten	0,5	



Virkesförråd

	m³sk	%	ha	
Totalt	Tall	22644	84	198,3
	Gran	2748	10	17,0
	Löv	1538	6	11,7

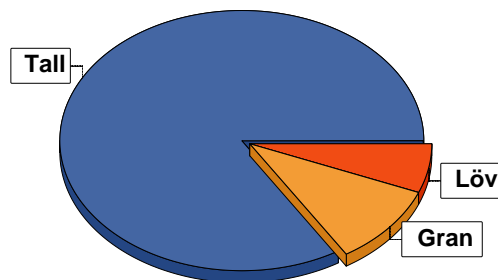
m³sk

26931

Medeltal

m³sk per hektar

115



Bonitet

Fastighetens medelbonitet är beräknad till

m³sk per ha

4,7

Tillväxt

Tillväxt för perioden 2024-01-01 + 10 år beräknad med hänsyn till föreslagna åtgärder

m³sk per år

1096

Avverkningsförslag

Föryngringsavverkning

1625

Gallring

2733

Totalt under perioden

4358

Förväntad tillväxt första växtsäsongen

m³sk

1131

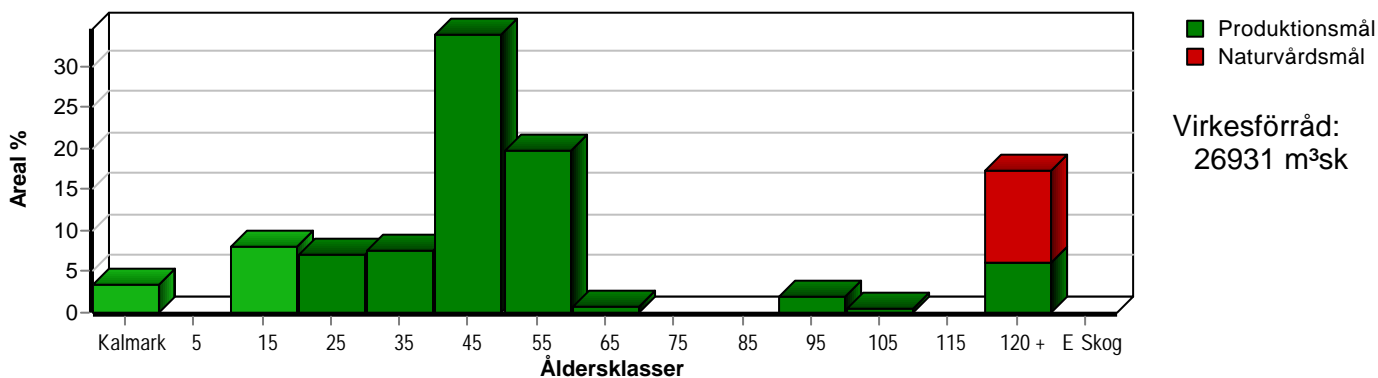
m³sk per ha

4,8

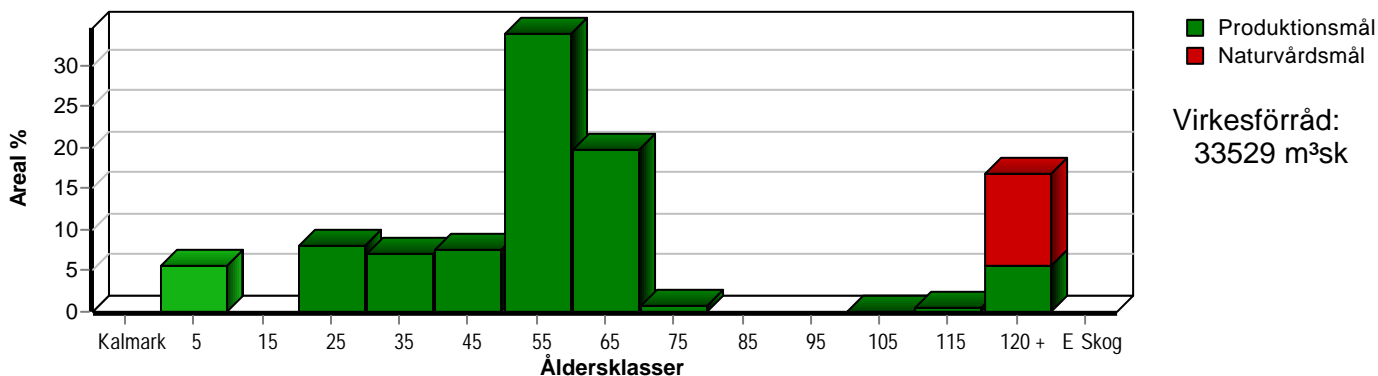
Skogens fördelning på åldersklasser

Åldersklass	Areal		Virkesförråd				
	ha	%	Totalt m ³ sk	m ³ sk /ha	Tall %	Gran %	Löv %
Kalmark	7,8	3					
- 9 år							
10 - 19	18,8	8	180	10	95	3	2
20 - 29	16,5	7	945	57	94	2	4
30 - 39	18,0	8	1897	105	89	4	7
40 - 49	79,6	34	9982	125	91	4	5
50 - 59	46,2	20	8010	173	72	20	8
60 - 69	1,9	1	337	177	92		8
70 - 79							
80 - 89							
90 - 99	4,4	2	1085	247	53	35	11
100 - 109	0,9		74	82	100		
110 - 119							
120 +	40,7	17	4421	109	92	6	2
Lågproduktkog(E) ÖF/Skikt							
Summa/Medel	234,8	100	26931	115	84	10	6

Arefördelning, aktuell



Arefördelning, om 10 år (föresatt att föreslagna åtgärder utförs)



Aktuell andel kalmare och skog yngre än 20 år är 11 % (26,6 ha) och om 10 år (föresatt att föreslagna åtgärder utförs) 6 % (13,4 ha).

Skogens fördelning på huggningsklasser

Huggningsklass	Areal		Virkesförråd				
	ha	%	Totalt m ³ sk	m ³ sk /ha	Tall %	Gran %	Löv %
Kalmark K1	7,8	3					
K2							
Röjningsskog R1	26,6	11	405	15	94	1	5
R2							
Gallringsskog G1	154,0	66	20892	136	84	10	6
G2							
Föryngrings-avverknings-skog S1	1,1		99	90	75	6	19
S2	5,6	2	1557	278	69	24	7
S3	39,7	17	3978	100	90	7	3
Lågproducerande skog E1							
E2							
E3							
Överstånd/Skikt							
Summa/Medel	234,8	100	26931	115	84	10	6

Kalmark

- K1 Obehandlad kalmark**
Mark där åtgärd(er) behövs för att erhålla tillfredsställande föryngring.
- K2 Behandlad kalmark**
Mark som fullständigt behandlats med återväxt-åtgärder men där föryngringen inte säkerställts.

Röjningsskog

- R1 Plantskog**
Säkerställd föryngring upp till 1,3 m medelhöjd.
- R2 Ungskog**
Skog som är över 1,3 m och som i utvecklings-hänseende motsvarar röjningsskog.

Gallringsskog

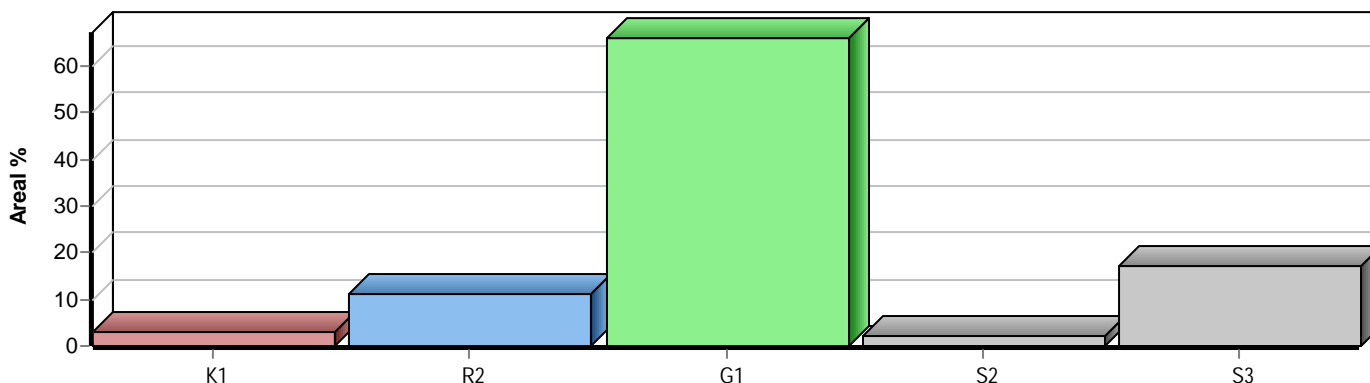
- G1 Normal gallringsskog**
Skog som är yngre än skyddsåldern (lägsta ålder för föryngringsavverkning).
- G2 Äldre gallringsskog**
Skog som uppnått skyddsåldern och där nästa lämpliga åtgärd normalt är gallring.

Föryngringsavverkningsskog

- S1 Skog som kan föryngringsavverkas**
Normalt föreslås ingen avverkningsåtgärd under planperioden.
- S2 Skog som är mogen att föryngringsavverkas**
Normalt infaller en avverkningsåtgärd under planperioden.
- S3 Skog i föryngringsbar ålder**
Föryngringsavverkning bör dock inte utföras.

Lågproducerande skog

- E1 Restskog**
Skog som lämnats efter avverkning eller som uppkommit på grund av skada.
- E2 Gles skog**
Gles skog eller skog av ett för marken olämpligt träslag.
- E3 Skog av hagmarkskaraktär**
Gles skog av hagmarkskaraktär.

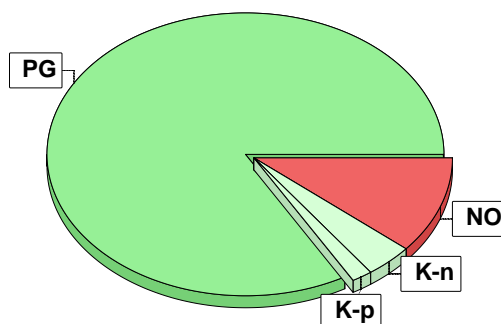


Skogens fördelning på målklasser

Målklass	Areal		Virkesförråd		Tillväxt		Antal avd
	ha	%	m³sk	%	m³sk	%	
PG	195,5	83,2	23007	85,4	10176	92,8	58
K - produktion	3,9	1,7	342	1,3	72	0,7	3
K - naturvård	9,3	4,0	823	3,1	172	1,6	3
NS							0
NO	26,1	11,1	2759	10,2	536	4,9	12
Summa	234,8	100,0	26931	100,0	10956	100,0	73

Impediment

	ha	%
Myr	80,0	25
Berg	0,0	<1



Målklasser

Målklasserna ger information om skogens brukning. Klasserna har följande innebörd:

PG Produktionsmål med miljöhänsyn

I avdelningar med låga naturvärden där produktionsmålet styr skötseln. Miljöhänsyn tas genom att hänsynsytor, trädgrupper, evighetsträd och buskar mm lämnas. Miljöhänsyn motsvarar högst ca 10 % av avdelningens produktiva skogsmarksareal.

K Produktionsmål med förstärkt miljöhänsyn

I avdelningar med låga/vissa naturvärden förenas produktionsmålet med en förstärkt miljöhänsyn. Produktionsmålet styr huvudinriktningen av skötseln, medan naturvårdsmålet dominerar i vissa delar av avdelningen. Förhållandet mellan målen anges som procentsatser av avdelningens produktiva skogsmarksareal. Förstärkt miljöhänsyn innebär att mer än 10 % av avdelningens produktiva skogsmarksareal utgörs av naturhänsyn. Naturvårdsmålet kan i vissa fall överstiga 50 % av avdelningens produktiva skogsmarksareal.

NS Naturvårdsmål med skötsel

I avdelningar med höga naturvärden där återkommande skötsel är nödvändig för att bibehålla områdets naturvärden samt avdelningar med förutsättningar att återskapa dessa naturvärden. Naturvårdsmålet styr skötseln som endast utförs när det är motiverat av naturvårdsskäl.

NO Naturvårdsmål, orört

I avdelningar med höga naturvärden där fri utveckling är nödvändig för att bibehålla områdets naturvärden samt avdelningar med förutsättningar att återskapa dessa naturvärden. Naturvårdsmålet styr genom att området lämnas för fri utveckling. Ibland kan dock ett nyskapande av död ved vara nödvändig för att påskynda utvecklingen av höga naturvärden.

Åtgärdsöversikt

Samtliga avdelningar där åtgärder är föreslagna finns här uppräknade.

Angelägenhetsgrad: FF = Förfallen, 1 = Snarast, 2 = Inom 2-5 år, 3 = Inom 5-10 år, 4 = Inom 10 - 20 år

Åtgärd (F) = Följd (A) = Alternativ	Ang	Avdelning	Prod areal ha	Ålder år	Ständ- orts- index	Volym m ³ sk /ha	Uttag m ³ sk inkl tillv	Utförs år	Anteckning
Gallring	1	1 - 6	1,7	51	T20	135	69		
Underv röj f gallring	1	1 - 12	1,1	36	T20	136	0		
Underv röj f gallring	1	1 - 13	1,7	41	T18	64	33		
Underv röj f gallring	1	1 - 23	2,0	31	T19	54	0		
Underv röj f gallring	1	1 - 24	1,0	26	T20	39	0		
Gallring	1	1 - 26	1,5	61	T23	207	62		
Gallring	1	1 - 28	5,9	41	T24	157	278		
Gallring	1	1 - 31	3,8	41	T24	173	197		
Gallring	1	3 - 53	14,3	41	T24	162	695		
Underv röj f gallring	1	3 - 69	5,2	26	T21	76	0		
Gallring	1	2 - 79	1,0	46	T24	167	42		
Röjning	1	1 - 1	1,6	31	T16	33	0		
Röjning	1	1 - 16	2,1	21	T18	28	0		
Röjning	1	1 - 19	2,4	21	T18	23	0		
Röjning	1	1 - 20	1,7	21	T20	34	0		
Röjning	1	3 - 73	8,0	18	T23	14	0		
Plantering (F)	1	2 - 46	3,1	0	T22	0	0		
Plantering (F)	1	3 - 68	4,7	0	T22	0	0		
Markberedning	1	2 - 46	3,1	0	T22	0	0		
Markberedning	1	3 - 68	4,7	0	T22	0	0		
Gallring	2	1 - 12	1,1	36	T20	136	55		
Gallring	2	2 - 34	6,7	36	T23	137	348		
Röjning	2	1 - 3	4,5	16	T16	6	0		

pcSKOG Plan

Utskriven: 2024-03-27

Län: Dalarnas län Kommun: Malung-Sälen Församling: Malung
Jägra 1:6 Id: 202302792

pcSKOG Plan

Åtgärdsöversikt

Samtliga avdelningar där åtgärder är föreslagna finns här uppräknade.

Angelägenhetsgrad: FF = Förfallen, 1 = Snarast, 2 = Inom 2-5 år, 3 = Inom 5-10 år, 4 = Inom 10 - 20 år

Åtgärd (F) = Följd (A) = Alternativ	Ang	Avdelning	Prod areal ha	Ålder år	Ständ- orts- index	Volym m ³ sk /ha	Uttag m ³ sk inkl tillv	Utförs år	Anteckning
Återväxtkontroll (F)	2	2 - 46	3,1	0	T22	0	0		
Återväxtkontroll (F)	2	3 - 68	4,7	0	T22	0	0		
Inventering	2	1 - 81	16,9	56	T23	195	0		
Föryng avv	3	1 - 21	2,8	91	T20	235	691		
Föryng avv	3	1 - 22	1,4	91	G22	287	429		
Föryng avv	3	1 - 29	1,4	131	T26	355	505		
Gallring	3	1 - 2	4,3	41	T18	90	147		
Gallring	3	1 - 17	3,7	41	T18	105	145		
Gallring	3	2 - 40	3,1	41	T22	172	194		
Gallring	3	2 - 47	1,3	26	T22	86	46		
Gallring	3	3 - 59	5,4	36	T22	106	222		
Gallring	3	3 - 63	1,2	36	T22	80	38		
Gallring	3	3 - 69	5,2	26	T21	76	163		
Röjning	3	2 - 44	1,8	13	T20	8	0		
Röjning	3	3 - 65	4,2	13	T18	6	0		
Plantering (F)	3	1 - 21	2,8	91	T20	235	0		
Återväxtkontroll (F)	3	1 - 21	2,8	91	T20	235	0		
Plantering (F)	3	1 - 22	1,4	91	G22	287	0		
Återväxtkontroll (F)	3	1 - 22	1,4	91	G22	287	0		
Plantering (F)	3	1 - 29	1,4	131	T26	355	0		
Återväxtkontroll (F)	3	1 - 29	1,4	131	T26	355	0		
Markberedning (F)	3	1 - 21	2,8	91	T20	235	0		
Markberedning (F)	3	1 - 22	1,4	91	G22	287	0		

pcSKOG Plan

Utskriven: 2024-03-27

Län: Dalarnas län Kommun: Malung-Sälen Församling: Malung
Jägra 1:6 Id: 202302792

pcSKOG Plan

Åtgärdsöversikt

Samtliga avdelningar där åtgärder är föreslagna finns här uppräknade.

Angelägenhetsgrad: FF = Förfallen, 1 = Snarast, 2 = Inom 2-5 år, 3 = Inom 5-10 år, 4 = Inom 10 - 20 år

Åtgärd (F) = Följd (A) = Alternativ	Ang	Avdelning	Prod areal ha	Ålder år	Stånd- orts- index	Volym m³sk /ha	Uttag m³sk inkl tillv	Utförs år	Anteckning
Markberedning (F)	3	1 - 29	1,4	131	T26	355	0		
Inventering	3	1 - 4	2,6	56	T23	153	0		
Inventering	3	1 - 7	0,9	46	T22	109	0		
Inventering	3	1 - 9	0,4	46	B15	136	0		
Inventering	3	1 - 10	1,5	56	T23	164	0		
Inventering	3	1 - 11	8,0	56	T25	195	0		
Inventering	3	1 - 14	3,5	46	T19	88	0		
Inventering	3	1 - 15	2,6	56	T22	124	0		
Inventering	3	1 - 18	3,9	141	T14	102	0		
Inventering	3	1 - 25	5,9	141	T14	92	0		
Inventering	3	1 - 27	2,4	41	T18	53	0		
Inventering	3	1 - 30	6,2	56	T23	181	0		
Inventering	3	2 - 33	3,4	141	T14	66	0		
Inventering	3	2 - 35	0,9	101	T20	82	0		
Inventering	3	2 - 36	2,0	41	T23	122	0		
Inventering	3	2 - 38	3,4	41	T24	151	0		Delvis gallrat.
Inventering	3	2 - 41	1,5	41	T24	116	0		
Inventering	3	2 - 42	2,3	46	T24	126	0		
Inventering	3	2 - 49	2,1	26	T21	86	0		
Inventering	3	2 - 50	0,9	51	T16	53	0		
Inventering	3	2 - 51	5,8	51	T25	136	0		
Inventering	3	3 - 55	12,0	41	T24	122	0		
Inventering	3	3 - 57	7,2	41	T24	111	0		

pcSKOG Plan

Utskriven: 2024-03-27

Län: Dalarnas län Kommun: Malung-Sälen Församling: Malung
Jägra 1:6 Id: 202302792

pcSKOG Plan

Åtgärdsöversikt

Samtliga avdelningar där åtgärder är föreslagna finns här uppräknade.

Angelägenhetsgrad: FF = Förfallen, 1 = Snarast, 2 = Inom 2-5 år, 3 = Inom 5-10 år, 4 = Inom 10 - 20 år

Åtgärd (F) = Följd (A) = Alternativ	Ang	Avdelning	Prod areal ha	Ålder år	Stånd- orts- index	Volym m³sk /ha	Uttag m³sk inkl tillv	Utförs år	Anteckning
Inventering	3	3 - 60	3,2	41	T24	125	0		
Inventering	3	3 - 70	0,7	26	T20	65	0		
Inventering	3	4 - 75	0,2	91	B14	123	0		
Inventering	3	5 - 76	0,3	16	G24	7	0		
Inventering	3	5 - 77	0,3	61	B14	72	0		
Inventering	3	6 - 78	0,1	61	B14	52	0		
Inventering	3	1 - 80	3,0	41	T18	9	0		

pcSKOG Plan

Utskriven: 2024-03-27

Län: Dalarnas län Kommun: Malung-Sälen Församling: Malung
Jägra 1:6 Id: 202302792

pcSKOG Plan

Avdelningsbeskrivning

Skifte: 1

När: 1 = Snarast, 2 = Inom 2-5 år, 3 = Inom 5-10 år, 4 = Inom 10 - 20 år, FF = Förfallen

² PG - Produktionsmål med miljöhänsyn

¹ i = grön kommentar, ii = generell kommentar, iii = åtgärdscommentar, iv = speciella värden

Avd nr	Areal ha (-Avdrag) [Skikt]	Å g o	Alder år	Hkl Skikt	St	Virkesförråd m ³ sk		Mål klass	Trädslag	Med diam cm	Terräng		Beskrivning	Åtgärd Alternativ	N ä r	Uttag inkl tillväxt		Årlig tillväxt m ³ sk per ha	Not ¹	
						ha	avd				Gyl	Trp				%	m ³ sk			
1	1,6	1	31	R2	T16	33	53	PG ²	Tall	100	8	133	183	Mkt ojämnt o olikåldrigt Gruppställt Diameterspridning Led Lingontyp (25) Torr (1)	Röjning	1	40		2,9	
Drivning: G: Mycket goda (1). Y: Något ojämn (3). L: Måttlig lutning (3).																				
2	4,3	1	41	G1	T18	90	387	PG ²	Tall	100	12	223	185	Fångstgropar Olikåldrigt Diameterspridning Led Blåbärstyp (30) Torr (1)	Gallring	3	30	147	4,3	iv ¹
Spec värden: Sumpskog 1 %. Fornminne 100 %.																				
Priotal Total gödslingsseffekt (under ca 10 år) av en giva om 150 Kg N/ha: 23 m ³ sk/ha																				
Drivning: G: Goda (2). Y: Jämn (2). L: Måttlig lutning (3).																				
3	4,5	1	16	R2	T16	6	27	PG ²	Tall	100	3	223	255	Olikåldrigt Ojämnt Led Lingontyp (25) Torr (1)	Röjning	2	40		1,6	iv ¹
Spec värden: Sumpskog 6 %. Fornminne 100 %.																				
Drivning: G: Goda (2). Y: Jämn (2). L: Måttlig lutning (3).																				

pcSKOG Plan

Utskriven: 2024-03-27

Län: Dalarnas län Kommun: Malung-Sälen Församling: Malung
Jägria 1:6 Id: 202302792

pcSKOG Plan

Avdelningsbeskrivning

Skifte: 1

När: 1 = Snarast, 2 = Inom 2-5 år, 3 = Inom 5-10 år, 4 = Inom 10 - 20 år, FF = Förfallen

² PG - Produktionsmål med miljöhänsyn

¹ i = grön kommentar, ii = generell kommentar, iii = åtgärdscommentar, iv = speciella värden

Avd nr	Areal ha (-Avdrag) [Skikt]	Å g o	Alder år	Hkl Skikt	St	Virkesförråd m ³ sk		Mål klass	Trädslag	Med diam cm	Terräng		Beskrivning	Åtgärd Alternativ	N ä r	Uttag inkl tillväxt		Årlig tillväxt m ³ sk per ha	Not ¹	
						ha	avd				Gyl	Trp				%	m ³ sk			
4	2,6	1	56	G1	T23	153	398	PG ²	Tall	100	19	223	271	Var ålder och förråd Diameterspridning Enstaka gran o löv Smalbladig grästyp (40) Frisk (2)	Inventering	3			5,9	iv ¹
Spec värden: Sumpskog 31 %.																				
Utf åtg: 2023 Gallring 1,8 ha 78 m ³ sk Gallringstyp: Låggallring																				
Priotal Total gödslingsseffekt (under ca 10 år) av en giva om 150 Kg N/ha: 22 m ³ sk/ha																				
Drivning: G: Goda (2). Y: Jämn (2). L: Måttlig lutning (3).																				
5	17,5	2												Myr						
6	1,7	1	51	G1	T20	135	230	PG ²	Tall	100	15	233	161	Var ålder och förråd Ojämnt Diameterspridning Blåbärstyp (30) Frisk (2)	Gallring	1	30	69	4,4	
Priotal Total gödslingsseffekt (under ca 10 år) av en giva om 150 Kg N/ha: 23 m ³ sk/ha																				
Drivning: G: Goda (2). Y: Något ojämn (3). L: Måttlig lutning (3).																				
7	0,9	1	46	G1	T22	109	98	PG ²	Tall Gran Löv	80 10 10	19 19 15	233	196	Var ålder och förråd Ojämnt Lingontyp (25) Frisk (2)	Inventering	3			5,5	iv ¹
Spec värden: Sumpskog 4 %.																				
Utf åtg: 2023 Gallring 0,9 ha 43 m ³ sk Gallringstyp: Låggallring																				
Priotal Total gödslingsseffekt (under ca 10 år) av en giva om 150 Kg N/ha: 23 m ³ sk/ha																				
Drivning: G: Goda (2). Y: Något ojämn (3). L: Måttlig lutning (3).																				

pcSKOG Plan

Utskriven: 2024-03-27

Län: Dalarnas län Kommun: Malung-Sälen Församling: Malung
Jägria 1:6 Id: 202302792

pcSKOG Plan

Avdelningsbeskrivning

Skifte: 1

När: 1 = Snarast, 2 = Inom 2-5 år, 3 = Inom 5-10 år, 4 = Inom 10 - 20 år, FF = Förfallen

² PG - Produktionsmål med miljöhänsyn

¹ i = grön kommentar, ii = generell kommentar, iii = åtgärdskommentar, iv = speciella värden

Avd nr	Areal ha (-Avdrag) [Skikt]	Å g o	Alder år	Hkl Skikt	SI	Virkesförråd m ³ sk		Mål klass	Trädslag	Med diam cm	Terräng		Beskrivning	Åtgärd Alternativ	N ä r	Uttag inkl tillväxt		Årlig tillväxt m ³ sk per ha	Not ¹
						ha	avd				GYL	Trp				%	m ³ sk		
8	0,8	5											Vägområde. Avlägg						
9	0,4	1	46	S3	B15	136	54	PG ²	Tall Gran Löv	35 10 55	22 18 13	422 35	Bäck Smalbladig grästyp (40) Fuktig (3)	Inventering	3			6,4	iv ¹
Spec värden: Lövdominans A. Lövdominans F. Priotal Visar-%: 8,3 Drivning: G: Dåliga (4). Y: Jämn (2). L: Svag lutning (2).																			
10	1,5	1	56	G1	T23	164	246	PG ²	Tall Gran Löv	65 25 10	22 20 15	333 229	Var. bonitet Var ålder och förråd Blåbärstyp (30) Frisk (2)	Inventering	3			6,2	
Utf åtg: 2023 Gallring 18,5 ha 622 m ³ sk Gallringstyp: Låggallring Priotal Total gödslingseffekt (under ca 10 år) av en giva om 150 Kg N/ha: 22 m ³ sk/ha Drivning: G: Medelgoda (3). Y: Något ojämn (3). L: Måttlig lutning (3).																			
11	8,0	1	56	G1	T25	195	1560	PG ²	Tall Gran Löv	75 20 5	24 20 17	233 297	Bredbladig grästyp (45) Frisk (2)	Inventering	3			7,2	
Utf åtg: 2023 Gallring 8 ha 269 m ³ sk Gallringstyp: Låggallring Priotal Total gödslingseffekt (under ca 10 år) av en giva om 150 Kg N/ha: 22 m ³ sk/ha Drivning: G: Goda (2). Y: Något ojämn (3). L: Måttlig lutning (3).																			

pcSKOG Plan

Utskriven: 2024-03-27

Län: Dalarnas län Kommun: Malung-Sälen Församling: Malung
Jägria 1:6 Id: 202302792

pcSKOG Plan

Avdelningsbeskrivning

Skifte: 1

När: 1 = Snarast, 2 = Inom 2-5 år, 3 = Inom 5-10 år, 4 = Inom 10 - 20 år, FF = Förfallen

² PG - Produktionsmål med miljöhänsyn

¹ i = grön kommentar, ii = generell kommentar, iii = åtgärdskommentar, iv = speciella värden

Avd nr	Areal ha (-Avdrag) [Skikt]	Å g o	Alder år	Hkl Skikt	SI	Virkesförråd m ³ sk		Mål klass	Trädslag	Med diam cm	Terräng		Beskrivning	Åtgärd Alternativ	N ä r	Uttag inkl tillväxt		Årlig tillväxt m ³ sk per ha	Not ¹
						ha	avd				GYL	Trp				%	m ³ sk		
12	1,1	1	36	G1	T20	136	150	PG ²	Tall Gran Löv	45 10 45	13 10 8	322 76	Ojämnt Olikåldrigt Eftersatt Blåbärstyp (30) Frisk (2)	Underv røj f gallring Gallring	1 2	30 55	5,6	iv ¹	
Spec värden: Lövdominans F. Priotal Total gödslingseffekt (under ca 10 år) av en giva om 150 Kg N/ha: 24 m ³ sk/ha Drivning: G: Medelgoda (3). Y: Jämn (2). L: Svag lutning (2).																			
13	1,7	1	41	G1	T18	64	109	PG ²	Tall Gran Löv	90 5 5	13 8 6	322 304	Luckigt och ojämnt Klent löv Blåbärstyp (30) Fuktig (3)	Underv røj f gallring	1	30 33	3,0		
Priotal Total gödslingseffekt (under ca 10 år) av en giva om 150 Kg N/ha: 21 m ³ sk/ha Drivning: G: Medelgoda (3). Y: Jämn (2). L: Svag lutning (2).																			
14	3,5	1	46	G1	T19	88	308	PG ²	Tall Gran Löv	80 10 10	17 15 15	322 523	Vindfällan o toppbrott Luckigt och ojämnt Blåbärstyp (30) Fuktig (3)	Inventering	3		4,5		
Utf åtg: 2023 Gallring 3,5 ha 118 m ³ sk Sydvästra delen är ej gallrad. Priotal Total gödslingseffekt (under ca 10 år) av en giva om 150 Kg N/ha: 23 m ³ sk/ha Drivning: G: Medelgoda (3). Y: Jämn (2). L: Svag lutning (2).																			

pcSKOG Plan

Utskriven: 2024-03-27

Län: Dalarnas län Kommun: Malung-Sälen Församling: Malung
Jägria 1:6 Id: 202302792

pcSKOG Plan

Avdelningsbeskrivning

Skifte: 1

När: 1 = Snarast, 2 = Inom 2-5 år, 3 = Inom 5-10 år, 4 = Inom 10 - 20 år, FF = Förfallen

² PG - Produktionsmål med miljöhänsyn

¹ i = grön kommentar, ii = generell kommentar, iii = åtgärdskommentar, iv = speciella värden

Avd nr	Areal ha (-Avdrag) [Skikt]	Å g o	Alder år	Hkl Skikt	St	Virkesförråd m ³ sk		Mål klass	Trädslag	Med diam cm	Terräng		Beskrivning	Åtgärd Alternativ	N ä r	Uttag inkl tillväxt		Årlig tillväxt m ³ sk per ha	Not ¹
						ha	avd				Gyl	Trp				%	m ³ sk		
15	2,6	1	56	G1	T22	124	322	PG ²	Tall Gran Löv	80 10 10	20 16 16	322 616	Toppbrott o vindfallen Blåbärstyp (30) Frisk (2)	Inventering	3			5,0	
Utf åtg: 2023 Gallring 2,6 ha 87 m ³ sk Gallringstyp: Låggallring Priotal Total gödslingseffekt (under ca 10 år) av en giva om 150 Kg N/ha: 22 m ³ sk/ha Drivning: G: Medelgoda (3). Y: Jämn (2). L: Svag lutning (2).																			
16	2,1	1	21	R2	T18	28	59	PG ²	Tall Löv	95 5	7 5	332 687	Ojämnt Olikåldrigt Var. markfuktighet Blåbärstyp (30) Frisk (2)	Röjning	1	30		3,6	
Drivning: G: Medelgoda (3). Y: Något ojämn (3). L: Svag lutning (2).																			
17	3,7	1	41	G1	T18	105	389	PG ²	Tall	100	16	322 736	Ojämnt Olikåldrigt Blåbärstyp (30) Fuktig (3)	Gallring	3	30	145	4,8	iv ¹
Spec värden: Sumpskog 7 %. Priotal Total gödslingseffekt (under ca 10 år) av en giva om 150 Kg N/ha: 24 m ³ sk/ha Drivning: G: Medelgoda (3). Y: Jämn (2). L: Svag lutning (2).																			

pcSKOG Plan

Utskriven: 2024-03-27

Län: Dalarnas län Kommun: Malung-Sälen Församling: Malung
Jägria 1:6 Id: 202302792

pcSKOG Plan

Avdelningsbeskrivning

Skifte: 1

När: 1 = Snarast, 2 = Inom 2-5 år, 3 = Inom 5-10 år, 4 = Inom 10 - 20 år, FF = Förfallen

² PG - Produktionsmål med miljöhänsyn

¹ i = grön kommentar, ii = generell kommentar, iii = åtgärdskommentar, iv = speciella värden

Avd nr	Areal ha (-Avdrag) [Skikt]	Å g o	Alder år	Hkl Skikt	St	Virkesförråd m ³ sk		Mål klass	Trädslag	Med diam cm	Terräng		Beskrivning	Åtgärd Alternativ	N ä r	Uttag inkl tillväxt		Årlig tillväxt m ³ sk per ha	Not ¹
						ha	avd				Gyl	Trp				%	m ³ sk		
18	4,1 (-0,2)	1 2	141	S3	T14	102	398	K 76 %	Tall	100	25	421 894	Torvmark Kräkbär-Ljungtyp (20) Fuktig (3) Avdrag: myr	Inventering	3			2,1	iv ¹
Målklass: K - Produktionsmål med förstärkt miljöhänsyn. 76 % av arealen används till naturvård. Naturvård: Ref. FSC Skogsbruksstandard, krav 6.5.2 b Beskrivning Talldominerad skog på torvmark. Tillväxten är förhållandevis låg på grund av brist på näring. God förekomst av gamla tallar. Död ved förekommer sparsamt. Luckigheten i beståndet är särskilt gynnsamt för värmeälskande insekter. Också skogshönsen trivs i dessa miljöer. Mål En talldominerad gles, luckig och skiktad skog med påtagligt inslag av gamla grova tallar. God förekomst av död ved i olika stadier av nedbrytning. Åtgärd Möjligheten finns att, inom ramen för tillåtet uttag (max 25%) utföra ett försiktigt virkesuttag och med siktet inställt på målbilden (se ovan). Spec värden: Sumpskog 34 %. Torvmark 100 %. VMI-tyor 50 %. Priotal Visar-%: 2,4 Drivning: G: Dåliga (4). Y: Jämn (2). L: Plan mark (1).																			
19	2,4	1	21	R2	T18	23	55	PG ²	Tall Löv	95 5	6 5	232 735	Ojämnt Olikåldrigt Var. markfuktighet Blåbärstyp (30) Frisk (2)	Röjning	1	30		3,2	iv ¹
Spec värden: Sumpskog 100 %. VMI-tyor 5 %. Drivning: G: Goda (2). Y: Något ojämn (3). L: Svag lutning (2).																			
20	1,7	1	21	R2	T20	34	58	PG ²	Tall Löv	80 20	6 6	222 642	Grupper m äldre träd Eftersatt Blåbärstyp (30) Frisk (2)	Röjning	1	40		4,1	iv ¹
Spec värden: Sumpskog 98 %. Drivning: G: Goda (2). Y: Jämn (2). L: Svag lutning (2).																			

pcSKOG Plan

Utskriven: 2024-03-27

Län: Dalarnas län Kommun: Malung-Sälen Församling: Malung
Jägria 1:6 Id: 202302792

pcSKOG Plan

Avdelningsbeskrivning

Skifte: 1

När: 1 = Snarast, 2 = Inom 2-5 år, 3 = Inom 5-10 år, 4 = Inom 10 - 20 år, FF = Förfallen

² PG - Produktionsmål med miljöhänsyn

¹ i = grön kommentar, ii = generell kommentar, iii = åtgärdscommentar, iv = speciella värden

Avd nr	Areal ha (-Avdrag) [Skikt]	Å g o	Alder år	Hkl Skikt	St	Virkesförråd m ³ sk		Mål klass	Trädslag	Med diam cm	Terräng		Beskrivning	Åtgärd Alternativ	N ä r	Uttag inkl tillväxt		Årlig tillväxt m ³ sk per ha	Not ¹
						ha	avd				Gyl	Trp				%	m ³ sk		
21	2,8	1	91	S2	T20	235	658	PG ²	Tall 85 Gran 5 Löv 10	28 22 15	332	799	Var ålder och förråd Ojämnt Blåbärstyp (30) Frisk (2)	Föryng avv Markberedning (F) Plantering (F) Återväxtkontroll (F)	3 3 3 3	95	691	2,8	iv ¹
Spec värden: Sumpskog 66 %. VMI-yltor 35 %.																			
Priotal Visar-%: 2,5																			
Drivning: G: Medelgoda (3). Y: Något ojämn (3). L: Svag lutning (2).																			
22	1,4	1	91	S2	G22	287	402	PG ²	Tall 5 Gran 85 Löv 10	28 24 20	232	761	Var ålder och förråd Ojämnt Smalbladig grästyp (40) Frisk (2)	Föryng avv Markberedning (F) Plantering (F) Återväxtkontroll (F)	3 3 3 3	95	429	3,9	iv ¹
Spec värden: Sumpskog 91 %. VMI-yltor 45 %.																			
Priotal Visar-%: 2,9																			
Drivning: G: Goda (2). Y: Något ojämn (3). L: Svag lutning (2).																			
23	2,0	1	31	G1	T19	54	108	PG ²	Tall 70 Gran 10 Löv 20	16 15 11	322	650	Mkt ojämnt o olikåldrigt Spridda äldre träd Blåbärstyp (30) Frisk (2)	Underv röj f gallring	1			4,2	iv ¹
Spec värden: Sumpskog 94 %. VMI-yltor 5 %.																			
Priotal Total gödslingseffekt (under ca 10 år) av en giva om 150 Kg N/ha: 23 m ³ sk/ha																			
Drivning: G: Medelgoda (3). Y: Jämn (2). L: Svag lutning (2).																			

pcSKOG Plan

Utskriven: 2024-03-27

Län: Dalarnas län Kommun: Malung-Sälen Församling: Malung
Jägra 1:6 Id: 202302792

pcSKOG Plan

Avdelningsbeskrivning

Skifte: 1

När: 1 = Snarast, 2 = Inom 2-5 år, 3 = Inom 5-10 år, 4 = Inom 10 - 20 år, FF = Förfallen

² PG - Produktionsmål med miljöhänsyn

¹ i = grön kommentar, ii = generell kommentar, iii = åtgärdscommentar, iv = speciella värden

Avd nr	Areal ha (-Avdrag) [Skikt]	Å g o	Alder år	Hkl Skikt	St	Virkesförråd m ³ sk		Mål klass	Trädslag	Med diam cm	Terräng		Beskrivning	Åtgärd Alternativ	N ä r	Uttag inkl tillväxt		Årlig tillväxt m ³ sk per ha	Not ¹
						ha	avd				Gyl	Trp				%	m ³ sk		
24	1,0	1	26	G1	T20	39	39	PG ²	Tall 100	10	222	641	Olikåldrigt Ojämnt Diameterspridning Gruppställt Lingontyp (25) Torr (1)	Underv röj f gallring	1			4,1	iv ¹
Spec värden: VMI-yltor 70 %.																			
Priotal Total gödslingseffekt (under ca 10 år) av en giva om 150 Kg N/ha: 19 m ³ sk/ha																			
Drivning: G: Goda (2). Y: Jämn (2). L: Svag lutning (2).																			
25	5,9	1	141	S3	T14	92	543	K 65 %	Tall 100	25	421	732	Torvmark Kräkbär-Ljungtyp (20) Fuktig (3)	Inventering	3			1,9	i,iv ¹
Målklass: K - Produktionsmål med förstärkt miljöhänsyn. 65 % av arealen används till naturvård.																			
Naturvård: Ref. FSC Skogsbruksstandard, krav 6.5.2 b Beskrivning Talldominerad skog på torvmark. Tillväxten är förhållandevis låg på grund av brist på näring. God förekomst av gamla tallar. Död ved förekommer sparsamt. Luckigheten i beståndet är särskilt gynnsamt för värmeälskande insekter. Mål En talldominerad gles, luckig och skiktad skog med påtagligt inslag av gamla grova tallar. God förekomst av död ved i olika stadier av nedbrytning. Åtgärd Möjligheten finns att, inom ramen för tillåtet uttag (max 35%) utföra ett försiktigt virkesuttag och med siket inställt på målbilden (se ovan).																			
Spec värden: Sumpskog 8 %. Torvmark 100 %. VMI-yltor 60 %.																			
Priotal Visar-%: 2,5																			
Drivning: G: Däliga (4). Y: Jämn (2). L: Plan mark (1).																			
26	1,5	1	61	G1	T23	207	311	PG ²	Tall 100	25	222	638	Luckigt och ojämnt Gruppställt Blåbärstyp (30) Frisk (2)	Gallring	1	20	62	5,8	iv ¹
Spec värden: VMI-yltor 40 %.																			
Priotal Total gödslingseffekt (under ca 10 år) av en giva om 150 Kg N/ha: 22 m ³ sk/ha																			
Drivning: G: Goda (2). Y: Jämn (2). L: Svag lutning (2).																			

pcSKOG Plan

Utskriven: 2024-03-27

Län: Dalarnas län Kommun: Malung-Sälen Församling: Malung
Jägra 1:6 Id: 202302792

pcSKOG Plan

Avdelningsbeskrivning

Skifte: 1

När: 1 = Snarast, 2 = Inom 2-5 år, 3 = Inom 5-10 år, 4 = Inom 10 - 20 år, FF = Förfallen

² PG - Produktionsmål med miljöhänsyn

¹ i = grön kommentar, ii = generell kommentar, iii = åtgärdskommentar, iv = speciella värden

Avd nr	Areal ha (-Avdrag) [Skikt]	Ågo	Alder år	Hkl Skikt	St	Virkesförråd m ³ sk		Mål klass	Trädslag	Med diam cm	Terräng		Beskrivning	Åtgärd Alternativ	När	Uttag inkl tillväxt		Årlig tillväxt m ³ sk per ha	Not ¹	
						ha	avd				Gyl	Trp				%	m ³ sk			
27	2,4	1	41	G1	T18	53	127	PG ²	Tall	100	12	332	442	Luckigt och ojämnt Var. markfuktighet Diameterspridning Blåbärstyp (30) Fuktig (3)	Inventering	3			3,4	
Priotal Total gödslingseffekt (under ca 10 år) av en giva om 150 Kg N/ha: 22 m ³ sk/ha Drivning: G: Medelgoda (3). Y: Något ojämn (3). L: Svag lutning (2).																				
28	5,9	1	41	G1	T24	157	926	PG ²	Tall	100	17	233	399	Ojämnt Diameterspridning Gruppställt Smalbladig grästyp (40) Frisk (2)	Gallring	1	30	278	6,3	
Priotal Total gödslingseffekt (under ca 10 år) av en giva om 150 Kg N/ha: 22 m ³ sk/ha Drivning: G: Goda (2). Y: Något ojämn (3). L: Mättlig lutning (3).																				
29	1,4	1	131	S2	T26	355	497	PG ²	Tall	100	32	234	267	God timmerkvalité Smalbladig grästyp (40) Frisk (2)	Föryng avv Markberedning (F) Plantering (F) Återväxtkontroll (F)	3	95	505	2,7	
Priotal Visar-%: 1,6 Drivning: G: Goda (2). Y: Något ojämn (3). L: Stark lutning (4).																				

pcSKOG Plan

Utskriven: 2024-03-27

Län: Dalarnas län Kommun: Malung-Sälen Församling: Malung
Jägria 1:6 Id: 202302792

pcSKOG Plan

Avdelningsbeskrivning

Skifte: 1

När: 1 = Snarast, 2 = Inom 2-5 år, 3 = Inom 5-10 år, 4 = Inom 10 - 20 år, FF = Förfallen

² PG - Produktionsmål med miljöhänsyn

¹ i = grön kommentar, ii = generell kommentar, iii = åtgärdskommentar, iv = speciella värden

Avd nr	Areal ha (-Avdrag) [Skikt]	Ågo	Alder år	Hkl Skikt	St	Virkesförråd m ³ sk		Mål klass	Trädslag	Med diam cm	Terräng		Beskrivning	Åtgärd Alternativ	När	Uttag inkl tillväxt		Årlig tillväxt m ³ sk per ha	Not ¹	
						ha	avd				Gyl	Trp				%	m ³ sk			
30	6,4 (-0,2)	1	56	G1	T23	181	1122	PG ²	Tall Gran Löv	50 35 15	27 25 18	233	93	Ojämnt Var. bonitet Var. markfuktighet Smalbladig grästyp (40) Frisk (2)	Inventering	3			6,5	iv ¹
Spec värden: SLU Rödlistan 100 %. Priotal Total gödslingseffekt (under ca 10 år) av en giva om 150 Kg N/ha: 23 m ³ sk/ha Drivning: G: Goda (2). Y: Något ojämn (3). L: Mättlig lutning (3).																				
31	3,8	1	41	G1	T24	173	657	PG ²	Tall	100	17	233	215	Olikåldrigt Diameterspridning Enstaka gran o löv Smalbladig grästyp (40) Frisk (2)	Gallring	1	30	197	6,7	iv ¹
Spec värden: VMI-tytor 5 %. Priotal Total gödslingseffekt (under ca 10 år) av en giva om 150 Kg N/ha: 22 m ³ sk/ha Drivning: G: Goda (2). Y: Något ojämn (3). L: Mättlig lutning (3).																				
32	0,2	6												Vatten						

pcSKOG Plan

Utskriven: 2024-03-27

Län: Dalarnas län Kommun: Malung-Sälen Församling: Malung
Jägria 1:6 Id: 202302792

pcSKOG Plan

Avdelningsbeskrivning

Skifte: 1

När: 1 = Snarast, 2 = Inom 2-5 år, 3 = Inom 5-10 år, 4 = Inom 10 - 20 år, FF = Förfallen

² PG - Produktionsmål med miljöhänsyn

¹ i = grön kommentar, ii = generell kommentar, iii = åtgärdscommentar, iv = speciella värden

Avd nr	Areal ha (-Avdrag) [Skikt]	Å g o	Alder år	Hkl Skikt	St	Virkesförråd m ³ sk		Mål klass	Trädslag	Med diam cm	Terräng		Beskrivning	Åtgärd Alternativ	N ä r	Uttag inkl tillväxt		Årlig tillväxt m ³ sk per ha	Not ¹	
						ha	avd				Gyl	Trp				%	m ³ sk			
80	3,0	1	41	G1	T18	9	27	PG ²	Tall	100	13	223	232	Kulturlämnung Olikåldrigt Diameterspridning Led Blåbärstyp (30) Torr (1)	Inventering	3			1,1	iv ¹
Spec värden: Sumpskog 4 %. Forminne 100 %.																				
Utf åtg: 2023 Gallring 1 ha 48 m ³ sk Gallringstyp: Låggallring																				
Priotal Total gödslingsseffekt (under ca 10 år) av en giva om 150 Kg N/ha: 13 m ³ sk/ha																				
Drivning: G: Goda (2). Y: Jämn (2). L: Måttlig lutning (3).																				
81	17,0 (-0,1)	1 L	56	G1	T23	195	3295	PG ²	Tall Gran Löv	65 25 10	22 20 15	333	246	Var. bonitet Var ålder och förråd Blåbärstyp (30) Frisk (2)	Inventering	2			6,8	
Priotal Total gödslingsseffekt (under ca 10 år) av en giva om 150 Kg N/ha: 22 m ³ sk/ha																				
Drivning: G: Medelgoda (3). Y: Något ojämn (3). L: Måttlig lutning (3).																				

pcSKOG Plan

Utskriven: 2024-03-27

Län: Dalarnas län Kommun: Malung-Sälen Församling: Malung
Jägria 1:6 Id: 202302792

pcSKOG Plan

Avdelningsbeskrivning

Skifte: 2

När: 1 = Snarast, 2 = Inom 2-5 år, 3 = Inom 5-10 år, 4 = Inom 10 - 20 år, FF = Förfallen

² PG - Produktionsmål med miljöhänsyn

¹ i = grön kommentar, ii = generell kommentar, iii = åtgärdscommentar, iv = speciella värden

Avd nr	Areal ha (-Avdrag) [Skikt]	Å g o	Alder år	Hkl Skikt	St	Virkesförråd m ³ sk		Mål klass	Trädslag	Med diam cm	Terräng		Beskrivning	Åtgärd Alternativ	N ä r	Uttag inkl tillväxt		Årlig tillväxt m ³ sk per ha	Not ¹	
						ha	avd				Gyl	Trp				%	m ³ sk			
33	3,4	1	141	S3	T14	66	224	K 75 %	Tall Löv	95 5	28 15	321	1522	Växtligare i N Lingontyp (25) Fuktig (3)	Inventering	3			1,5	i ¹
Målklass: K - Produktionsmål med förstärkt miljöhänsyn. 75 % av arealen används till naturvård.																				
Naturvård: Ref. FSC Skogsbruksstandard, krav 6.5.2 b Beskrivning Talldominerad skog, med inslag av löv, på fuktig mark. Tillväxten är förhållandevis låg på grund av brist på näring. God förekomst av gamla tallar. Död ved förekommer sparsamt. Luckigheten i beståndet är särskilt gynnsamt för värmeälskande insekter. Också skogshönsen trivs i dessa miljöer. Mål En talldominerad gles, luckig och skiktad skog med påtagligt inslag av gamla grova tallar. God förekomst av död ved i olika stadier av nedbrytning. Åtgärd Möjligheten finns att, inom ramen för tillåtet uttag (max 25%), utföra ett försiktigt virkesuttag och med siktet inställt på målbilden (se ovan).																				
Utf åtg: 2023 Underv röj f gallring 3,4 ha Nordöstra delen mot sjön.																				
Priotal Visar-%: 2,6																				
Drivning: G: Medelgoda (3). Y: Jämn (2). L: Plan mark (1).																				
34	6,7	1	36	G1	T23	137	918	PG ²	Tall Gran Löv	90 5 5	15 12 11	232	969	Ojämnt Delvis blockigt Blåbärstyp (30) Frisk (2)	Gallring	2	30	348	6,7	iv ¹
Spec värden: VMI-tytor 15 %.																				
Utf åtg: 2023 Underv röj f gallring 6,7 ha																				
Priotal Total gödslingsseffekt (under ca 10 år) av en giva om 150 Kg N/ha: 23 m ³ sk/ha																				
Drivning: G: Goda (2). Y: Något ojämn (3). L: Svag lutning (2).																				
35	0,9	1	101	S1	T20	82	74	PG ²	Tall	100	28	232	504	Luckigt och ojämnt Olikåldrigt Blåbärstyp (30) Frisk (2)	Inventering	3			2,3	iv ¹
Spec värden: VMI-tytor 70 %.																				
Utf åtg: 2023 Underv röj f gallring 0,9 ha																				
Priotal Visar-%: 3,2 Total gödslingsseffekt (under ca 10 år) av en giva om 150 Kg N/ha: 18 m ³ sk/ha																				
Drivning: G: Goda (2). Y: Något ojämn (3). L: Svag lutning (2).																				

pcSKOG Plan

Utskriven: 2024-03-27

Län: Dalarnas län Kommun: Malung-Sälen Församling: Malung
Jägria 1:6 Id: 202302792

pcSKOG Plan

Avdelningsbeskrivning

Skifte: 2

När: 1 = Snarast, 2 = Inom 2-5 år, 3 = Inom 5-10 år, 4 = Inom 10 - 20 år, FF = Förfallen

² PG - Produktionsmål med miljöhänsyn

¹ i = grön kommentar, ii = generell kommentar, iii = åtgärdscommentar, iv = speciella värden

Avd nr	Areal ha (-Avdrag) [Skikt]	Å g o	Alder år	Hkl Skikt	St	Virkesförråd m ³ sk		Mål klass	Trädslag	Med diam cm	Terräng		Beskrivning	Åtgärd Alternativ	N ä r	Uttag inkl tillväxt		Årlig tillväxt m ³ sk per ha	Not ¹	
						ha	avd				Gyl	Trp				%	m ³ sk			
36	2,0	1	41	G1	T23	122	244	PG ²	Tall Gran Löv	90 5 5	17 16 14	243	268	Smalbladig grästyp (40) Frisk (2)	Inventering	3			6,5	iv ¹
Spec värden: VMI-yltor 70 %.																				
Utf åtg: 2023 Underv röj f gallring 2 ha 2023 Gallring 2 ha 100 m ³ sk Gallringstyp: Låggallring																				
Priotal Total gödslingsseffekt (under ca 10 år) av en giva om 150 Kg N/ha: 23 m ³ sk/ha																				
Drivning: G: Goda (2). Y: Ojämn (4). L: Måttlig lutning (3).																				
37	25,7	2												Myr						
38	3,4	1	41	G1	T24	151	513	PG ²	Tall Gran Löv	90 5 5	16 14 12	243	249	Ojämnt Olikåldrigt Smalbladig grästyp (40) Frisk (2)	Inventering	3			7,5	iii,iv ¹
Spec värden: VMI-yltor 70 %.																				
Åtgärder: Inventering: Delvis gallrat.																				
Utf åtg: 2023 Underv röj f gallring 3,4 ha 2023 Gallring 3,4 ha 88 m ³ sk Gallringstyp: Låggallring																				
Priotal Total gödslingsseffekt (under ca 10 år) av en giva om 150 Kg N/ha: 22 m ³ sk/ha																				
Drivning: G: Goda (2). Y: Ojämn (4). L: Måttlig lutning (3).																				

pcSKOG Plan

Utskriven: 2024-03-27

Län: Dalarnas län Kommun: Malung-Sälen Församling: Malung
Jägria 1:6 Id: 202302792

pcSKOG Plan

Avdelningsbeskrivning

Skifte: 2

När: 1 = Snarast, 2 = Inom 2-5 år, 3 = Inom 5-10 år, 4 = Inom 10 - 20 år, FF = Förfallen

² PG - Produktionsmål med miljöhänsyn

¹ i = grön kommentar, ii = generell kommentar, iii = åtgärdscommentar, iv = speciella värden

Avd nr	Areal ha (-Avdrag) [Skikt]	Å g o	Alder år	Hkl Skikt	St	Virkesförråd m ³ sk		Mål klass	Trädslag	Med diam cm	Terräng		Beskrivning	Åtgärd Alternativ	N ä r	Uttag inkl tillväxt		Årlig tillväxt m ³ sk per ha	Not ¹	
						ha	avd				Gyl	Trp				%	m ³ sk			
39	2,0	1	181	S3	T15	66	132	NO	Tall Gran	95 5	30 15	242	242	Lingontyp (25) Frisk (2)	Ingen åtgärd				1,3	i,iv ¹
Målklass: NO - Naturvårdsmål, orört.																				
Naturvård: Beskrivning Blockrik mark med talldominerad skog, ställvis med naturskogskaraktär och då framförallt på en tillhörande myrholme som helt saknar spår av såg eller yxa. Gamla, grova träd förekommer allmänt, trädålderna ligger mellan 100-200 år, tallarna på myrholmen är ännu äldre. Död ved, i olika nedbrytningsstadier, förekommer i måttliga mängder, hålträd sågs. På de gamla träden och lågorna kan man förvänta sig att finna krävande mossor, vedsvampar och lavar. Mål Bevara och utveckla en barrnaturskog med något inslag av lövträd. Rik förekomst av gamla grova träd och med god förekomst av död ved i olika nedbrytningsstadier. Åtgärd Ingen åtgärd. Området lämnas till fri utveckling.																				
Spec värden: VMI-yltor 75 %.																				
Priotal Visar-%: 2,3																				
Drivning: G: Goda (2). Y: Ojämn (4). L: Svag lutning (2).																				
40	3,1	1	41	G1	T22	172	533	PG ²	Tall Gran Löv	80 10 10	16 15 14	242	123	Ojämnt Olikåldrigt Led Blåbärstyp (30) Frisk (2)	Gallring	3	30	194	6,9	iv ¹
Spec värden: VMI-yltor 55 %.																				
Utf åtg: 2023 Underv röj f gallring 3,1 ha																				
Priotal Total gödslingsseffekt (under ca 10 år) av en giva om 150 Kg N/ha: 23 m ³ sk/ha																				
Drivning: G: Goda (2). Y: Ojämn (4). L: Svag lutning (2).																				
41	1,6 (-0,1)	1 L	41	G1	T24	116	174	PG ²	Tall Gran Löv	70 20 10	18 16 15	242	33	Ojämnt Olikåldrigt Blåbärstyp (30) Frisk (2)	Inventering	3			6,4	iv ¹
Spec värden: VMI-yltor 50 %.																				
Utf åtg: 2023 Underv röj f gallring 1,5 ha 2023 Gallring 1,5 ha 72 m ³ sk Gallringstyp: Låggallring																				
Priotal Total gödslingsseffekt (under ca 10 år) av en giva om 150 Kg N/ha: 22 m ³ sk/ha																				
Drivning: G: Goda (2). Y: Ojämn (4). L: Svag lutning (2).																				

pcSKOG Plan

Utskriven: 2024-03-27

Län: Dalarnas län Kommun: Malung-Sälen Församling: Malung
Jägria 1:6 Id: 202302792

pcSKOG Plan

Avdelningsbeskrivning

Skifte: 2

När: 1 = Snarast, 2 = Inom 2-5 år, 3 = Inom 5-10 år, 4 = Inom 10 - 20 år, FF = Förfallen

² PG - Produktionsmål med miljöhänsyn

¹ i = grön kommentar, ii = generell kommentar, iii = åtgärdscommentar, iv = speciella värden

Avd nr	Areal ha (-Avdrag) [Skikt]	Å g o	Alder år	Hkl Skikt	St	Virkesförråd m ³ sk		Mål klass	Trädslag	Med diam cm	Terräng		Beskrivning	Åtgärd Alternativ	N ä r	Uttag inkl tillväxt		Årlig tillväxt m ³ sk per ha	Not ¹	
						ha	avd				Gyl	Trp				%	m ³ sk			
42	2,3	1	46	G1	T24	126	290	PG ²	Tall	100	23	233	198	Var ålder och förråd Kort brant Smalbladig grästyp (40) Frisk (2)	Inventering	3			6,3	
Utf åtg: 2023 Underv röj f gallring 2,3 ha 2023 Gallring 2,3 ha 110 m ³ sk Gallringstyp: Låggallring Priotal Total gödslingsseffekt (under ca 10 år) av en giva om 150 Kg N/ha: 22 m ³ sk/ha Drivning: G: Goda (2). Y: Något ojämn (3). L: Måttlig lutning (3).																				
43	1,9 (-0,1)	1 2	161	S3	T16	87	157	NO	Tall	100	28	332	996	Lingontyp (25) Fuktig (3) Avdrag: myr	Ingen åtgärd				1,7	i ¹
Målklass: NO - Naturvårdsmål, orört. Naturvård: Beskrivning Talldominerad mosaikartad skog på fastmarks- och myrholmar. En större del av skogen har en begynnande naturskogskaraktär med gott om träd mellan 150-200 år, en del tallar är ännu äldre. Död ved, framförallt stående sådan, förekommer i måttliga mängder. Gamlav (rödlitad) på tall noterades. Mål Bevara och utveckla en talldominerad skog med naturskogens kvalitéer. Gott om gamla grova träd liksom stående och liggande död ved i olika nedbrytningsstadier. Åtgärd Ingen åtgärd. Avdelningen lämnas till fri utveckling. Priotal Visar-%: 2,3 Drivning: G: Medelgoda (3). Y: Något ojämn (3). L: Svag lutning (2).																				
44	1,8	1	13	R2	T20	8	14	PG ²	Tall Gran Löv	90 5 5	4 2 2	232	872	Luckigt och ojämnt Olikåldrigt Lingontyp (25) Torr (1)	Röjning	3	30		2,4	
Drivning: G: Goda (2). Y: Något ojämn (3). L: Svag lutning (2).																				

pcSKOG Plan

Utskriven: 2024-03-27

Län: Dalarnas län Kommun: Malung-Sälen Församling: Malung Jägra 1:6 Id: 202302792

pcSKOG Plan

Avdelningsbeskrivning

Skifte: 2

När: 1 = Snarast, 2 = Inom 2-5 år, 3 = Inom 5-10 år, 4 = Inom 10 - 20 år, FF = Förfallen

² PG - Produktionsmål med miljöhänsyn

¹ i = grön kommentar, ii = generell kommentar, iii = åtgärdscommentar, iv = speciella värden

Avd nr	Areal ha (-Avdrag) [Skikt]	Å g o	Alder år	Hkl Skikt	St	Virkesförråd m ³ sk		Mål klass	Trädslag	Med diam cm	Terräng		Beskrivning	Åtgärd Alternativ	N ä r	Uttag inkl tillväxt		Årlig tillväxt m ³ sk per ha	Not ¹	
						ha	avd				Gyl	Trp				%	m ³ sk			
45	1,7	1	131	S3	T16	143	243	NO	Tall Gran	90 10	24 17	322	598	Blåbärstyp (30) Fuktig (3)	Ingen åtgärd				2,8	i ¹
Målklass: NO - Naturvårdsmål, orört. Naturvård: Beskrivning Talldominerad skog med inslag av gran och enstaka löv, på blockrik mark som slingrar sig längs en bäck. En större del av skogen har en begynnande naturskogskaraktär med gott om träd mellan 150-200 år, en del tallar är ännu äldre. Död ved förekommer i måttliga mängder. Gamlav (rödlitad) på tall och gran noterades. Mål Bevara och utveckla en talldominerad skog med naturskogens kvalitéer. Gott om gamla grova träd liksom stående och liggande död ved i olika nedbrytningsstadier. Åtgärd Ingen åtgärd. Avdelningen lämnas till fri utveckling. Priotal Visar-%: 2,3 Drivning: G: Medelgoda (3). Y: Jämn (2). L: Svag lutning (2).																				
46	3,1	1	0	K1	T22	0	0	PG ²				234	400	Småkuperat Blåbärstyp (30) Frisk (2)	Markberedning Plantering (F) Återväxtkontroll (F)	1 1 2				iv ¹
Spec värden: Lövdominans F. Drivning: G: Goda (2). Y: Något ojämn (3). L: Stark lutning (4).																				
47	1,3	1	26	G1	T22	86	112	PG ²	Tall	100	11	233	255	Blåbärstyp (30) Frisk (2)	Gallring	3	30	46	6,1	
Priotal Total gödslingsseffekt (under ca 10 år) av en giva om 150 Kg N/ha: 23 m ³ sk/ha Drivning: G: Goda (2). Y: Något ojämn (3). L: Måttlig lutning (3).																				
48	0,4	1	141	S3	T16	143	57	NO	Tall Gran	90 10	24 17	322	393	Blåbärstyp (30) Fuktig (3)	Ingen åtgärd				2,6	i ¹
Målklass: NO - Naturvårdsmål, orört. Naturvård: Beskrivning En talldominerad myrholme gränsande till en liten bäck. Inslag av gamla senvuxna granar. Skogen har en påtaglig naturskogskaraktär med gott om träd mellan 150-200 år, en del tallar är ännu äldre. Ställvis växer olika arter hänglavar ymnigt och draperar granarna. Död ved förekommer i mindre mängd. Mål Bevara och utveckla en talldominerad skog med naturskogens kvalitéer. Gott om gamla grova träd liksom stående och liggande död ved i olika nedbrytningsstadier. Åtgärd Ingen åtgärd. Avdelningen lämnas till fri utveckling. Priotal Visar-%: 2,2 Drivning: G: Medelgoda (3). Y: Jämn (2). L: Svag lutning (2).																				

pcSKOG Plan

Utskriven: 2024-03-27

Län: Dalarnas län Kommun: Malung-Sälen Församling: Malung Jägra 1:6 Id: 202302792

pcSKOG Plan

Avdelningsbeskrivning

Skifte: 2

När: 1 = Snarast, 2 = Inom 2-5 år, 3 = Inom 5-10 år, 4 = Inom 10 - 20 år, FF = Förfallen

² PG - Produktionsmål med miljöhänsyn

¹ i = grön kommentar, ii = generell kommentar, iii = åtgärdskommentar, iv = speciella värden

Avd nr	Areal ha (-Avdrag) [Skikt]	Å g o	Alder år	Hkl Skikt	St	Virkesförråd m ³ sk		Mål klass	Trädslag	Med diam cm	Terräng		Beskrivning	Åtgärd Alternativ	N ä r	Uttag inkl tillväxt		Årlig tillväxt m ³ sk per ha	Not ¹	
						ha	avd				Gyl	Trp				%	m ³ sk			
49	2,1	1	26	G1	T21	86	181	PG ²	Tall	100	14	232	622	Luckigt och ojämnt Grovkvistigt Smalbladig grästyp (40) Frisk (2)	Inventering	3			6,6	
Priotal Total gödslingsseffekt (under ca 10 år) av en giva om 150 Kg N/ha: 23 m ³ sk/ha Drivning: G: Goda (2). Y: Något ojämn (3). L: Svag lutning (2).																				
50	0,9	1	51	G1	T16	53	48	PG ²	Tall Gran	95 5	13 9	322	462	Luckigt och ojämnt Lingontyp (25) Fuktig (3)	Inventering	3			2,8	
Utf åtg: 2023 Gallring 0,9 ha Priotal Total gödslingsseffekt (under ca 10 år) av en giva om 150 Kg N/ha: 18 m ³ sk/ha Drivning: G: Medelgoda (3). Y: Jämn (2). L: Svag lutning (2).																				
51	5,8	1	51	G1	T25	136	789	PG ²	Tall	100	23	233	304	Smalbladig grästyp (40) Frisk (2)	Inventering	3			6,2	
Utf åtg: 2023 Gallring 5,8 ha 313 m ³ sk Gallringstyp: Låggallring Priotal Total gödslingsseffekt (under ca 10 år) av en giva om 150 Kg N/ha: 22 m ³ sk/ha Drivning: G: Goda (2). Y: Något ojämn (3). L: Måttlig lutning (3).																				
52	0,1	5												Vägområde						
79	1,1 (-0,1)	1 L	46	G1	T24	167	167	PG ²	Tall	100	22	233	25	Var ålder och förråd Kort brant Smalbladig grästyp (40) Frisk (2)	Gallring	1	25	42	6,3	
Priotal Total gödslingsseffekt (under ca 10 år) av en giva om 150 Kg N/ha: 22 m ³ sk/ha Drivning: G: Goda (2). Y: Något ojämn (3). L: Måttlig lutning (3).																				

pcSKOG Plan

Utskriven: 2024-03-27

Län: Dalarnas län Kommun: Malung-Sälen Församling: Malung
 Jägria 1:6 Id: 202302792

pcSKOG Plan

Avdelningsbeskrivning

Skifte: 3

När: 1 = Snarast, 2 = Inom 2-5 år, 3 = Inom 5-10 år, 4 = Inom 10 - 20 år, FF = Förfallen

² PG - Produktionsmål med miljöhänsyn

¹ i = grön kommentar, ii = generell kommentar, iii = åtgärdskommentar, iv = speciella värden

Avd nr	Areal ha (-Avdrag) [Skikt]	Å g o	Alder år	Hkl Skikt	St	Virkesförråd m ³ sk		Mål klass	Trädslag	Med diam cm	Terräng		Beskrivning	Åtgärd Alternativ	N ä r	Uttag inkl tillväxt		Årlig tillväxt m ³ sk per ha	Not ¹	
						ha	avd				Gyl	Trp				%	m ³ sk			
53	14,3	1	41	G1	T24	162	2317	PG ²	Tall Gran Löv	90 5 5	16 14 12	233	1100	Ojämnt Olikåldrigt Delvis blockigt Smalbladig grästyp (40) Frisk (2)	Gallring	1	30	695	6,4	iv ¹
Spec värden: VMI-tytor 10 % Utf åtg: 2023 Underv röj f gallring 14,3 ha Priotal Total gödslingsseffekt (under ca 10 år) av en giva om 150 Kg N/ha: 22 m ³ sk/ha Drivning: G: Goda (2). Y: Något ojämn (3). L: Måttlig lutning (3).																				
54	36,1	2												Myr						
55	12,1 (-0,1)	1 L	41	G1	T24	122	1464	PG ²	Tall Gran Löv	90 5 5	18 13 13	233	196	Ojämnt Olikåldrigt Delvis blockigt Smalbladig grästyp (40) Frisk (2)	Inventering	3			6,6	iv ¹
Spec värden: VMI-tytor 70 % Utf åtg: 2023 Underv röj f gallring 11,7 ha 2023 Gallring 12 ha 576 m ³ sk Gallringstyp: Låggallring Priotal Total gödslingsseffekt (under ca 10 år) av en giva om 150 Kg N/ha: 22 m ³ sk/ha Drivning: G: Goda (2). Y: Något ojämn (3). L: Måttlig lutning (3).																				

pcSKOG Plan

Utskriven: 2024-03-27

Län: Dalarnas län Kommun: Malung-Sälen Församling: Malung
 Jägria 1:6 Id: 202302792

pcSKOG Plan

Avdelningsbeskrivning

Skifte: 3

När: 1 = Snarast, 2 = Inom 2-5 år, 3 = Inom 5-10 år, 4 = Inom 10 - 20 år, FF = Förfallen

² PG - Produktionsmål med miljöhänsyn

¹ i = grön kommentar, ii = generell kommentar, iii = åtgärdscommentar, iv = speciella värden

Avd nr	Areal ha (-Avdrag) [Skikt]	Å g o	Alder år	Hkl Skikt	St	Virkesförråd m ³ sk		Mål klass	Trädslag	Med diam cm	Terräng		Beskrivning	Åtgärd Alternativ	N ä r	Uttag inkl tillväxt		Årlig tillväxt m ³ sk per ha	Not ¹
						ha	avd				Gyl	Trp				%	m ³ sk		
56	1,9	1	141	S3	T14	61	116	NO	Tall 90 Gran 5 Löv 5	28 19 15	421	89	Lingontyp (25) Fuktig (3)	Ingen åtgärd				1,4	i,iv ¹
<p>Målklass: NO - Naturvårdsmål, orört.</p> <p>Naturvård: Beskrivning Några mindre sumpskogar. Skogen som domineras av tall, med inslag av gran och enstaka björk, är 100-200 år gammal. Död ved, främst i form av torrakor förekommer tämligen rikligt. En intressant notering är förekomsten av flera gamla brandstubbar. På sådana brandstubbar noterades kolfarnlav (rödlistad), på senvuxna granar sågs små bälar av garnlav (rödlistad). Miljön utnyttjas av skogshönsen, främst tjädern. Många insekter, inte minst fjärilar, trivs också i denna typ av skog. Mål Bevara och utveckla en talldominerad blandskog på fuktig mark med gott om gamla, senvuxna träd samt stående och liggande död ved i olika stadier av nedbrytning. Åtgärd Ingen åtgärd. Området lämnas till fri utveckling.</p> <p>Spec värden: VMI-yltor 70 %.</p> <p>Priotal Visar-%: 2,7</p> <p>Drivning: G: Däliga (4). Y: Jämn (2). L: Plan mark (1).</p>																			
57	7,4 (-0,2)	1 L	41	G1	T24	111	799	PG ²	Tall 90 Löv 10	17 13	243	53	Ojämnt Olikåldrigt Ställvis mycket blockigt Fuktstråk Smalbladig grästyp (40) Frisk (2)	Inventering	3			6,2	iv ¹
<p>Spec värden: VMI-yltor 70 %.</p> <p>Utf åtg: 2023 Underv röj f gallring 7,2 ha 2023 Gallring 7,2 ha 346 m³sk Gallringstyp: Låggallring</p> <p>Priotal Total gödslingseffekt (under ca 10 år) av en giva om 150 Kg N/ha: 22 m³sk/ha</p> <p>Drivning: G: Goda (2). Y: Ojämn (4). L: Måttlig lutning (3).</p>																			

pcSKOG Plan

Utskriven: 2024-03-27

Län: Dalarnas län Kommun: Malung-Sälen Församling: Malung
Jägra 1:6 Id: 202302792

pcSKOG Plan

Avdelningsbeskrivning

Skifte: 3

När: 1 = Snarast, 2 = Inom 2-5 år, 3 = Inom 5-10 år, 4 = Inom 10 - 20 år, FF = Förfallen

² PG - Produktionsmål med miljöhänsyn

¹ i = grön kommentar, ii = generell kommentar, iii = åtgärdscommentar, iv = speciella värden

Avd nr	Areal ha (-Avdrag) [Skikt]	Å g o	Alder år	Hkl Skikt	St	Virkesförråd m ³ sk		Mål klass	Trädslag	Med diam cm	Terräng		Beskrivning	Åtgärd Alternativ	N ä r	Uttag inkl tillväxt		Årlig tillväxt m ³ sk per ha	Not ¹
						ha	avd				Gyl	Trp				%	m ³ sk		
58	1,1	1	141	S3	T15	66	73	NO	Tall 95 Gran 5	30 15	242	63	Led Lingontyp (25) Frisk (2)	Ingen åtgärd				1,5	i,iv ¹
<p>Målklass: NO - Naturvårdsmål, orört.</p> <p>Naturvård: Beskrivning Blockrik mark med talldominerad skog, ställvis med naturskogskaraktär. Gamla, grova träd förekommer allmänt, trädåldrama ligger mellan 100-200 år, en del tallar är ännu äldre. Död ved, i olika nedbrytningsstadier, förekommer i måttliga mängder, hålträdd sågs. På de gamla träden och lågorna kan man förvänta sig att finna krävande mossor, vedsvampar och lavar. Mål Bevara och utveckla en barmaturskog med något inslag av lövträd. Rik förekomst av gamla grova träd och med god förekomst av död ved i olika nedbrytningsstadier. Åtgärd Ingen åtgärd. Området lämnas till fri utveckling.</p> <p>Spec värden: VMI-yltor 70 %.</p> <p>Priotal Visar-%: 2,7</p> <p>Drivning: G: Goda (2). Y: Ojämn (4). L: Svag lutning (2).</p>																			
59	5,4	1	36	G1	T22	106	572	PG ²	Tall 100	15	242	130	Ojämnt Olikåldrigt Led Blåbärstyp (30) Frisk (2)	Gallring	3	30	222	5,7	iv ¹
<p>Spec värden: VMI-yltor 55 %.</p> <p>Utf åtg: 2023 Underv röj f gallring 5,4 ha Sydvästra delen</p> <p>Priotal Total gödslingseffekt (under ca 10 år) av en giva om 150 Kg N/ha: 23 m³sk/ha</p> <p>Drivning: G: Goda (2). Y: Ojämn (4). L: Svag lutning (2).</p>																			
60	3,3 (-0,1)	1 L	41	G1	T24	125	400	PG ²	Tall 90 Löv 10	18 18	224	77	Smalbladig grästyp (40) Frisk (2)	Inventering	3			6,7	
<p>Utf åtg: 2023 Underv röj f gallring 3,2 ha 2023 Gallring 3,2 ha 154 m³sk Gallringstyp: Låggallring</p> <p>Priotal Total gödslingseffekt (under ca 10 år) av en giva om 150 Kg N/ha: 22 m³sk/ha</p> <p>Drivning: G: Goda (2). Y: Jämn (2). L: Stark lutning (4).</p>																			

pcSKOG Plan

Utskriven: 2024-03-27

Län: Dalarnas län Kommun: Malung-Sälen Församling: Malung
Jägra 1:6 Id: 202302792

pcSKOG Plan

Avdelningsbeskrivning

Skifte: 3

När: 1 = Snarast, 2 = Inom 2-5 år, 3 = Inom 5-10 år, 4 = Inom 10 - 20 år, FF = Förfallen

² PG - Produktionsmål med miljöhänsyn

¹ i = grön kommentar, ii = generell kommentar, iii = åtgärdskommentar, iv = speciella värden

Avd nr	Areal ha (-Avdrag) [Skikt]	Å g o	Alder år	Hkl Skikt	St	Virkesförråd m ³ sk		Mål klass	Trädslag	Med diam cm	Terräng		Beskrivning	Åtgärd Alternativ	N ä r	Uttag inkl tillväxt		Årlig tillväxt m ³ sk per ha	Not ¹	
						ha	avd				Gyl	Trp				%	m ³ sk			
61	1,3	1	121	S3	G14	92	120	NO	Tall 5 Gran 55 Löv 40	28	421	170	Blåbärstyp (30) Fuktig (3)	Ingen åtgärd				2,0	i ¹	
<p>Målklass: NO - Naturvårdsmål, orört.</p> <p>Naturvård: Beskrivning Sumpskog gränsande till myr. Skogen som domineras av gran och björk, är 100-150 år gammal. En stor del av träden är påtagligt senvuxna. Död ved förekommer i stor mängd. Det fuktiga mikroklimatet är särskilt gynnsamt för olika kryptogamer (lavar, mossor och vedsvampar). Miljön utnyttjas också av skogshönsen, främst tjädern. Många insekter, inte minst fjärilar, trivs också i denna typ av skog. Mål Bevara och utveckla en blandsumpskog med gott om gamla, senvuxna träd samt stående och liggande död ved i olika stadier av nedbrytning. Åtgärd Ingen åtgärd. Området lämnas till fri utveckling.</p> <p>Priotal Visar-%: 3,8</p> <p>Drivning: G: Dälīga (4). Y: Jämn (2). L: Plan mark (1).</p>																				
62	1,8 (-0,2)	1 2	141	S3	T16	112	179	NO	Tall	100	28	332	134	Blåbärstyp (30) Fuktig (3) Avdrag: myr	Ingen åtgärd				2,2	i ¹
<p>Målklass: NO - Naturvårdsmål, orört.</p> <p>Naturvård: Beskrivning Talldominerad mosaikartad skog på fastmarks- och myrholmar. En större del av skogen har en begynnande naturskogskaraktär med gott om träd mellan 150-200 år, en del tallar är ännu äldre. Död ved, framförallt stående sådan, förekommer i god mängd. Garnlav (rödlistad) på tall noterades. Gränsar till Klambergets Naturreservat. Mål Bevara och utveckla en talldominerad skog med naturskogens kvalitéer. Gott om gamla grova träd liksom stående och liggande död ved i olika nedbrytningsstadier. Åtgärd Ingen åtgärd. Avdelningen lämnas till fri utveckling.</p> <p>Priotal Visar-%: 2,3</p> <p>Drivning: G: Medelgoda (3). Y: Något ojämn (3). L: Svag lutning (2).</p>																				
63	1,2	1	36	G1	T22	80	96	PG ²	Tall	100	14	242	384	Luckigt och ojämnt Gruppställt Smalbladig grästyp (40) Frisk (2)	Gallring	3	30	38	4,8	
<p>Priotal Total gödslingsseffekt (under ca 10 år) av en giva om 150 Kg N/ha: 22 m³sk/ha</p> <p>Drivning: G: Goda (2). Y: Ojämn (4). L: Svag lutning (2).</p>																				

pcSKOG Plan

Utskriven: 2024-03-27

Län: Dalarnas län Kommun: Malung-Sälen Församling: Malung
Jägra 1:6 Id: 202302792

pcSKOG Plan

Avdelningsbeskrivning

Skifte: 3

När: 1 = Snarast, 2 = Inom 2-5 år, 3 = Inom 5-10 år, 4 = Inom 10 - 20 år, FF = Förfallen

² PG - Produktionsmål med miljöhänsyn

¹ i = grön kommentar, ii = generell kommentar, iii = åtgärdskommentar, iv = speciella värden

Avd nr	Areal ha (-Avdrag) [Skikt]	Å g o	Alder år	Hkl Skikt	St	Virkesförråd m ³ sk		Mål klass	Trädslag	Med diam cm	Terräng		Beskrivning	Åtgärd Alternativ	N ä r	Uttag inkl tillväxt		Årlig tillväxt m ³ sk per ha	Not ¹	
						ha	avd				Gyl	Trp				%	m ³ sk			
64	4,6 (-0,2)	1 2	161	S3	T16	87	383	NO	Tall	100	28	332	891	Lingontyp (25) Fuktig (3) Avdrag: myr	Ingen åtgärd				1,7	i ¹
<p>Målklass: NO - Naturvårdsmål, orört.</p> <p>Naturvård: Beskrivning Talldominerad mosaikartad skog på fastmarks- och myrholmar. En större del av skogen har en begynnande naturskogskaraktär med gott om träd mellan 150-200 år, en del tallar är ännu äldre. Död ved, framförallt stående sådan, förekommer i måttliga mängder. Garnlav (rödlistad) på tall noterades. Mål Bevara och utveckla en talldominerad skog med naturskogens kvalitéer. Gott om gamla grova träd liksom stående och liggande död ved i olika nedbrytningsstadier. Åtgärd Ingen åtgärd. Avdelningen lämnas till fri utveckling.</p> <p>Priotal Visar-%: 2,3</p> <p>Drivning: G: Medelgoda (3). Y: Något ojämn (3). L: Svag lutning (2).</p>																				
65	4,2	1	13	R2	T18	6	25	PG ²	Tall Gran Löv	80 10 10	2 2 2	243	791	Luckigt och ojämnt Olikåldrigt Lingontyp (25) Torr (1)	Röjning	3	30		2,2	
<p>Drivning: G: Goda (2). Y: Ojämn (4). L: Måttlig lutning (3).</p>																				
66	3,5	1	141	S3	T18	122	427	NO	Tall Gran Löv	75 20 5	24 17 15	343	736	Blåbärstyp (30) Fuktig (3)	Ingen åtgärd				2,3	i ¹
<p>Målklass: NO - Naturvårdsmål, orört.</p> <p>Naturvård: Beskrivning Talldominerad skog med inslag av gran och löv, på blockrik mark som slingrar sig längs en bäck. En större del av skogen har en begynnande naturskogskaraktär med gott om träd mellan 150-200 år, en del tallar är ännu äldre. Död ved förekommer i måttliga mängder. Garnlav (rödlistad) på tall och gran noterades. Mål Bevara och utveckla en talldominerad skog med naturskogens kvalitéer. Gott om gamla grova träd liksom stående och liggande död ved i olika nedbrytningsstadier. Åtgärd Ingen åtgärd. Avdelningen lämnas till fri utveckling.</p> <p>Priotal Visar-%: 2,2</p> <p>Drivning: G: Medelgoda (3). Y: Ojämn (4). L: Måttlig lutning (3).</p>																				

pcSKOG Plan

Utskriven: 2024-03-27

Län: Dalarnas län Kommun: Malung-Sälen Församling: Malung
Jägra 1:6 Id: 202302792

pcSKOG Plan

Avdelningsbeskrivning

Skifte: 3

När: 1 = Snarast, 2 = Inom 2-5 år, 3 = Inom 5-10 år, 4 = Inom 10 - 20 år, FF = Förfallen

² PG - Produktionsmål med miljöhänsyn

¹ i = grön kommentar, ii = generell kommentar, iii = åtgärdskommentar, iv = speciella värden

Avd nr	Areal ha (-Avdrag) [Skikt]	Å g o	Alder år	Hkl Skikt	St	Virkesförråd m ³ sk		Mål klass	Trädslag	Med diam cm	Terräng		Beskrivning	Åtgärd Alternativ	N ä r	Uttag inkl tillväxt		Årlig tillväxt m ³ sk per ha	Not ¹	
						ha	avd				Gyl	Trp				%	m ³ sk			
67	0,7	1	141	S3	T13	82	57	NO	Tall	100	20	243	241	Lingontyp (25) Torr (1)	Ingen åtgärd				1,8	i ¹
<p>Målklass: NO - Naturvårdsmål, orört.</p> <p>Naturvård: Beskrivning Talldominerad hållmarksskog. En större del av skogen har en påtaglig naturskogskaraktär med gott om träd mellan 150-200 år, en del tallar är ännu äldre. Död ved, framförallt stående sådan, förekommer i måttliga mängder. Tjäderbetade tallar noterades liksom garnlav (rödlistad). Beståndet gränsar till Klambergets Naturreservat. Mål Bevara och utveckla en talldominerad skog med naturskogens kvalitéer. Gott om gamla grova träd liksom stående och liggande död ved i olika nedbrytningsstadier. Åtgärd Ingen åtgärd. Avdelningen lämnas till fri utveckling.</p> <p>Priotal Visar-%: 2,5</p> <p>Drivning: G: Goda (2). Y: Ojämn (4). L: Måttlig lutning (3).</p>																				
68	4,7	1	0	K1	T22	0	0	PG ²				233	264	Blåbärstyp (30) Frisk (2)	Markberedning Plantering (F) Återväxtkontroll (F)	1 1 2				iv ¹
<p>Spec värden: Lövdominans F.</p> <p>Drivning: G: Goda (2). Y: Något ojämn (3). L: Måttlig lutning (3).</p>																				
69	5,2	1	26	G1	T21	76	395	PG ²	Tall Gran Löv	90 5 5	10 8 7	233	233	Ojämnt Olikåldrigt Blåbärstyp (30) Frisk (2)	Underv röv f gallring Gallring	1 3	30	163	5,4	
<p>Priotal Total gödslingseffekt (under ca 10 år) av en giva om 150 Kg N/ha: 23 m³sk/ha</p> <p>Drivning: G: Goda (2). Y: Något ojämn (3). L: Måttlig lutning (3).</p>																				
70	0,7	1	26	G1	T20	65	46	PG ²	Tall	100	10	332	595	Luckigt och ojämnt Lingontyp (25) Fuktig (3)	Inventering	3			5,5	
<p>Priotal Total gödslingseffekt (under ca 10 år) av en giva om 150 Kg N/ha: 21 m³sk/ha</p> <p>Drivning: G: Medelgoda (3). Y: Något ojämn (3). L: Svag lutning (2).</p>																				

pcSKOG Plan

Utskriven: 2024-03-27

Län: Dalarnas län Kommun: Malung-Sälen Församling: Malung
Jägria 1:6 Id: 202302792

pcSKOG Plan

Avdelningsbeskrivning

Skifte: 3

När: 1 = Snarast, 2 = Inom 2-5 år, 3 = Inom 5-10 år, 4 = Inom 10 - 20 år, FF = Förfallen

² PG - Produktionsmål med miljöhänsyn

¹ i = grön kommentar, ii = generell kommentar, iii = åtgärdskommentar, iv = speciella värden

Avd nr	Areal ha (-Avdrag) [Skikt]	Å g o	Alder år	Hkl Skikt	St	Virkesförråd m ³ sk		Mål klass	Trädslag	Med diam cm	Terräng		Beskrivning	Åtgärd Alternativ	N ä r	Uttag inkl tillväxt		Årlig tillväxt m ³ sk per ha	Not ¹	
						ha	avd				Gyl	Trp				%	m ³ sk			
71	0,3	6												Vatten						
72	5,7	1	141	S3	T16	143	815	NO	Tall Gran	90 10	24 17	322	479	Blåbärstyp (30) Fuktig (3)	Ingen åtgärd				2,6	i ¹
<p>Målklass: NO - Naturvårdsmål, orört.</p> <p>Naturvård: Beskrivning Flera talldominerade fastmarks- och myrholmar. Inslag av gamla senvuxna granar. En större del av skogen har en påtaglig naturskogskaraktär med gott om träd mellan 150-200 år, en del tallar är ännu äldre. Ställvis växer olika arter hänglavvar ymnigt och draperar granarna. Död ved förekommer i måttliga mängder. Tjäderbetade tallar noterades liksom garnlav (rödlistad). Mål Bevara och utveckla en talldominerad skog med naturskogens kvalitéer. Gott om gamla grova träd liksom stående och liggande död ved i olika nedbrytningsstadier. Åtgärd Ingen åtgärd. Avdelningen lämnas till fri utveckling.</p> <p>Priotal Visar-%: 2,2</p> <p>Drivning: G: Medelgoda (3). Y: Jämn (2). L: Svag lutning (2).</p>																				
73	8,0	1	18	R2	T23	14	112	PG ²	Tall	100	5	233	257	Enstaka gran o löv Lingontyp (25) Frisk (2)	Röjning	1	30		2,9	
<p>Drivning: G: Goda (2). Y: Något ojämn (3). L: Måttlig lutning (3).</p>																				
74	0,3 (-0,1)	5 L												Vägområde. Grustag						

pcSKOG Plan

Utskriven: 2024-03-27

Län: Dalarnas län Kommun: Malung-Sälen Församling: Malung
Jägria 1:6 Id: 202302792

pcSKOG Plan

Avdelningsbeskrivning

Skifte: 4

När: 1 = Snarast, 2 = Inom 2-5 år, 3 = Inom 5-10 år, 4 = Inom 10 - 20 år, FF = Förfallen

² PG - Produktionsmål med miljöhänsyn

¹ i = grön kommentar, ii = generell kommentar, iii = åtgärdskommentar, iv = speciella värden

Avd nr	Areal ha (-Avdrag) [Skikt]	Ä g o	Alder år	Hkl Skikt	St	Virkesförråd m ³ sk		Mål klass	Trädslag	Med diam cm	Terräng		Beskrivning	Åtgärd Alternativ	N ä r	Uttag inkl tillväxt		Årlig tillväxt m ³ sk per ha	Not ¹
						ha	avd				Gyl	Trp				%	m ³ sk		
75	0,2	1	91	S1	B14	123	25	PG ²	Gran Löv	25 75	36 25	322 308	Fäbodskifte Smalbladig grästyp (40) Frisk (2)	Inventering	3			3,0	iv ¹

Spec värden: Lövdominans A. Lövdominans F.
Priotal Visar-%: 2.6
Drivning: G: Medelgoda (3). Y: Jämn (2). L: Svag lutning (2).

pcSKOG Plan

Utskriven: 2024-03-27

Län: Dalarnas län Kommun: Malung-Sälen Församling: Malung
Jägra 1:6 Id: 202302792

pcSKOG Plan

Avdelningsbeskrivning

Skifte: 5

När: 1 = Snarast, 2 = Inom 2-5 år, 3 = Inom 5-10 år, 4 = Inom 10 - 20 år, FF = Förfallen

² PG - Produktionsmål med miljöhänsyn

¹ i = grön kommentar, ii = generell kommentar, iii = åtgärdskommentar, iv = speciella värden

Avd nr	Areal ha (-Avdrag) [Skikt]	Ä g o	Alder år	Hkl Skikt	St	Virkesförråd m ³ sk		Mål klass	Trädslag	Med diam cm	Terräng		Beskrivning	Åtgärd Alternativ	N ä r	Uttag inkl tillväxt		Årlig tillväxt m ³ sk per ha	Not ¹
						ha	avd				Gyl	Trp				%	m ³ sk		
76	0,3	1	16	R2	G24	7	2	PG ²	Gran	100	3	222 267	Luckigt och ojämnt Smalbladig grästyp (40) Frisk (2)	Inventering	3			2,3	
Drivning: G: Goda (2). Y: Jämn (2). L: Svag lutning (2).																			
77	0,3	1	61	G1	B14	72	22	PG ²	Löv	100	16	422 338	Luckigt och ojämnt Starr-Fräkentyp (35) Fuktig (3)	Inventering	3			2,4	iv ¹

Spec värden: Lövdominans A. Lövdominans F.
Drivning: G: Däliga (4). Y: Jämn (2). L: Svag lutning (2).

pcSKOG Plan

Utskriven: 2024-03-27

Län: Dalarnas län Kommun: Malung-Sälen Församling: Malung
Jägra 1:6 Id: 202302792

pcSKOG Plan

Avdelningsbeskrivning

Skifte: 6

När: 1 = Snarast, 2 = Inom 2-5 år, 3 = Inom 5-10 år, 4 = Inom 10 - 20 år, FF = Förfallen

² PG - Produktionsmål med miljöhänsyn

¹ i = grön kommentar, ii = generell kommentar, iii = åtgärdscommentar, iv = speciella värden

Avd nr	Areal ha (-Avdrag) [Skikt]	Ägo	Alder år	Hkl Skikt	St	Virkesförråd m ³ sk		Mål klass	Trädslag		Med diam cm	Terräng		Beskrivning	Åtgärd Alternativ	När	Uttag inkl tillväxt		Årlig tillväxt m ³ sk per ha	Not ¹
						ha	avd		Gyl	Trp		%	m ³ sk							
78	0,1	1	61	G1	B14	52	5	PG ²	Gran Löv	20 80	17 14	322	304	Luckigt och ojämnt Starr-Fräkentyp (35) Fuktig (3)	Inventering	3			1,9	iv ¹

Spec värden: Lövdominans A. Lövdominans F.
Drivning: G: Medelgoda (3). Y: Jämn (2). L: Svag lutning (2).