

Information om vald nyckelbiotop

Ärendebeteckning: N 1911-1993

Biototyp Areal, ha


Rasbrant ,5


Biotopkaraktär


Blockrikt eller storblockigt ,Bukettformigt växtsätt ,Rik förekomst av skrymslen ,Ymnigt mosstäcke

Trädslag, andel

Skogslind	Rönn	Gran	Ek	Asp	Ask	Sälg	Glasbjörk	Alm	Lönn	Vårtbjörk
60%	10%	10%	10%	10%	1%	1%	1%		1%	1%

 **Lyssna**

 **Ordbok**

 **Översättning**

Element	Frekvens	Nyckelord
---------	----------	-----------

Låga av gran	Enstaka-sparsam	Grovt träd eller låga, > 40 cm
Låga av ädellövträd	Tämligen allmän	
Trädhåligheter, bohål	Enstaka-sparsam	Asp
Låga av triviallovträd	Enstaka-sparsam	Vedsvamp, tickor, rik förekomst
Högstubbe	Enstaka-sparsam	Grovt träd eller låga, > 40 cm ,Vedsvamp, tickor, rik förekomst ,Vedspäckor, barkspäckor ,Vårtbjörk
Mosklädda block	Allmän-riklig	
Skraelsten nedanför berg	Allmän-riklig	
Lodyta	Tämligen allmän	Vetter mot öster

Län	Kommun	NS-koordinat	OV-koordinat
-----	--------	--------------	--------------

Västra Götalands län	Ulricehamn	6406724,5755	403530,7974
----------------------	------------	--------------	-------------

Markägarkategori	Inventeringsdatum
------------------	-------------------

Saknas	1993-07-08
--------	------------