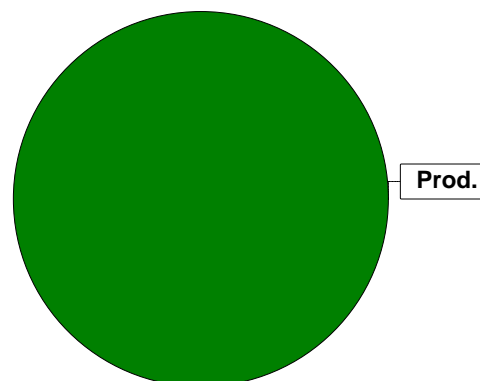


Sammanställning över fastigheten

Arealer

	hektar	%
Produktiv skogsmark	28,5	99
Myr/kärr/mosse	0,3	1
Berg/Hällmark	0,0	<1
Inäga/åker	0,0	<1
Väg och kraftledning (linjeavdrag)	0,1	<1
Annat	0,0	<1
Summa landareal	28,9	
Vatten	0,0	



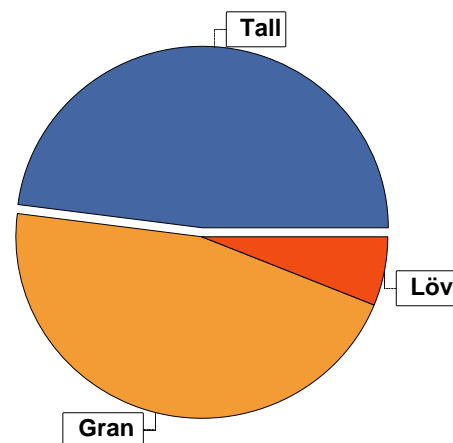
Virkesförråd

	m ³ sk	%	ha
Totalt			
Tall	3528	48	13,8
Gran	3421	46	12,8
Löv	456	6	1,9

m³sk
7405

Medeltal

m³sk per hektar
260



Bonitet

Fastighetens medelbonitet är beräknad till

m³sk per ha
6

Tillväxt

Tillväxt för perioden 2023-11-28 + 10 år beräknad med hänsyn till föreslagna åtgärder

m³sk per år
192

Avverkningsförslag

	m ³ sk
Föryngringsavverkning	1139
Gallring	897
Totalt under perioden	2036

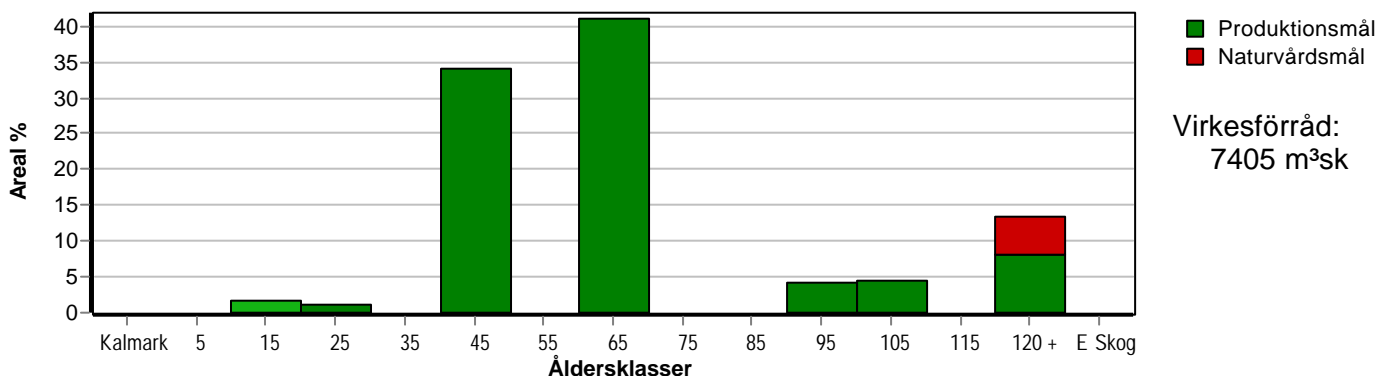
Förväntad tillväxt första växtsäsongen

m³sk
224
m³sk per ha
7,9

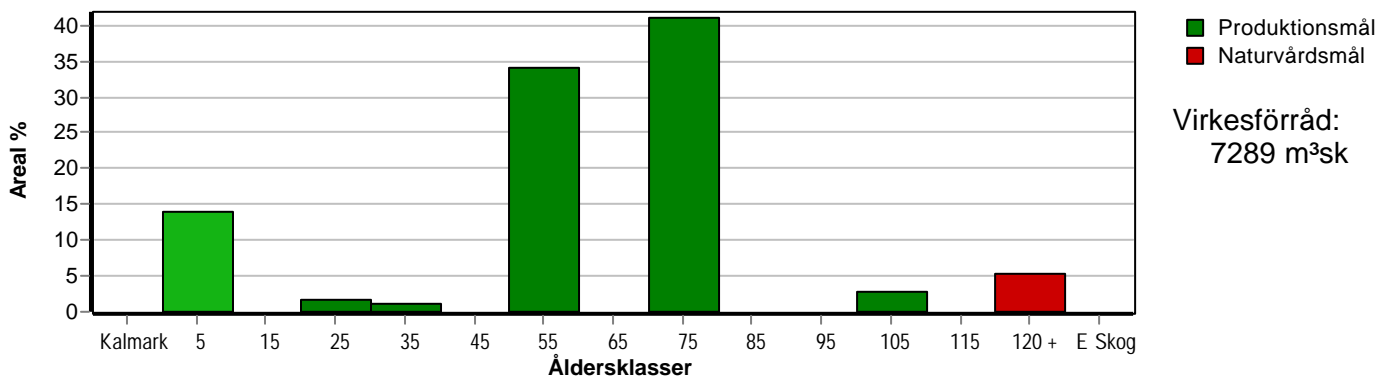
Skogens fördelning på åldersklasser

Åldersklass	Areal		Virkesförråd				
	ha	%	Totalt m ³ sk	m ³ sk /ha	Tall %	Gran %	Löv %
Kalmark							
- 9 år							
10 - 19	0,5	2	12	24	20	75	5
20 - 29	0,3	1	9	30	90	10	
30 - 39							
40 - 49	9,7	34	2532	261	88	7	5
50 - 59							
60 - 69	11,7	41	3239	277	26	69	5
70 - 79							
80 - 89							
90 - 99	1,2	4	314	262	3	91	7
100 - 109	1,3	5	439	338	23	60	17
110 - 119							
120 +	3,8	13	860	226	38	53	9
Lågproduktkog(E) ÖF/Skikt							
Summa/Medel	28,5	100	7405	260	48	46	6

Arefördelning, aktuell



Arefördelning, om 10 år (förutsatt att föreslagna åtgärder utförs)



Skogens fördelning på huggningsklasser

Huggningsklass	Areal		Virkesförråd				
	ha	%	Totalt m ³ sk	m ³ sk /ha	Tall %	Gran %	Löv %
Kalmark K1							
K2							
Röjningsskog R1							
R2	0,8	3	21	26	50	47	3
Gallringsskog G1	21,2	74	5748	271	53	42	5
G2	0,2	1	23	115	17	40	43
Föryngrings- avverknings- skog S1	0,8	3	203	254	4	88	8
S2	4,0	14	1200	300	27	64	10
S3	1,5	5	210	140	53	28	18
Lågproducer- ande skog E1							
E2							
E3							
Överstånd/Skikt							
Summa/Medel	28,5	100	7405	260	48	46	6

Kalmark

- K1 Obehandlad kalmark**
Mark där åtgärd(er) behövs för att erhålla tillfredsställande föryngring.
- K2 Behandlad kalmark**
Mark som fullständigt behandlats med återväxt-åtgärder men där föryngringen inte säkerställts.

Röjningsskog

- R1 Plantskog**
Säkerställd föryngring upp till 1,3 m medelhöjd.
- R2 Ungskog**
Skog som är över 1,3 m och som i utvecklings-hänseende motsvarar röjningsskog.

Gallringsskog

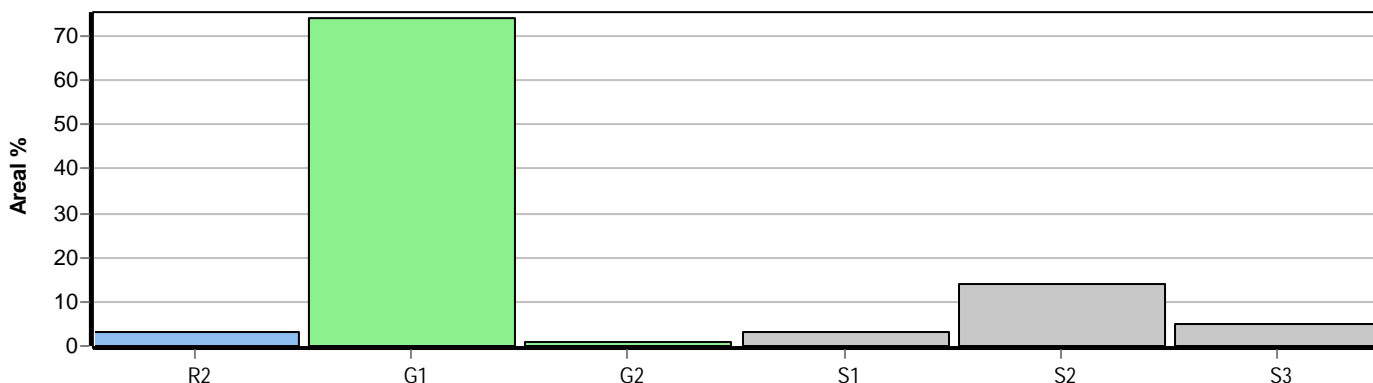
- G1 Normal gallringsskog**
Skog som är yngre än skyddsåldern (lägsta ålder för föryngringsavverkning).
- G2 Äldre gallringsskog**
Skog som uppnått skyddsåldern och där nästa lämpliga åtgärd normalt är gallring.

Föryngringsavverkningsskog

- S1 Skog som kan föryngringsavverkas**
Normalt föreslås ingen avverkningsåtgärd under planperioden.
- S2 Skog som är mogen att föryngringsavverkas**
Normalt infaller en avverkningsåtgärd under planperioden.
- S3 Skog i föryngringsbar ålder**
Föryngringsavverkning bör dock inte utföras.

Lågproducerande skog

- E1 Restskog**
Skog som lämnats efter avverkning eller som uppkommit på grund av skada.
- E2 Gles skog**
Gles skog eller skog av ett för marken olämpligt träslag.
- E3 Skog av hagmarkskaraktär**
Gles skog av hagmarkskaraktär.

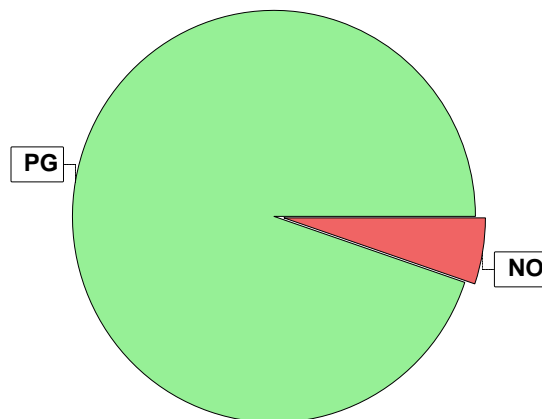


Skogens fördelning på målklasser

Målklass	Areal		Virkesförråd		Tillväxt		Antal avd
	ha	%	m³sk	%	m³sk	%	
PG	27,0	94,7	7195	97,2	1889	98,4	11
PF - produktion							0
PF - naturvård							0
NS							0
NO	1,5	5,3	210	2,8	30	1,6	2
Summa	28,5	100,0	7405	100,0	1919	100,0	13

Impediment

	ha	%
Myr	0,3	1
Berg	0,0	<1



Målklasser

Målklasserna ger information om skogens brukning. Klasserna har följande innebörd:

PG Produktionsmål med miljöhänsyn

I avdelningar med låga naturvärden där produktionsmålet styr skötseln. Miljöhänsyn tas genom att hänsynsytor, trädgrupper, evighetsträd och buskar mm lämnas. Miljöhänsyn motsvarar högst ca 10 % av avdelningens produktiva skogsmarksareal.

PF Produktionsmål med förstärkt miljöhänsyn

I avdelningar med låga/vissa naturvärden förenas produktionsmålet med en förstärkt miljöhänsyn. Produktionsmålet styr huvudinriktningen av skötseln, medan naturvårdsmålet dominerar i vissa delar av avdelningen. Förhållandet mellan målen anges som procentsatser av avdelningens produktiva skogsmarksareal. Förstärkt miljöhänsyn innebär att mer än 10 % av avdelningens produktiva skogsmarksareal utgörs av naturhänsyn. Naturvårdsmålet kan i vissa fall överstiga 50 % av avdelningens produktiva skogsmarksareal.

NS Naturvårdsmål med skötsel

I avdelningar med höga naturvärden där återkommande skötsel är nödvändig för att bibehålla områdets naturvärden samt avdelningar med förutsättningar att återskapa dessa naturvärden. Naturvårdsmålet styr skötseln som endast utförs när det är motiverat av naturvårdsskäl.

NO Naturvårdsmål, orört

I avdelningar med höga naturvärden där fri utveckling är nödvändig för att bibehålla områdets naturvärden samt avdelningar med förutsättningar att återskapa dessa naturvärden. Naturvårdsmålet styr genom att området lämnas för fri utveckling. Ibland kan dock ett nyskapande av död ved vara nödvändig för att påskynda utvecklingen av höga naturvärden.

Åtgärdsöversikt

Samtliga avdelningar där åtgärder är föreslagna finns här uppräknade.

Angelägenhetsgrad: FF = Förfallen, 1 = Snarast, 2 = Inom 2-5 år, 3 = Inom 5-10 år, 4 = Inom 10 - 20 år

Åtgärd (F) = Följd (A) = Alternativ	Ang	Avdelning	Prod areal ha	Ålder år	Stånd- orts- index	Volym m ³ sk /ha	Uttag m ³ sk inkl tillv	Utförs år	Anteckning
Underv röj f förnyng avv	FF	4	1,9	224	G22	282	0		
Förnyng avv	FF	4	1,9	224	G22	282	509		
Förnyng avv	FF	7	0,4	164	G21	286	109		
Förnyng avv	FF	13	0,4	94	G24	278	106		Granen torkar + vindfällan
Underv röj f gallring	FF	3	9,7	44	T24	261	0		
Gallring	FF	3	9,7	44	T24	261	760		
Rensningshuggning	FF	12	9,5	64	G24	276	131		Vindfällan vid x på kartan
Förnyng avv	1	10	1,3	109	G24	338	417		
Röjning	1	8	0,5	19	G21	24	0		
Röjning	1	11	0,3	29	T22	31	0		
Plantering (F)	1	4	1,9	224	G22	282	0		
Plantering (F)	1	7	0,4	164	G21	286	0		
Plantering (F)	1	13	0,4	94	G24	278	0		Gynna lövuppslag
Markberedning (F)	1	4	1,9	224	G22	282	0		
Markberedning (F)	1	7	0,4	164	G21	286	0		
Markberedning (F)	1	10	1,3	109	G24	338	0		
Markberedning (F)	1	13	0,4	94	G24	278	0		
Inventering	1	12	9,5	64	G24	276	0		Håll koll på beståndet
Gallring Röjning	3	2	0,2	64	B16	116	5		Gynna löv, ta bort granen
Plantering (F)	3	10	1,3	109	G24	338	0		

pcSKOG Plan

Utskriven: 2023-08-16

Län: Dalarnas län Kommun: Gagnef Församling: Floda
Ovanmejdalen 3:31 Id: 202603009

pcSKOG Plan

Avdelningsbeskrivning

Skifte: Flintberget

När: 1 = Snarast, 2 = Inom 2-5 år, 3 = Inom 5-10 år, 4 = Inom 10 - 20 år, FF = Förfallen

² PG - Produktionsmål med miljöhänsyn

¹ i = grön kommentar, ii = generell kommentar, iii = åtgärdscommentar, iv = speciella värden

Avd nr	Areal ha (-Avdrag) (Skikt)	Ä g o	Ålder år	Hkl Skikt	SI	Virkesförråd m ³ sk		Mål klass	Träd- slag	Med diam cm	Terräng		Beskrivning	Åtgärd Alternativ	N å r	Uttag inkl tillväxt		Årlig tillväxt m ³ sk per ha	Not ¹	
						ha	avd				GYL	Trp				%	m ³ sk			
1	2,1 (-0,1)	1	64	G1	T24	297	594	PG ²	Tall Gran Löv	54 43 3	27	233	51	Frisk (2)	Ingen åtgärd				8,1	
Drivning: G: Goda (2). Y: Något ojämn (3). L: Måttlig lutning (3).																				
2	0,2	1	64	G2	B16	116	23	PG ²	Tall Gran Löv	17 40 43	21 15 15	321	194	Framtida lövdominans Delv försumpat Fuktig (3)	Gallring Röjning	3	20	5	3,9	iii,iv ¹
Spec värden: Ingår i certifiering för lövdominans. Lövdominans F. Åtgärder: Gallring Röjning: Gynna löv, ta bort granen Drivning: G: Medelgoda (3). Y: Jämn (2). L: Plan mark (1).																				
3	9,7	1	44	G1	T24	261	2532	PG ²	Tall Gran Löv	88 7 5	19 17 15	233	243	Kolbotten Berg i dagen Frisk (2)	Underv röj f gallring Gallring	FF FF	30	760	7,9	
Drivning: G: Goda (2). Y: Något ojämn (3). L: Måttlig lutning (3).																				
4	1,9	1	224	S2	G22	282	536	PG ²	Tall Gran Löv	34 62 4	39 29 31	223	199	Olikåldrigt Frisk (2)	Underv röj f förnyng avv Förnyng avv Markberedning (F) Plantering (F)	FF FF 1 1	95	509	0,3	iv ¹
Spec värden: SLU Rödlistan 100 %. Drivning: G: Goda (2). Y: Jämn (2). L: Måttlig lutning (3).																				

pcSKOG Plan

Utskriven: 2023-08-16

Län: Dalarnas län Kommun: Gagnef Församling: Floda
Ovanmejdalen 3:31 Id: 202603009

pcSKOG Plan

Avdelningsbeskrivning

Skifte: Flintberget

När: 1 = Snarast, 2 = Inom 2-5 år, 3 = Inom 5-10 år, 4 = Inom 10 - 20 år, FF = Förfallen

² PG - Produktionsmål med miljöhänsyn

¹ i = grön kommentar, ii = generell kommentar, iii = åtgärdskommentar, iv = speciella värden

Avd nr	Areal ha (-Avdrag) (Skikt)	Ä g o	Alder år	Hkl Skikt	SI	Virkesförråd m ³ sk		Mål klass	Trädslag	Med diam cm	Terräng		Beskrivning	Åtgärd Alternativ	N ä r	Uttag inkl tillväxt % m ³ sk		Årlig tillväxt m ³ sk per ha	Not ¹	
						ha	avd				Gyl	Trp				%	m ³ sk			
5	1,1	1	184	S3	T15	128	141	NO,s	Tall Gran Löv	58 18 24	21	421	63	Blöt (4)	Ingen åtgärd				1,8	i ¹
<p>Målklass: NO - Naturvårdsmål, orört. Syftet är att nyskapa naturvärden.</p> <p>Naturvård: Beskrivning Försumpat bäckdrag med varierande bonitet, lågor och torrträd i olika stadier, höga socklar. Mål I framtiden ett område som utvecklas fritt och har kontinuerlig tillgång på död ved och ett fortsatt skydd av den fuktiga miljön. Åtgärder Ingen åtgärd.</p> <p>Drivning: G: Dåliga (4). Y: Jämn (2). L: Plan mark (1).</p>																				
6	0,8	1	94	S1	G22	254	203	PG ²	Tall Gran Löv	4 88 8	27	321	29	Bäckdrag Framtida lövdominans Fuktig (3)	Ingen åtgärd				6,5	iv ¹
<p>Spec värden: Ingår i certifiering för lövdominans. Lövdominans F.</p> <p>Drivning: G: Medelgoda (3). Y: Jämn (2). L: Plan mark (1).</p>																				
7	0,4	1	164	S2	G21	286	114	PG ²	Tall Gran Löv	32 55 13	29	123	88	Berg i dagen Torr (1)	Föryng avv Markberedning (F) Plantering (F)	FF 1 1	95	109	0,4	
<p>Drivning: G: Mycket goda (1). Y: Jämn (2). L: Måttlig lutning (3).</p>																				
8	0,5	1	19	R2	G21	24	12	PG ²	Tall Gran Löv	20 75 5		133	136	Älgskador Torr (1)	Röjning	1	10		4,2	
<p>Drivning: G: Mycket goda (1). Y: Något ojämn (3). L: Måttlig lutning (3).</p>																				

pcSKOG Plan

Utskriven: 2023-08-16

Lån: Dalarnas län Kommun: Gagnef Församling: Floda Ovanmejdalen 3:31 Id: 202603009

pcSKOG Plan

Avdelningsbeskrivning

Skifte: Flintberget

När: 1 = Snarast, 2 = Inom 2-5 år, 3 = Inom 5-10 år, 4 = Inom 10 - 20 år, FF = Förfallen

² PG - Produktionsmål med miljöhänsyn

¹ i = grön kommentar, ii = generell kommentar, iii = åtgärdskommentar, iv = speciella värden

Avd nr	Areal ha (-Avdrag) (Skikt)	Ä g o	Alder år	Hkl Skikt	SI	Virkesförråd m ³ sk		Mål klass	Trädslag	Med diam cm	Terräng		Beskrivning	Åtgärd Alternativ	N ä r	Uttag inkl tillväxt % m ³ sk		Årlig tillväxt m ³ sk per ha	Not ¹	
						ha	avd				Gyl	Trp				%	m ³ sk			
9	0,4	1	164	S3	G24	172	69	NO,s	Tall Gran Löv	44 49 7	33	222	245	Frisk (2)	Ingen åtgärd				2,6	i ¹
<p>Målklass: NO - Naturvårdsmål, orört. Syftet är att nyskapa naturvärden.</p> <p>Naturvård: Beskrivning Rikligt med torrträd, lågor och högstubbar i olika stadier. Mål Bevara området beskogat för att förstärka och bevara de befintliga naturvärdena och på sikt utvecklas mot ett naturskogslignande tillstånd med olikåldrig skog och kontinuerlig tillgång på död ved. Åtgärder Inga åtgärder.</p> <p>Drivning: G: Goda (2). Y: Jämn (2). L: Svag lutning (2).</p>																				
10	1,3	1	109	S2	G24	338	439	PG ²	Tall Gran Löv	23 60 17	33	223	313	Kolbotten Kojruin Frisk (2)	Föryng avv Markberedning (F) Plantering (F)	1 1 3	95	417	0,8	iv ¹
<p>Spec värden: SLU Rödlistan 100 %.</p> <p>Drivning: G: Goda (2). Y: Jämn (2). L: Måttlig lutning (3).</p>																				
11	0,3	1	29	R2	T22	31	9	PG ²	Tall Gran	90 10		222	441	Frisk (2)	Röjning	1	10		3,4	
<p>Drivning: G: Goda (2). Y: Jämn (2). L: Svag lutning (2).</p>																				
12	9,5	1	64	G1	G24	276	2622	PG ²	Tall Gran Löv	20 75 5	27	223	431	Varier bonitet Berg i dagen Frisk (2)	Rensningshuggning Inventering	FF 1	5	131	8,9	iii ¹
<p>Åtgärder: Rensningshuggning: Vindfällan vid x på kartan Inventering: Håll koll på beståndet</p> <p>Drivning: G: Goda (2). Y: Jämn (2). L: Måttlig lutning (3).</p>																				

pcSKOG Plan

Utskriven: 2023-08-16

Lån: Dalarnas län Kommun: Gagnef Församling: Floda Ovanmejdalen 3:31 Id: 202603009

pcSKOG Plan

Avdelningsbeskrivning

Skifte: Flintberget

När: 1 = Snarast, 2 = Inom 2-5 år, 3 = Inom 5-10 år, 4 = Inom 10 - 20 år, FF = Förfallen

² PG - Produktionsmål med miljöhänsyn

¹ i = grön kommentar, ii = generell kommentar, iii = åtgärdskommentar, iv = speciella värden

Avd nr	Areal ha (-Avdrag) [Skikt]	Ä g o	Alder år	Hkl Skikt	SI	Virkesförråd m ³ sk		Mål klass	Trädslag		Med diam cm	Terräng		Beskrivning	Åtgärd Alternativ	N ä r	Uttag inkl tillväxt		Årlig tillväxt m ³ sk per ha	Not ¹
						ha	avd		GVL	Trp		%	m ³ sk							
13	0,4	1	94	S2	G24	278	111	PG ²	Gran 96 Löv 4		29 27	223 446	Olikåldrigt Framtida lövdominans Frisk (2)	Föryng avv Markberedning (F) Plantering (F)	FF 1 1	95	106	0,9	iii,iv ¹	
Spec värden: Ingår i certifiering för lövdominans. Lövdominans F. Åtgärder: Föryng avv: Granen torkar + vindfällan Plantering: Gynna lövuppslag Drivning: G: Goda (2). Y: Jämn (2). L: Måttlig lutning (3).																				
14	0,3	2												Myr						