

Skogsbruksplan

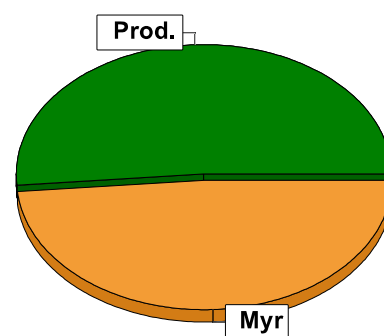
Planens namn Älgsjö 5:7
Planen avser tiden fr o m 2025-07-07 och tio år framåt
Fältarbetet utfört under -
Planen upprättad av
Referenskoordinat (WGS84) Lat: 64° 11' 34.66" N Long: 17° 25' 30.87" E



Sammanställning över fastigheten

Arealer

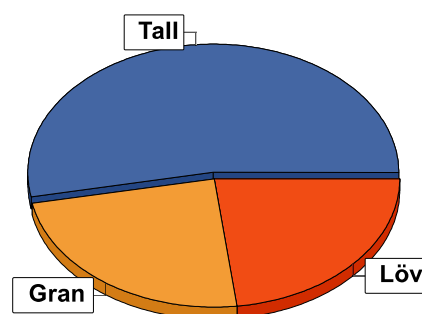
	hektar	%
Produktiv skogsmark	185,7	51
Myr/kärr/mosse	177,1	48
Berg/Hällmark	0,0	<1
Inäga/åker	2,7	1
Väg och kraftledning (linjeavdrag)	0,2	<1
Annat	0,0	<1
Summa landareal	365,7	
Vatten	2,4	



Virkesförråd

	m³sk	%	ha
Totalt	10017	53	76,8
Tall	4528	24	62,4
Gran	4471	23	46,1
Löv	37	<1	0,4
Cont			

Medeltal	
m³sk per hektar	103
Naturvårdsvolym	
m³sk	138



Bonitet

Fastighetens medelbonitet är beräknad till	m³sk per ha
	3,5

Tillväxt

Tillväxt för perioden 2025-07-07 + 10 år beräknad med hänsyn till föreslagna åtgärder	m³sk per år
	634

Avverkningsförslag

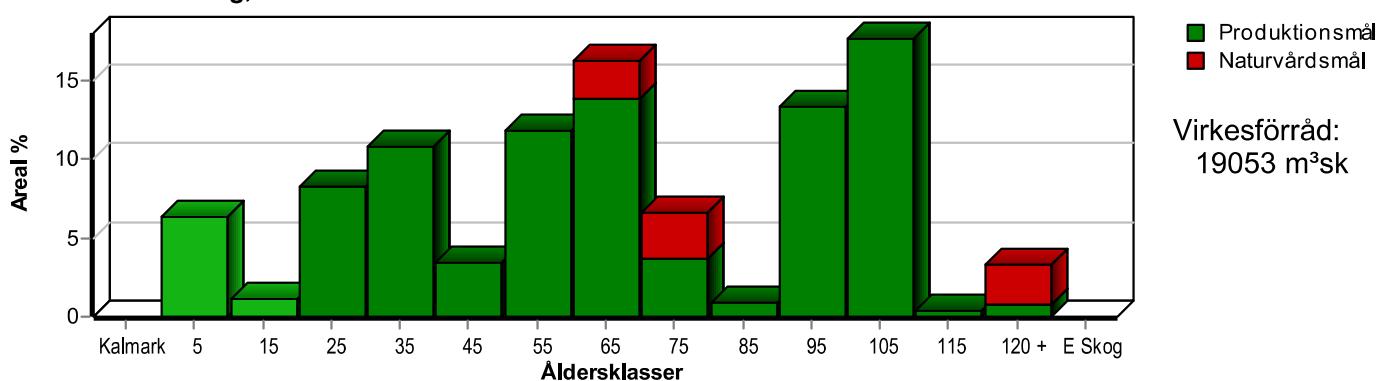
Föryngringsavverkning	m³sk
	624
Gallring	1077
Totalt under perioden	1701

Förväntad tillväxt första växtsäsongen	m³sk
	648
	m³sk per ha
	3,5

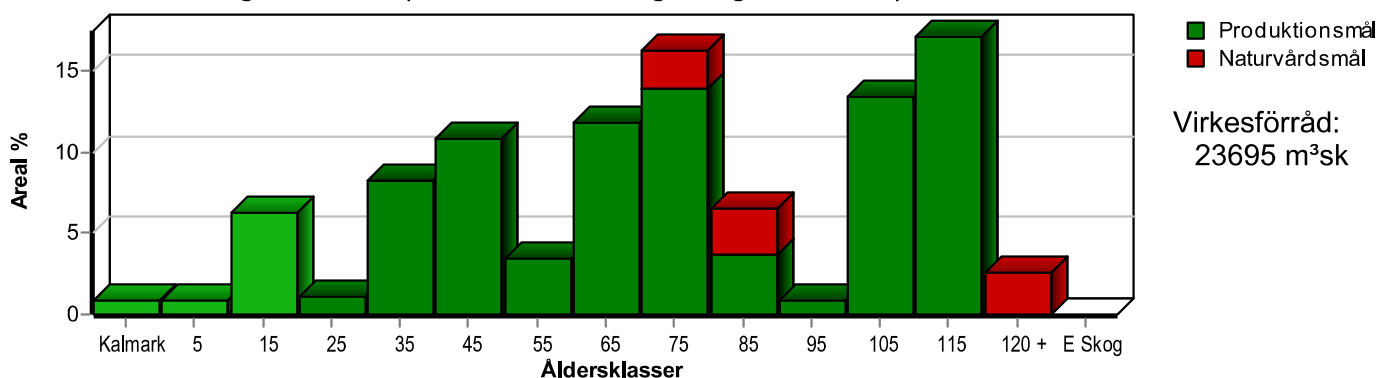
Skogens fördelning på åldersklasser

Åldersklass	Areal		Virkesförråd					
	ha	%	Totalt m ³ sk	m ³ sk /ha	Tall %	Gran %	Löv %	Cont %
Kalmark								
- 9 år	11,7	6	94	8		100		
10 - 19	2,0	1	16	8	10	90		
20 - 29	15,3	8	492	32	58	32	10	
30 - 39	20,0	11	1393	70	77	8	12	3
40 - 49	6,4	3	841	131	73	6	20	
50 - 59	21,8	12	3865	177	91	4	6	
60 - 69	30,2	16	4135	137	75	8	17	
70 - 79	12,2	7	1163	95	65	15	21	
80 - 89	1,7	1	99	58	42	52	6	
90 - 99	24,8	13	2347	95	10	48	42	
100 - 109	32,7	18	3691	113	5	47	48	
110 - 119	0,7		140	200	30	40	30	
120 +	6,2	3	777	125	21	63	16	
Lågprodkog(E) ÖF/Skikt								
Summa/Medel	185,7	100	19053	103	53	24	23	

Arefördelning, aktuell



Arefördelning, om 10 år (föresatt att föreslagna åtgärder utförs)



Aktuell andel kalmark och skog yngre än 20 år är 7 % (13,7 ha) och om 10 år (föresatt att föreslagna åtgärder utförs) 8 % (14,9 ha).

Skogens fördelning på huggningsklasser

Huggningsklass	Areal		Virkesförråd					
	ha	%	Totalt m ³ sk	m ³ sk /ha	Tall %	Gran %	Löv %	Cont %
Kalmark K1								
K2								
Röjningsskog R1	11,7	6	94	8		100		
R2	10,1	5	314	31	29	54	16	
Gallringsskog G1	87,1	47	11007	126	84	6	10	
G2								
Förnygrings- avverknings- skog S1	59,4	32	6101	103	7	46	48	
S2	3,2	2	583	182	19	59	23	
S3	14,2	8	954	67	19	51	30	
Lågproducer- ande skog E1								
E2								
E3								
Överstånd/Skikt								
Summa/Medel	185,7	100	19053	103	53	24	23	

Kalmark

K1 Obehandlad kalmark

Mark där åtgärd(er) behövs för att erhålla tillfredsställande förnygring.

K2 Behandlad kalmark

Mark som fullständigt behandlats med återväxt-åtgärder men där förnygringen inte säkerställts.

Röjningsskog

R1 Plantskog

Säkerställd förnygring upp till 1,3 m medelhöjd.

R2 Ungskog

Skog som är över 1,3 m och som i utvecklings-hänseende motsvarar röjningsskog.

Gallringsskog

G1 Normal gallringsskog

Skog som är yngre än skyddsåldern (lägsta ålder för förnygringsavverkning).

G2 Äldre gallringsskog

Skog som uppnått skyddsåldern och där nästa lämpliga åtgärd normalt är gallring.

Förnygringsavverkningsskog

S1 Skog som kan förnygringsavverkas

Normalt föreslås ingen avverkningsåtgärd under planperioden.

S2 Skog som är mogen att förnygringsavverkas

Normalt infaller en avverkningsåtgärd under planperioden.

S3 Skog i förnygringsbar ålder

Förnygringsavverkning bör dock inte utföras.

Lågproducerande skog

E1 Restskog

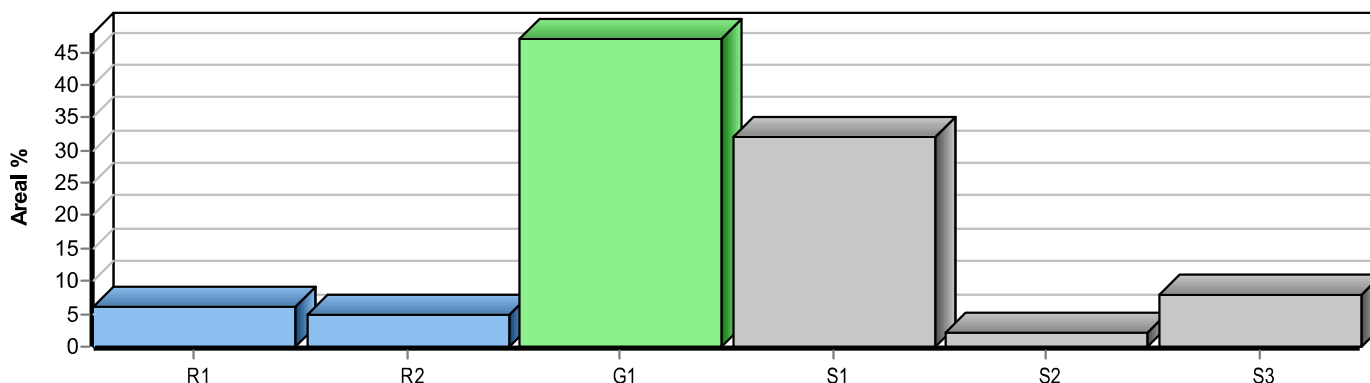
Skog som lämnats efter avverkning eller som uppkommit på grund av skada.

E2 Gles skog

Gles skog eller skog av ett för marken olämpligt träslag.

E3 Skog av hagmarkskaraktär

Gles skog av hagmarkskaraktär.



Skogens fördelning på målklasser

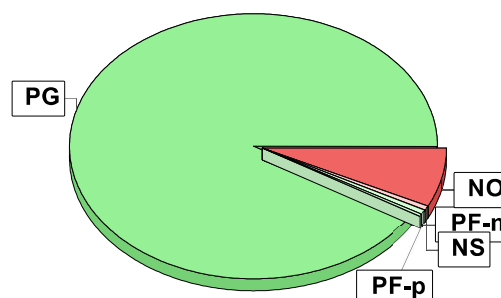
Målklass	Areal		Virkesförråd		Tillväxt		Antal avd
	ha	%	m³sk	%	m³sk	%	
PG	169,8	91,4	17951	94,3	6032	95,2	45
PF - produktion	0,7	0,4	63	0,3	21	0,3	1
PF - naturvård	0,7	0,4	63	0,3	21	0,3	1
NS	1,1	0,6	64	0,3	22	0,3	1
NO	13,4	7,2	912	4,8	246	3,9	5
Summa	185,7	100,0	19053	100,0	6342	100,0	52

Impediment

	ha	%
Myr	177,1	48
Berg	0,0	<1

Skötselriktning

	ha	%
Trakthygges	35,7	19
Hyggesfritt	1,4	1



Målklasser

Målklasserna ger information om skogens brukning. Klasserna har följande innebörd:

PG Produktionsmål med miljöhänsyn

I avdelningar med låga naturvärden där produktionsmålet styr skötseln. Miljöhänsyn tas genom att hänsynsytor, trädgrupper, evighetsträd och buskar mm lämnas. Miljöhänsyn motsvarar högst ca 10 % av avdelningens produktiva skogsmarksareal.

PF Produktionsmål med förstärkt miljöhänsyn

I avdelningar med låga/vissa naturvärden förenas produktionsmålet med en förstärkt miljöhänsyn. Produktionsmålet styr huvudinriktningen av skötseln, medan naturvårdsmålet dominerar i vissa delar av avdelningen. Förhållandet mellan målen anges som procentsatser av avdelningens produktiva skogsmarksareal. Förstärkt miljöhänsyn innebär att mer än 10 % av avdelningens produktiva skogsmarksareal utgörs av naturhänsyn. Naturvårdsmålet kan i vissa fall överstiga 50 % av avdelningens produktiva skogsmarksareal.

NS Naturvårdsmål med skötsel

I avdelningar med höga naturvärden där återkommande skötsel är nödvändig för att bibehålla områdets naturvärden samt avdelningar med förutsättningar att återskapa dessa naturvärden. Naturvårdsmålet styr skötseln som endast utförs när det är motiverat av naturvårdsskäl.

NO Naturvårdsmål, orört

I avdelningar med höga naturvärden där fri utveckling är nödvändig för att bibehålla områdets naturvärden samt avdelningar med förutsättningar att återskapa dessa naturvärden. Naturvårdsmålet styr genom att området lämnas för fri utveckling. Ibland kan dock ett nyskapande av död ved vara nödvändig för att påskynda utvecklingen av höga naturvärden.

Avverkning och tillväxt

Avverkning

I redovisad avverkningsvolym ingår 5 års tillväxt för avverkningar med angelägenhetsgrad 2 och 3.

I begreppet löv ingår alla lövträdsarter.

Åldersklass	Gallring				Förnygringsavverkning			
	ha	Barr m³sk	Löv m³sk	Totalt m³sk	ha	Barr m³sk	Löv m³sk	Totalt m³sk
Kalmark								
- 9 år								
10 - 19								
20 - 29	2,7	33	4	37				
30 - 39								
40 - 49	1,8	121		121				
50 - 59	9,9	579		579				
60 - 69								
70 - 79								
80 - 89								
90 - 99								
100 - 109	10,5	153	187	340	1,0	174	75	249
110 - 119					0,7	107	46	153
120 +					1,5	200	22	222
Lågproduktkog(E) ÖF/Skikt								
Grundförslag	24,9	886	191	1077	3,2	481	143	624
Högre alt.								
Lägre alt.								

Total avverkning

1 701

Tillväxt

I sammanställningen redovisas tillväxt under perioden samt areal och virkesförråd efter 10 år.

Observera att såväl tillväxt som areal och virkesförråd om 10 år förutsätter att föreslagna åtgärder utförs

Åldersklass	Tillväxt			Areal och virkesförråd efter 10 år		
	Barr m³sk	Löv m³sk	Totalt m³sk	ha	m³sk	m³sk/ha
Kalmark				1,5		
- 9 år	216		216	1,7		
10 - 19	45		45	11,7	310	26
20 - 29	476	54	530	2,0	61	31
30 - 39	779	111	890	15,3	985	64
40 - 49	243	84	327	20,0	2283	114
50 - 59	1115	80	1195	6,4	1048	164
60 - 69	1113	224	1337	21,8	4480	206
70 - 79	264	71	335	30,2	5471	181
80 - 89	30	2	32	12,2	1498	123
90 - 99	317	234	551	1,7	131	77
100 - 109	380	359	739	24,8	2898	117
110 - 119	10	4	14	31,7	3841	121
120 +	110	23	133	4,7	689	147
Lågproduktkog(E) ÖF/Skikt						
Summa	5098	1246	6344	185,7	23695	128

Skogsvårdsåtgärder

Blanketten innehåller ett sammandrag av avdelningsvis föreslagna åtgärder.
Sammanställningen förutsätter att samtliga åtgärder enligt grundförslaget utförs.

Åtgärd (F) = Följd (A) = Alternativ	Angelägenhetsgrad					Summa ha
	Förfallna ha	Snarast ha	2 - 5 år ha	5 - 10 år ha	10 - 20 år ha	
Markberedning, Följd			0,7			0,7
Skyddsdikning, Följd			1,0			1,0
Plantering, Följd			1,7			1,7
Markberedning, hög, Följd			1,0			1,0
Röjning	2,9					2,9
Summa ha	2,9		4,4			7,3

Avd 0 - 1

NO

Skogliga data

Areal: 3,0 ha

Ålder: 125 år

Ståndortsindex: G15

Huggningsklass: S3

Virkesförrådet uppgår till 120 m³sk/ha och 360 m³sk totalt.

Trädslagsfördelning: 25% tall 60% gran 15% löv

Beskrivning

En naturskogslignande miljö som inte påverkats av människan på lång tid. Död ved finns. Trädslagen har en stor spridning i dimension och ålder. Man hittar många olika arter av mindre växter och djur, men ofta tämligen få exemplar av varje art (artrikedomen är stor, men antalet individer litet).

Mål

Säkerställa mängden död ved i beståndet, bevara inslaget av överståndare och träd av olika dimension och ålder.

Åtgärd

I första hand ingen åtgärd, eftersom naturskogar bör ha så liten påverkan som möjligt av mänsklig hand. Det kan möjligen vara aktuellt med åtgärder för att snabbt öka mängden död ved (ringbarkning, kapa högstubbar mm.). Den typen av engångsåtgärd gynnar även självföryngringen.

Naturvårdsmål, orört med nyskapande av värden som syfte.

Avd 4 - 3

NO

Skogliga data

Areal: 4,5 ha

Ålder: 63 år

Ståndortsindex: B14

Huggningsklass: S3

Virkesförrådet uppgår till 56 m³sk/ha och 252 m³sk totalt.

Trädslagsfördelning: 35% gran 65% löv

Beskrivning

Torvmark bevuxen med i huvudsak lövträd och gran.

Olikåldrigt

Ett område med sumpskogskaraktär.

Bäck rinner igenom avdelning.

Mål/syfte

Lövsumpskog dominerad av gamla, grova lövträd.

Gott om stående och liggande död ved som lämpliga substrat för bl. a fåglar och kryptogamer (mossor, lavar och vedsvampar).

Åtgärder

Inga åtgärder krävs.

Naturvårdsmål med skötsel med nyskapande av värden som syfte.

Avd 5 - 4

NS

Skogliga data

Areal: 1,1 ha

Ålder: 76 år

Ståndortsindex: G14

Huggningsklass: G1

Virkesförrådet uppgår till 58 m³sk/ha och 64 m³sk totalt.

Trädslagsfördelning: 20% tall 60% gran 20% löv

Beskrivning. Delvis fuktig mark med olikåldrig löv och barrskog.

Mål/syfte: Skapa ändamålsenlig kantzon mot bäck.

Åtgärd: Gallra fram löv och skapa död ved efter bäcken.

Avd 5 - 11

NO

Skogliga data

Areal: 4,2 ha

Ålder: 76 år

Ståndortsindex: T11

Huggningsklass: S3

Virkesförrådet uppgår till 24 m³sk/ha och 101 m³sk totalt.

Trädslagsfördelning: 80% gran 20% löv

Beskrivning: Olikåldrig restskog på fuktig mark.

Mål/ Syfte: Bevara skiktningen och värna bäckmiljön.

Åtgärd: Området lämnas orört för fri utveckling

Naturvårdsmål, orört med bevarande av värden som syfte.

Avd 6 - 1

NO

Skogliga data

Areal: 0,5 ha

Ålder: 125 år

Ståndortsindex: T16

Huggningsklass: S3

Virkesförrådet uppgår till 120 m³sk/ha och 60 m³sk totalt.

Trädslagsfördelning: 60% tall 30% gran 10% löv

Beskrivning

Myrholme. Fläckar med öppna myrimpediment blandat med relativt växtlig äldre skog. Enstaka riktigt gamla tallar. Inslag av gammal klen björk. I bottenskiktet vitmossor av olika arter. Kantzonen mot fastmark (laggen) har ett större inslag av lövträd och en rikare örtvegetation. Miljön utnyttjas av skogshönsen, främst tjädern. Många insekter, inte minst fjärilar, trivs i denna typ av skog. Stabilt skogstillstånd. Häckningsplats för rovfågel.

Mål

Bevara en stabil talldominerad miljö med lång trädkontinuitet för att på sikt skapa ökad andel gamla träd och ökande andel död ved

Åtgärd

Ingen åtgärd i beståndet inklusive omgivande lagg. Undvika dikning i andra fuktiga marker "ovanför" beståndet

Avd 6 - 4

PF

Kombinerade mål, både produktion och miljö med bevarande av värden som syfte. 50% av arealen avsätts av hänsyn till naturvärden eller andra intressen.

Skogliga data

Areal: 1,4 ha

Ålder: 55 år

Ståndortsindex: T14

Huggningsklass: G1

Virkesförrådet uppgår till 90 m³sk/ha och 126 m³sk totalt.

Trädslagsfördelning: 30% tall 10% gran 60% löv

Avd 10 - 31

NO

Skogliga data

Areal: 1,2 ha

Ålder: 123 år

Ståndortsindex: G14

Huggningsklass: S3

Virkesförrådet uppgår till 116 m³sk/ha och 139 m³sk totalt.

Trädslagsfördelning: 10% tall 60% gran 30% löv

Beskrivning

Gammal granskog med relativt hög lövandel. Finns gott om lågor särskilt av lövträd. Trakten gränsar mot myr. Förekomst av lavskrikor.

Mål/syfte

Att behålla den gamla skogen med dess höga lövandel för att skapa ett bra område för fåglar mm som kräver skog med lång kontinuitet.

Åtgärd

Ingen åtgärd..

Åtgärdsöversikt

Samtliga avdelningar där åtgärder är föreslagna finns här uppräknade.

Angelägenhetsgrad: FF = Förfallen, 1 = Snarast, 2 = Inom 2-5 år, 3 = Inom 5-10 år, 4 = Inom 10 - 20 år

Åtgärd (F) = Följd (A) = Alternativ	Ang	Avdelning	Prod areal ha	Ålder år	Stånd- orts- index	Volym m³sk /ha	Uttag m³sk inkl tillv	Utförs år	Anteckning
Underv röj f gallring	FF	5 - 1	1,8	46	T22	224	0		
Gallring	FF	5 - 1	1,8	46	T22	224	121		
Underv röj f gallring	FF	5 - 3	3,9	53	T20	267	0		
Gallring	FF	5 - 3	3,9	53	T20	267	312		
Gallring	FF	5 - 5	10,5	101	G14	108	340		
Gallring	FF	4 - 6	2,6	58	T18	150	58		
Underv röj f gallring	FF	8 - 7	3,5	33	G20	57	0		
Röjning	FF	4 - 5	1,9	23	G18	18	0		
Röjning	FF	5 - 18	1,0	34	T16	40	0		
Underv röj f gallring	1	5 - 10	2,4	37	T22	113	0		
Gallring	1	5 - 19	3,4	58	T22	204	208		
Föryng avv	1	2 - 5	1,5	125	G16	145	222	2026	
Föryng avv	2	2 - 6	1,0	100	G20	225	249		
Föryng avv	2	2 - 7	0,7	115	G18	200	153		
Underv röj f gallring	2	2 - 4	2,7	22	G22	45	37		Förberedande inför kommande gallring
Plantering (F)	2	2 - 6	1,0	100	G20	225	0		
Plantering (F)	2	2 - 7	0,7	115	G18	200	0		
Markberedning, hög (F)	2	2 - 6	1,0	100	G20	225	0		
Markberedning (F)	2	2 - 7	0,7	115	G18	200	0		
Skyddsdikning (F)	2	2 - 6	1,0	100	G20	225	0		

pcSKOG Plan

Utskriven: 2026-06-01

Län: Västerbottens län Kommun: Åsele Församling: Åsele-Fredrika
Älgsjö 5:7 Id: 246301807

pcSKOG Plan

Avdelningsbeskrivning

När: 1 = Snarast, 2 = Inom 2-5 år, 3 = Inom 5-10 år, 4 = Inom 10 - 20 år, FF = Förfallen

Skifte: 0

¹ i = grön kommentar, ii = generell kommentar, iii = åtgärdscommentar, iv = speciella värden

Avd nr	Areal ha (-Avdrag) [Skikt]	Å g o	Ålder år	Hkl Skikt	SI	Virkesförråd m³sk		Mål klass	Träd- slag	Med diam cm	Med höjd m	Beskrivning	Åtgärd Alternativ	N å r	Uttag inkl tillväxt		Årlig tillväxt m³sk per ha	Priotal	Not ¹
						ha	avd								%	m³sk			
1	3,0	1	125	S3	G15	120	360	NO,b	Tall Gran Löv	25 60 15		Fuktig	Ingen åtgärd				2,5	GA 0,9	i,iv ¹
2	2,4	6										Skapad från SkogView							

pcSKOG Plan

Utskriven: 2026-06-01

Län: Västerbottens län Kommun: Åsele Församling: Åsele-Fredrika
Älgsjö 5:7 Id: 246301807

pcSKOG Plan

Avdelningsbeskrivning

När: 1 = Snarast, 2 = Inom 2-5 år, 3 = Inom 5-10 år, 4 = Inom 10 - 20 år, FF = Förfallen

Skifte: 1

i = grön kommentar, ii = generell kommentar, iii = åtgärdskommentar, iv = speciella värden

Avd nr	Areal ha (-Avdrag) [Skikt]	Ä g o	Ålder år	Hkl Skikt	SI	Virkesförråd m ³ sk		Mål klass	Trädslag	Med diam cm	Med höjd m	Beskrivning	Åtgärd Alternativ	N ä r	Uttag inkl tillväxt		Årlig tillväxt m ³ sk per ha	Priotal	Not 1
						ha	avd								%	m ³ sk			
1	5,7	2										Myr							

pcSKOG Plan

Utskriven: 2026-06-01

Län: Västerbottens län Kommun: Åsele Församling: Åsele-Fredrika
Älgsjö 5:7 Id: 246301807

pcSKOG Plan

Avdelningsbeskrivning

När: 1 = Snarast, 2 = Inom 2-5 år, 3 = Inom 5-10 år, 4 = Inom 10 - 20 år, FF = Förfallen

Skifte: 2

i = grön kommentar, ii = generell kommentar, iii = åtgärdskommentar, iv = speciella värden

Avd nr	Areal ha (-Avdrag) [Skikt]	Ä g o	Ålder år	Hkl Skikt	SI	Virkesförråd m ³ sk		Mål klass	Trädslag	Med diam cm	Med höjd m	Beskrivning	Åtgärd Alternativ	N ä r	Uttag inkl tillväxt		Årlig tillväxt m ³ sk per ha	Priotal	Not 1
						ha	avd								%	m ³ sk			
1	2,3	1	90	S1	G20	255	587	PG	Tall 30 Gran 40 Löv 30	27	18	Varier förråd Gallrat Frisk	Ingen åtgärd				5,4	VP 3,8 GA 2,5 GÖ 21	
2	2,3	1	22	R2	T20	44	101	PG	Tall 90 Gran 5 Löv 5			Frisk					4,6		
3	0,5	4										Skapad från SkogView							
4	2,7	1	22	R2	G22	45	122	PG	Gran 90 Löv 10			Varier bonitet Frisk	Underv röv f gallring	2	20	37	4,6	iii'	
5	1,5	1	125	S2	G16	145	218	PG	Tall 10 Gran 80 Löv 10	17	12	Olikåldrigt Stavaskog Delvis försumpat Frisk	Föryng avv	2026	100	222	1,2	VP 4,4 GA 2,1	
6	1,0	1	100	S2	G20	225	225	PG	Tall 20 Gran 50 Löv 30	21	15	Dikat Försumpat Fd myrodling Varier förråd Fuktig	Föryng avv Skyddsdikning (F) Markberedning, hög (F) Plantering (F)	2 2 2	100	249	2,5	VP 2,4 GA 3,2	
7	0,7	1	115	S2	G18	200	140	PG	Tall 30 Gran 40 Löv 30	19	14	Dikat Varier förråd Ojämnt Fuktig	Föryng avv Markberedning (F) Plantering (F)	2 2 2	100	153	2,0	VP 3,5 GA 3,1 ii'	

pcSKOG Plan

Utskriven: 2026-06-01

Län: Västerbottens län Kommun: Åsele Församling: Åsele-Fredrika
Älgsjö 5:7 Id: 246301807

pcSKOG Plan

Avdelningsbeskrivning

När: 1 = Snarast, 2 = Inom 2-5 år, 3 = Inom 5-10 år, 4 = Inom 10 - 20 år, FF = Förfallen

Skifte: 3

¹ i = grön kommentar, ii = generell kommentar, iii = åtgärdskommentar, iv = speciella värden

Avd nr	Areal ha (-Avdrag) [Skikt]	Ä g o	Ålder år	Hkl Skikt	SI	Virkesförråd m ² sk		Mål klass	Träd-slag	Med diam cm	Med höjd m	Beskrivning	Åtgärd Alternativ	N ä r	Uttag inkl tillväxt		Årlig tillväxt m ² sk per ha	Priotal	Not ¹
						ha	avd								%	m ² sk			
1	1,2	1	23	R2	B14	34	41	PG	Gran Löv	35 65		Fuktig	Ingen åtgärd				3,4		iv ¹
2	2,1 (-0,1)	1 L	10	R2	G20	8	16	PG	Tall Gran	10 90		Röjt Frisk	Ingen åtgärd				2,3		
3	2,2	4										Inägomark							
4	0,7	1	63	S1	B15	155	109	PG	Tall Gran Löv	20 10 70		Frisk	Ingen åtgärd				4,7		iv ¹

pcSKOG Plan

Utskriven: 2026-06-01

Län: Västerbottens län Kommun: Åsele Församling: Åsele-Fredrika
Älgjö 5:7 Id: 246301807

pcSKOG Plan

Avdelningsbeskrivning

När: 1 = Snarast, 2 = Inom 2-5 år, 3 = Inom 5-10 år, 4 = Inom 10 - 20 år, FF = Förfallen

Skifte: 4

¹ i = grön kommentar, ii = generell kommentar, iii = åtgärdskommentar, iv = speciella värden

Avd nr	Areal ha (-Avdrag) [Skikt]	Ä g o	Ålder år	Hkl Skikt	SI	Virkesförråd m ² sk		Mål klass	Träd-slag	Med diam cm	Med höjd m	Beskrivning	Åtgärd Alternativ	N ä r	Uttag inkl tillväxt		Årlig tillväxt m ² sk per ha	Priotal	Not ¹
						ha	avd								%	m ² sk			
1	1,9	1	33	G1	T20	33	63	PG	Tall Gran	80 20		Frisk	Ingen åtgärd				3,0		GÖ 18
2	0,8	2										Myr							
3	4,5	1	63	S3	B14	56	252	NO,s	Gran Löv	35 65		Olikåldrigt Fuktig	Ingen åtgärd				2,0		i,iv ¹
4	2,4	1	73	G1	T21	200	480	PG	Tall	100		Olikåldrigt Frisk	Ingen åtgärd				5,3		GÖ 21
5	1,9	1	23	R2	G18	18	34	PG	Gran Löv	80 20		Frisk	Röjning	FF	25		2,5		
6	2,6	1	58	G1	T18	150	390	PG	Tall	100		Frisk	Gallring	FF	15	58	4,5		GÖ 21

pcSKOG Plan

Utskriven: 2026-06-01

Län: Västerbottens län Kommun: Åsele Församling: Åsele-Fredrika
Älgjö 5:7 Id: 246301807

pcSKOG Plan

Avdelningsbeskrivning

När: 1 = Snarast, 2 = Inom 2-5 år, 3 = Inom 5-10 år, 4 = Inom 10 - 20 år, FF = Förfallen

Skifte: 5

i = grön kommentar, ii = generell kommentar, iii = åtgärdskommentar, iv = speciella värden

Avd nr	Areal ha (-Avdrag) [Skikt]	Å g o	Ålder år	Hkl Skikt	SI	Virkesförråd m ³ sk		Mål klass	Trädslag	Med diam cm	Med höjd m	Beskrivning	Åtgärd Alternativ	N ä r	Uttag inkl tillväxt		Årlig tillväxt m ³ sk per ha	Priotal	Not	
						ha	avd								%	m ³ sk				
1	1,8	1	46	G1	T22	224	403	PG	Tall	100		Frisk	Underv röv f gallring Gallring	FF FF	30	121	6,6	GÖ 21		
2	8,8	1	99	S1	G14	76	669	PG	Tall Gran Löv	10 50 40		Sankmark Olikåldrigt Varier höjd Ojämnt Fuktig	Ingen åtgärd				1,9			
3	3,9	1	53	G1	T20	267	1041	PG	Tall	100		Toppbrott Frisk	Underv röv f gallring Gallring	FF FF	30	312	6,3	GÖ 22		
4	1,1	1	76	G1	G14	58	64	NS,s	Tall Gran Löv	20 60 20		Fuktig	Ingen åtgärd				2,0		i'	
5	10,5	1	101	S1	G14	108	1134	PG	Gran Löv	45 55		A= avvikande del Frisk	Gallring	FF	30	340	1,8		ii,iv'	
6	20,3	1	104	S1	G17	108	2192	PG	Gran Löv	50 50		Delv försumpat Fuktig	Ingen åtgärd				2,5	GÖ 16	iv'	
7	115,3	2										Myr								
8	0,2	1	91	S1	G20	219	44	PG	Gran Löv	50 50		Dikat Fuktig	Ingen åtgärd				4,8	GÖ 18	iv'	
9	0,2	1	88	G1	G12	63	13	PG	Gran Löv	90 10		Fuktig	Ingen åtgärd				1,9			

pcSKOG Plan

Utskriven: 2026-06-01

Län: Västerbottens län Kommun: Åsele Församling: Åsele-Fredrika
Ålgsjö 5:7 Id: 246301807

pcSKOG Plan

Avdelningsbeskrivning

När: 1 = Snarast, 2 = Inom 2-5 år, 3 = Inom 5-10 år, 4 = Inom 10 - 20 år, FF = Förfallen

Skifte: 5

i = grön kommentar, ii = generell kommentar, iii = åtgärdskommentar, iv = speciella värden

Avd nr	Areal ha (-Avdrag) [Skikt]	Å g o	Ålder år	Hkl Skikt	SI	Virkesförråd m ³ sk		Mål klass	Trädslag	Med diam cm	Med höjd m	Beskrivning	Åtgärd Alternativ	N ä r	Uttag inkl tillväxt		Årlig tillväxt m ³ sk per ha	Priotal	Not
						ha	avd								%	m ³ sk			
10	2,4	1	37	G1	T22	113	271	PG	Tall	100		Ålgskador Frisk	Underv röv f gallring	1			6,3	GÖ 21	
11	4,2	1	76	S3	T11	24	101	NO,b	Gran Löv	80 20		A=Äldre Olikåldrigt Sumpskog Bäck Fuktig	Ingen åtgärd				0,9		i'
12	1,0	1	46	G1	T18	90	90	PG	Tall Löv	70 30		Mycket underväxt Ålgskador Frisk	Ingen åtgärd				4,1	GÖ 21	
13	1,4	1	46	G1	T20	120	168	PG	Tall Löv	90 10		Frisk					5,3	GÖ 21	
14	11,7	1	8	R1	G18	8	94	PG	Gran	100		Fuktig					1,8		
15	0,7	1	82	G1	G16	63	44	PG	Gran Löv	90 10		Fuktig	Ingen åtgärd				2,1	GÖ 15	
16	0,8	1	84	S3	T12	53	42	PG	Tall	100		Myrmark med tallar Fuktig	Ingen åtgärd				1,7		
17	3,5	1	99	S1	G14	108	378	PG	Gran Löv	50 50		Olikåldrigt Sumpskog Varier höjd Fuktig	Ingen åtgärd				2,5		iv'

pcSKOG Plan

Utskriven: 2026-06-01

Län: Västerbottens län Kommun: Åsele Församling: Åsele-Fredrika
Ålgsjö 5:7 Id: 246301807

pcSKOG Plan

Avdelningsbeskrivning

När: 1 = Snarast, 2 = Inom 2-5 år, 3 = Inom 5-10 år, 4 = Inom 10 - 20 år, FF = Förfallen

Skifte: 5

¹ i = grön kommentar, ii = generell kommentar, iii = åtgärdskommentar, iv = speciella värden

Avd nr	Areal ha (-Avdrag) [Skikt]	Å g o	Ålder år	Hkl Skikt	SI	Virkesförråd m ³ sk		Mål klass	Träd-slag	Med diam cm	Med höjd m	Beskrivning	Åtgärd Alternativ	N ä r	Uttag inkl tillväxt		Årlig tillväxt m ³ sk per ha	Priotal	Not ¹
						ha	avd								%	m ³ sk			
18	1,0	1	34	G1	T16	40	40	PG	Tall Löv	75 25		Älgskador Fuktig	Röjning	FF	10		2,9	GÖ 17	
19	3,4	1	58	G1	T22	204	694	PG	Tall	100		Toppbrott Delv gallrat Frisk	Gallring	1	30	208	5,3	GÖ 20	
20	10,0	1	99	S1	G14	67	670	PG	Gran Löv	50 50		Sumpskog Olikåldrigt Blöt	Ingen åtgärd				1,6		

pcSKOG Plan

Utskriven: 2026-06-01

Län: Västerbottens län Kommun: Åsele Församling: Åsele-Fredrika
Älgsjö 5:7 Id: 246301807

pcSKOG Plan

Avdelningsbeskrivning

När: 1 = Snarast, 2 = Inom 2-5 år, 3 = Inom 5-10 år, 4 = Inom 10 - 20 år, FF = Förfallen

Skifte: 6

¹ i = grön kommentar, ii = generell kommentar, iii = åtgärdskommentar, iv = speciella värden

Avd nr	Areal ha (-Avdrag) [Skikt]	Å g o	Ålder år	Hkl Skikt	SI	Virkesförråd m ³ sk		Mål klass	Träd-slag	Med diam cm	Med höjd m	Beskrivning	Åtgärd Alternativ	N ä r	Uttag inkl tillväxt		Årlig tillväxt m ³ sk per ha	Priotal	Not ¹
						ha	avd								%	m ³ sk			
1	0,5	1	125	S3	T16	120	60	NO.b	Tall Gran Löv	60 30 10	16 16 11	Myrholme Fuktig	Ingen åtgärd				2,4	VP 4,5 GA 2,8	i ¹
2	15,9	1	60	G1	T20	165	2624	PG	Tall Löv	95 5		Stormlucka Gallrat Frisk	Ingen åtgärd				5,3	GÖ 21	
3	0,9	1	105	S1	T18	155	140	PG	Tall	100		Frisk	Ingen åtgärd				3,4	GÖ 20	
4	1,4	1	55	G1	T14	90	126	PF.b 50 %	Tall Gran Löv	30 10 60		Vedhuggning Delvis försumpat Björkstolar Fuktig	Ingen åtgärd				3,0		iv ¹
5	3,9	1	50	G1	T20	135	527	PG	Tall Löv	90 10		Gallrat Frisk	Ingen åtgärd				5,4	GÖ 21	
6	4,5	1	70	G1	T16	115	518	PG	Tall Gran Löv	50 10 40		Varier förråd Delvis försumpat Björkstolar Varier bonitet Frisk	Ingen åtgärd				3,2	GÖ 20	

pcSKOG Plan

Utskriven: 2026-06-01

Län: Västerbottens län Kommun: Åsele Församling: Åsele-Fredrika
Älgsjö 5:7 Id: 246301807

pcSKOG Plan

Avdelningsbeskrivning

När: 1 = Snarast, 2 = Inom 2-5 år, 3 = Inom 5-10 år, 4 = Inom 10 - 20 år, FF = Förfallen

Skifte: 7

¹ i = grön kommentar, ii = generell kommentar, iii = åtgärdskommentar, iv = speciella värden

Avd nr	Areal ha (-Avdrag) [Skikt]	Ä g o	Ålder år	Hkl Skikt	SI	Virkesförråd m ³ sk		Mål klass	Träd-slag	Med diam cm	Med höjd m	Beskrivning	Åtgärd Alternativ	N ä r	Uttag inkl tillväxt		Årlig tillväxt m ³ sk per ha	Priotal	Not ¹
						ha	avd								%	m ³ sk			
1	46,8	2										Myr							

pcSKOG Plan

Utskriven: 2026-06-01

Län: Västerbottens län Kommun: Åsele Församling: Åsele-Fredrika
Älgsjö 5:7 Id: 246301807

pcSKOG Plan

Avdelningsbeskrivning

När: 1 = Snarast, 2 = Inom 2-5 år, 3 = Inom 5-10 år, 4 = Inom 10 - 20 år, FF = Förfallen

Skifte: 8

¹ i = grön kommentar, ii = generell kommentar, iii = åtgärdskommentar, iv = speciella värden

Avd nr	Areal ha (-Avdrag) [Skikt]	Ä g o	Ålder år	Hkl Skikt	SI	Virkesförråd m ³ sk		Mål klass	Träd-slag	Med diam cm	Med höjd m	Beskrivning	Åtgärd Alternativ	N ä r	Uttag inkl tillväxt		Årlig tillväxt m ³ sk per ha	Priotal	Not ¹
						ha	avd								%	m ³ sk			
1	7,2	1	28	G1	T20	27	194	PG	Tall	100		Frisk	Ingen åtgärd				3,0	GÖ 18	
2	3,3	1	63	G1	T18	99	327	PG	Tall Löv	80 20		Glest Luckigt Varier förråd Frisk	Ingen åtgärd				3,4	GÖ 20	
3	3,7	1	53	G1	T22	183	677	PG	Tall	100		Gallrat Olikåldrigt Frisk	Ingen åtgärd				6,5	GÖ 21	
4	1,7	1	58	G1	G20	130	221	PG	Gran Löv	60 40		Surdrog Fuktig	Ingen åtgärd				4,9	GÖ 18	
5	1,2	1	53	G1	T22	158	190	PG	Tall	100		Gallrat Frisk	Ingen åtgärd				6,0	GÖ 21	
6	1,1	1	33	G1	G18	49	54	PG	Tall Gran Löv	30 40 30		Delv försumpat Varier bonitet Frisk	Ingen åtgärd				3,7	GÖ 17	
7	3,5	1	33	G1	G20	57	200	PG	Tall Gran Löv	30 40 30		Delv försumpat Varier bonitet Frisk	Underv röj f gallring	FF			4,3	GÖ 20	
8	5,9 (-0,1)	L	68	G1	T21	142	824	PG	Tall Gran Löv	40 30 30		Olikåldrigt Frisk	Ingen åtgärd				4,4	GÖ 20	

pcSKOG Plan

Utskriven: 2026-06-01

Län: Västerbottens län Kommun: Åsele Församling: Åsele-Fredrika
Älgsjö 5:7 Id: 246301807

pcSKOG Plan

Avdelningsbeskrivning

När: 1 = Snarast, 2 = Inom 2-5 år, 3 = Inom 5-10 år, 4 = Inom 10 - 20 år, FF = Förfallen

Skifte: 9

¹ i = grön kommentar, ii = generell kommentar, iii = åtgärdskommentar, iv = speciella värden

Avd nr	Areal ha (-Avdrag) [Skikt]	Ä g o	Ålder år	Hkl Skikt	SI	Virkesförråd m ³ sk		Mål klass	Träd-slag	Med diam cm	Med höjd m	Beskrivning	Åtgärd Alternativ	N ä r	Uttag inkl tillväxt		Årlig tillväxt m ³ sk per ha	Priotal	Not ¹
						ha	avd								%	m ³ sk			
1	1,2	2										Myr							
2	2,2	1	43	S1	B14	82	180	PG	Gran Löv	30 70		Olikåldrigt Flerskiktat Framtida lövdominans Frisk	Ingen åtgärd				4,2		iv ¹
3	5,9	1	33	G1	T18	67	395	PG	Tall Löv	90 10		Luckigt Dikat Frisk	Ingen åtgärd				4,4		GÖ 21

pcSKOG Plan

Utskriven: 2026-06-01

Län: Västerbottens län Kommun: Åsele Församling: Åsele-Fredrika
Älgsjö 5:7 Id: 246301807

pcSKOG Plan

Avdelningsbeskrivning

När: 1 = Snarast, 2 = Inom 2-5 år, 3 = Inom 5-10 år, 4 = Inom 10 - 20 år, FF = Förfallen

Skifte: 10

¹ i = grön kommentar, ii = generell kommentar, iii = åtgärdskommentar, iv = speciella värden

Avd nr	Areal ha (-Avdrag) [Skikt]	Ä g o	Ålder år	Hkl Skikt	SI	Virkesförråd m ³ sk		Mål klass	Träd-slag	Med diam cm	Med höjd m	Beskrivning	Åtgärd Alternativ	N ä r	Uttag inkl tillväxt		Årlig tillväxt m ³ sk per ha	Priotal	Not ¹
						ha	avd								%	m ³ sk			
30	4,2	1	38	G1	T18	88	370	PG	Tall Löv Cont	80 10 10		Frisk	Ingen åtgärd				4,8		GA 0,8 GÖ 22
31	1,2	1	123	S3	G14	116	139	NO,b	Tall Gran Löv	10 60 30		Kantzön m myr Lågor nat stubb Frisk	Ingen åtgärd				2,3		GA 0,4 i ¹
32	7,3	2										Myr							

pcSKOG Plan

Utskriven: 2026-06-01

Län: Västerbottens län Kommun: Åsele Församling: Åsele-Fredrika
Älgsjö 5:7 Id: 246301807

pcSKOG Plan